













Altablagerungen und Altstandorte - Erfassungskatalog




- Identifikation und Lage
- Allgemeine Angaben
- Topografische Angaben und Flächennutzung
- Rechtsverhältnisse/ Verursacher
- Standortbeschreibungen AA/ Abfälle
- Standortbeschreibungen AS
- Schadstoffe/ Besondere Hinweise
- Ausbreitung Boden
- Ausbreitung Grundwasser
- Hydrogeologie
- Ausbreitung Oberflächengewässer und Luft
- Maßnahmen I (Allgem., BO)
- Maßnahmen II (GW, BL)
- Maßnahmen III (SuB, Sicherung AA)
- Weitere Informationen (Dateien)
- Freie Fragen
- Archivierung

	Ortsteil	
	<i>Tragen Sie bitte den Ortsteil ein, indem sich die AA/ der AS befindet.</i>	
	Straße und Hausnummer	
	<i>Bitte tragen Sie den Straßennamen und die Haus-Nummer ein</i>	
	Dokumente (Anmerkungen)	Öffnen
	<i>Bitte hier alle zusätzlichen wichtigen Anmerkungen zur AA/ AS eintragen.</i>	

2. Allgemeine Angaben								
	Bearbeitungsstand				laufend	abgeschlossen		
			Historische Recherche	<input type="checkbox"/>			<input type="checkbox"/>	
			Erstbewertung	<input type="checkbox"/>			<input type="checkbox"/>	
			Orientier. Untersuchung	<input type="checkbox"/>			<input type="checkbox"/>	
			Detailuntersuchung	<input type="checkbox"/>			<input type="checkbox"/>	
			Endgültige Gefährdungsabschätzung				<input type="checkbox"/>	
			Sanierungsplanung	<input type="checkbox"/>			<input type="checkbox"/>	
			Sanierungsuntersuchung	<input type="checkbox"/>			<input type="checkbox"/>	
			Bestätigter Sanierungsplan				<input type="checkbox"/>	
			Sanierung	<input type="checkbox"/>			<input type="checkbox"/>	
			Teilsanierung	<input type="checkbox"/>			<input type="checkbox"/>	
			Überwachung	<input type="checkbox"/>			<input type="checkbox"/>	
			Schutz- u. Beschränkungsmaßnahmen	<input type="checkbox"/>			<input type="checkbox"/>	
Bitte tragen Sie alle bereits abgeschlossenen bzw. laufenden Maßnahmen zur AA/ AS ein. Weitere Informationen sind in den Allgemeinen Ausfüllhinweisen zu finden.								
Weitere Angaben zum Bearbeitungsstand								
Bitte hier zusätzliche Angaben zum Stand der Bearbeitung eintragen.								
	Sind Gutachten/ Informationen vorhanden?		<input type="checkbox"/>	nein				
			<input type="checkbox"/>	ja				
			<input type="checkbox"/>	unbekannt				
Bitte das Vorhandensein von Gutachten bzw. weiteren Informationen zur AA/ AS eintragen.								
	Nr.	Gutachten^A	BO	BL	RL	AL	GW	OW
Die Bezeichnung der vorhandenen Gutachten kann aus der Liste ausgewählt werden. Die im Gutachten zu dieser speziellen Fläche untersuchten Umweltmedien bitte ankreuzen. Die Anzahl der zu erfassenden Gutachten je Fläche ist nicht begrenzt.								
	Antrag Haftungsfreistellung		<input type="checkbox"/>	nein				
			<input type="checkbox"/>	ja				
			<input type="checkbox"/>	unbekannt				
Wurde für die AA/ den AS ein Antrag auf Haftungsfreistellung gestellt?								

	Fördermittel	<input type="checkbox"/> nein <input type="checkbox"/> ja <input type="checkbox"/> beantragt <input type="checkbox"/> unbekannt
	<i>Wurden für die Bearbeitung der AA/ AS Fördermittel von EU/ Bund oder Land vergeben?</i>	
	Nähere Angaben Fördermittel	
	<i>Bitte hier die näheren Angaben zur Vergabe von Fördermitteln wie folgt eintragen: Fördermittel-Nr. lt. Zuwendungsbescheid – Fördernde Behörde – Höhe der Fördermittel in EURO;</i>	
	Weiterer Handlungsbedarf	<input type="checkbox"/> weitere Erkundung Bodenkontaminationen <input type="checkbox"/> Oberflächenwasserproben <input type="checkbox"/> Grundwasser-Beprobung <input type="checkbox"/> Grundwasser-Monitoring/ Überwachung <input type="checkbox"/> Sanierungsplanung <input type="checkbox"/> Sanierungsuntersuchung <input type="checkbox"/> Schutz- u. Beschränkungsmaßnahmen <input type="checkbox"/> Sicherungsmaßnahmen <input type="checkbox"/> Dekontaminationsmaßnahmen <input type="checkbox"/> Toxikologische Untersuchungen <input type="checkbox"/> kein weiterer Handlungsbedarf <input type="checkbox"/> Nutzpflanzen-Beprobung <input type="checkbox"/> Beprobung tierischer Produkte <input type="checkbox"/> weiterer Handlungsbedarf bei Nutzungsänderungen <input type="checkbox"/> sonstiges
	<i>Bitte tragen Sie den weiteren Handlungsbedarf auf der Grundlage der bisherigen Ergebnisse ein.</i>	
	Beschreibung Sonstiger Handlungsbedarf	
	<i>Falls die Frage nach dem weiteren Handlungsbedarf mit ‚Sonstiges‘ beantwortet wurde, können hier zusätzliche Informationen eingetragen werden. Weiterhin ist es möglich, auch andere Informationen zum Handlungsbedarf einzutragen.</i>	


3. Topografische Angaben und Flächennutzung	
	<p>Topografische Karte ^A</p> <p><i>Bitte wählen Sie den Namen und die Nummer der topografischen Karte aus der Liste aus.</i></p>
	<p>Aktuelles Koordinatensystem</p> <p> <input type="checkbox"/> Bessel 4. Meridian <input type="checkbox"/> Bessel 5. Meridian <input type="checkbox"/> ETRS 89 </p> <p><i>Bitte wählen Sie das gültige Koordinatensystem aus. Weitere Informationen zu Koordinatensystemen erhalten Sie in den Allgemeinen Ausfüllhinweisen.</i></p>
	<p>Geländeoberkante (m ü. N.N.)</p> <p><i>Bitte geben Sie die ungefähre mittlere heutige Geländeoberkante in vollen Metern über NN ein.</i></p>
	<p>Rechtswert (Bessel 4. Meridian)</p> <p><i>Bitte geben Sie für den zentralen Flächeninnenpunkt der AA/ AS den Rechtswert in Gauß-Krüger-Koordinaten (Bessel-Ellipsoid, 4. Meridianstreifen) siebenstellig ein.</i></p>
	<p>Hochwert (Bessel 4. Meridian)</p> <p><i>Bitte geben Sie für den zentralen Flächeninnenpunkt der AA/ AS den Hochwert in Gauß-Krüger-Koordinaten (Bessel-Ellipsoid, 4. Meridianstreifen) siebenstellig ein.</i></p>
	<p>Rechtswert (Bessel 5. Meridian)</p> <p><i>Bitte geben Sie für den zentralen Flächeninnenpunkt der AA/ AS den Rechtswert in Gauß-Krüger-Koordinaten (Bessel-Ellipsoid, 5. Meridianstreifen) siebenstellig ein.</i></p>
	<p>Hochwert (Bessel 5. Meridian)</p> <p><i>Bitte geben Sie für den zentralen Flächeninnenpunkt der AA/ AS den Hochwert in Gauß-Krüger-Koordinaten (Bessel-Ellipsoid, 5. Meridianstreifen) siebenstellig ein.</i></p>
	<p>Rechtswert (ETRS 89)</p> <p><i>Bitte geben Sie für den zentralen Flächeninnenpunkt der AA/ AS den Rechtswert in ETRS89 (European Terrestrial Reference-System-Epoche 1989.0) und der UTM Abbildung (Universal-Transversal-Mercator-Projektion) siebenstellig ein.</i></p>





	Hochwert (ETRS 89)		
	<i>Bitte geben Sie für den zentralen Flächeninnenpunkt der AA/ AS den Hochwert in ETRS89 (European Terrestrial Reference-System-Epoche 1989.0) und der UTM Abbildung (Universal-Transversal-Mercator-Projektion) siebenstellig ein.</i>		
	Flussgebietskennzahl		
	<i>Bitte wählen Sie den Namen und die Nummer des Flussgebietes aus der Liste aus.</i>		
	Befindet sich die AA/ AS im Bereich von planerischen Vorgaben?		
	Nr.	Planerische Vorgaben	Fläche im Bereich ...
	1	Gebietsentwicklungsplan	<input type="checkbox"/> nein <input type="checkbox"/> ja <input type="checkbox"/> geplant <input type="checkbox"/> unbekannt
	2	Landschaftsrahmenplan	<input type="checkbox"/> nein <input type="checkbox"/> ja <input type="checkbox"/> geplant <input type="checkbox"/> unbekannt
	3	Flächennutzungsplan	<input type="checkbox"/> nein <input type="checkbox"/> ja <input type="checkbox"/> geplant <input type="checkbox"/> unbekannt
	4	Bebauungsplan	<input type="checkbox"/> nein <input type="checkbox"/> ja <input type="checkbox"/> geplant <input type="checkbox"/> unbekannt
	5	Außenbereich nach § 35 BBauG	<input type="checkbox"/> nein <input type="checkbox"/> ja <input type="checkbox"/> geplant <input type="checkbox"/> unbekannt
	6	Flurbereinigungsverfahren	<input type="checkbox"/> nein <input type="checkbox"/> ja <input type="checkbox"/> geplant <input type="checkbox"/> unbekannt
	7	Sonstiger Plan	<input type="checkbox"/> nein <input type="checkbox"/> ja <input type="checkbox"/> geplant <input type="checkbox"/> unbekannt
<i>Bitte zu jeder planerischen Vorgabe ausfüllen, inwieweit im Bereich der AA/ AS diese Vorgaben vorhanden oder geplant sind.</i>			
	Art der Nutzung		
	Nr.	Art der Nutzung	Status der Nutzung
	1	Eisenbahnflächen	<input type="checkbox"/> jetzige Nutzung AA/ AS <input type="checkbox"/> geplante Nutzung AA/ AS <input type="checkbox"/> jetzige Nutzung unmittelbare Umgebung <input type="checkbox"/> geplante Nutzung unmittelb. Umgebung
	2	Straßenflächen	<input type="checkbox"/> jetzige Nutzung AA/ AS <input type="checkbox"/> geplante Nutzung AA/ AS <input type="checkbox"/> jetzige Nutzung unmittelbare Umgebung <input type="checkbox"/> geplante Nutzung unmittelb. Umgebung
	3	Parkplatzflächen	<input type="checkbox"/> jetzige Nutzung AA/ AS <input type="checkbox"/> geplante Nutzung AA/ AS <input type="checkbox"/> jetzige Nutzung unmittelbare Umgebung <input type="checkbox"/> geplante Nutzung unmittelb. Umgebung
			Maßgebliche Nutzung

4	Flugplätze/ Landeflächen	<input type="checkbox"/> jetzige Nutzung AA/ AS <input type="checkbox"/> geplante Nutzung AA/ AS <input type="checkbox"/> jetzige Nutzung unmittelbare Umgebung <input type="checkbox"/> geplante Nutzung unmittelb. Umgebung	
5	lockere Bebauung mit Hausgärten	<input type="checkbox"/> jetzige Nutzung AA/ AS <input type="checkbox"/> geplante Nutzung AA/ AS <input type="checkbox"/> jetzige Nutzung unmittelbare Umgebung <input type="checkbox"/> geplante Nutzung unmittelb. Umgebung	
6	lockere Bebauung ohne Hausgärten	<input type="checkbox"/> jetzige Nutzung AA/ AS <input type="checkbox"/> geplante Nutzung AA/ AS <input type="checkbox"/> jetzige Nutzung unmittelbare Umgebung <input type="checkbox"/> geplante Nutzung unmittelb. Umgebung	
7	dichte Wohnbebauung mit Hausgärten	<input type="checkbox"/> jetzige Nutzung AA/ AS <input type="checkbox"/> geplante Nutzung AA/ AS <input type="checkbox"/> jetzige Nutzung unmittelbare Umgebung <input type="checkbox"/> geplante Nutzung unmittelb. Umgebung	
8	dichte Wohnbebauung ohne Hausgärten	<input type="checkbox"/> jetzige Nutzung AA/ AS <input type="checkbox"/> geplante Nutzung AA/ AS <input type="checkbox"/> jetzige Nutzung unmittelbare Umgebung <input type="checkbox"/> geplante Nutzung unmittelb. Umgebung	
9	Brachfläche innerhalb der Wohnbebauung	<input type="checkbox"/> jetzige Nutzung AA/ AS <input type="checkbox"/> geplante Nutzung AA/ AS <input type="checkbox"/> jetzige Nutzung unmittelbare Umgebung <input type="checkbox"/> geplante Nutzung unmittelb. Umgebung	
10	Gewerbegebiet	<input type="checkbox"/> jetzige Nutzung AA/ AS <input type="checkbox"/> geplante Nutzung AA/ AS <input type="checkbox"/> jetzige Nutzung unmittelbare Umgebung <input type="checkbox"/> geplante Nutzung unmittelb. Umgebung	
11	Industriegebiet	<input type="checkbox"/> jetzige Nutzung AA/ AS <input type="checkbox"/> geplante Nutzung AA/ AS <input type="checkbox"/> jetzige Nutzung unmittelbare Umgebung <input type="checkbox"/> geplante Nutzung unmittelb. Umgebung	
12	Militärische Anlage	<input type="checkbox"/> jetzige Nutzung AA/ AS <input type="checkbox"/> geplante Nutzung AA/ AS <input type="checkbox"/> jetzige Nutzung unmittelbare Umgebung <input type="checkbox"/> geplante Nutzung unmittelb. Umgebung	
13	Gemeindebedarfsfläche	<input type="checkbox"/> jetzige Nutzung AA/ AS <input type="checkbox"/> geplante Nutzung AA/ AS <input type="checkbox"/> jetzige Nutzung unmittelbare Umgebung <input type="checkbox"/> geplante Nutzung unmittelb. Umgebung	
14	Wohnmischgebiet	<input type="checkbox"/> jetzige Nutzung AA/ AS <input type="checkbox"/> geplante Nutzung AA/ AS <input type="checkbox"/> jetzige Nutzung unmittelbare Umgebung <input type="checkbox"/> geplante Nutzung unmittelb. Umgebung	
15	Parkanlagen	<input type="checkbox"/> jetzige Nutzung AA/ AS <input type="checkbox"/> geplante Nutzung AA/ AS <input type="checkbox"/> jetzige Nutzung unmittelbare Umgebung <input type="checkbox"/> geplante Nutzung unmittelb. Umgebung	
16	Kinderspielflächen	<input type="checkbox"/> jetzige Nutzung AA/ AS <input type="checkbox"/> geplante Nutzung AA/ AS <input type="checkbox"/> jetzige Nutzung unmittelbare Umgebung <input type="checkbox"/> geplante Nutzung unmittelb. Umgebung	
17	Friedhöfe	<input type="checkbox"/> jetzige Nutzung AA/ AS <input type="checkbox"/> geplante Nutzung AA/ AS <input type="checkbox"/> jetzige Nutzung unmittelbare Umgebung <input type="checkbox"/> geplante Nutzung unmittelb. Umgebung	
18	Sportplätze/ Bolzplätze	<input type="checkbox"/> jetzige Nutzung AA/ AS <input type="checkbox"/> geplante Nutzung AA/ AS <input type="checkbox"/> jetzige Nutzung unmittelbare Umgebung <input type="checkbox"/> geplante Nutzung unmittelb. Umgebung	
19	Kleingärten	<input type="checkbox"/> jetzige Nutzung AA/ AS <input type="checkbox"/> geplante Nutzung AA/ AS <input type="checkbox"/> jetzige Nutzung unmittelbare Umgebung <input type="checkbox"/> geplante Nutzung unmittelb. Umgebung	
20	Hausgärten und Grabeland	<input type="checkbox"/> jetzige Nutzung AA/ AS <input type="checkbox"/> geplante Nutzung AA/ AS <input type="checkbox"/> jetzige Nutzung unmittelbare Umgebung <input type="checkbox"/> geplante Nutzung unmittelb. Umgebung	
21	Sonstige Freiflächen	<input type="checkbox"/> jetzige Nutzung AA/ AS <input type="checkbox"/> geplante Nutzung AA/ AS <input type="checkbox"/> jetzige Nutzung unmittelbare Umgebung <input type="checkbox"/> geplante Nutzung unmittelb. Umgebung	


	22	Grünland	<input type="checkbox"/> jetzige Nutzung AA/ AS <input type="checkbox"/> geplante Nutzung AA/ AS <input type="checkbox"/> jetzige Nutzung unmittelbare Umgebung <input type="checkbox"/> geplante Nutzung unmittelb. Umgebung	
	23	Ackerland	<input type="checkbox"/> jetzige Nutzung AA/ AS <input type="checkbox"/> geplante Nutzung AA/ AS <input type="checkbox"/> jetzige Nutzung unmittelbare Umgebung <input type="checkbox"/> geplante Nutzung unmittelb. Umgebung	
	24	Brachland	<input type="checkbox"/> jetzige Nutzung AA/ AS <input type="checkbox"/> geplante Nutzung AA/ AS <input type="checkbox"/> jetzige Nutzung unmittelbare Umgebung <input type="checkbox"/> geplante Nutzung unmittelb. Umgebung	
	25	Forstfläche	<input type="checkbox"/> jetzige Nutzung AA/ AS <input type="checkbox"/> geplante Nutzung AA/ AS <input type="checkbox"/> jetzige Nutzung unmittelbare Umgebung <input type="checkbox"/> geplante Nutzung unmittelb. Umgebung	
	26	Sonderkulturen	<input type="checkbox"/> jetzige Nutzung AA/ AS <input type="checkbox"/> geplante Nutzung AA/ AS <input type="checkbox"/> jetzige Nutzung unmittelbare Umgebung <input type="checkbox"/> geplante Nutzung unmittelb. Umgebung	
	27	Landschaftsschutzgebiet	<input type="checkbox"/> jetzige Nutzung AA/ AS <input type="checkbox"/> geplante Nutzung AA/ AS <input type="checkbox"/> jetzige Nutzung unmittelbare Umgebung <input type="checkbox"/> geplante Nutzung unmittelb. Umgebung	
	28	Naturschutzgebiet	<input type="checkbox"/> jetzige Nutzung AA/ AS <input type="checkbox"/> geplante Nutzung AA/ AS <input type="checkbox"/> jetzige Nutzung unmittelbare Umgebung <input type="checkbox"/> geplante Nutzung unmittelb. Umgebung	
	29	Bereich zum Schutz der Gewässer (Wasservorranggebiet)	<input type="checkbox"/> jetzige Nutzung AA/ AS <input type="checkbox"/> geplante Nutzung AA/ AS <input type="checkbox"/> jetzige Nutzung unmittelbare Umgebung <input type="checkbox"/> geplante Nutzung unmittelb. Umgebung	
	30	Heilquellenschutzzone allgemein	<input type="checkbox"/> jetzige Nutzung AA/ AS <input type="checkbox"/> geplante Nutzung AA/ AS <input type="checkbox"/> jetzige Nutzung unmittelbare Umgebung <input type="checkbox"/> geplante Nutzung unmittelb. Umgebung	
	31	Heilquellenschutzzone I	<input type="checkbox"/> jetzige Nutzung AA/ AS <input type="checkbox"/> geplante Nutzung AA/ AS <input type="checkbox"/> jetzige Nutzung unmittelbare Umgebung <input type="checkbox"/> geplante Nutzung unmittelb. Umgebung	
	32	Heilquellenschutzzone II	<input type="checkbox"/> jetzige Nutzung AA/ AS <input type="checkbox"/> geplante Nutzung AA/ AS <input type="checkbox"/> jetzige Nutzung unmittelbare Umgebung <input type="checkbox"/> geplante Nutzung unmittelb. Umgebung	
	33	Heilquellenschutzzone III	<input type="checkbox"/> jetzige Nutzung AA/ AS <input type="checkbox"/> geplante Nutzung AA/ AS <input type="checkbox"/> jetzige Nutzung unmittelbare Umgebung <input type="checkbox"/> geplante Nutzung unmittelb. Umgebung	
	34	Heilquellenschutzzone IV	<input type="checkbox"/> jetzige Nutzung AA/ AS <input type="checkbox"/> geplante Nutzung AA/ AS <input type="checkbox"/> jetzige Nutzung unmittelbare Umgebung <input type="checkbox"/> geplante Nutzung unmittelb. Umgebung	
	35	Trinkwasserschutzzone allgemein	<input type="checkbox"/> jetzige Nutzung AA/ AS <input type="checkbox"/> geplante Nutzung AA/ AS <input type="checkbox"/> jetzige Nutzung unmittelbare Umgebung <input type="checkbox"/> geplante Nutzung unmittelb. Umgebung	
	36	Trinkwasserschutzzone I	<input type="checkbox"/> jetzige Nutzung AA/ AS <input type="checkbox"/> geplante Nutzung AA/ AS <input type="checkbox"/> jetzige Nutzung unmittelbare Umgebung <input type="checkbox"/> geplante Nutzung unmittelb. Umgebung	
	37	Trinkwasserschutzzone II	<input type="checkbox"/> jetzige Nutzung AA/ AS <input type="checkbox"/> geplante Nutzung AA/ AS <input type="checkbox"/> jetzige Nutzung unmittelbare Umgebung <input type="checkbox"/> geplante Nutzung unmittelb. Umgebung	
	38	Trinkwasserschutzzone III	<input type="checkbox"/> jetzige Nutzung AA/ AS <input type="checkbox"/> geplante Nutzung AA/ AS <input type="checkbox"/> jetzige Nutzung unmittelbare Umgebung <input type="checkbox"/> geplante Nutzung unmittelb. Umgebung	



	39	Trinkwasserschutzzone IV	<input type="checkbox"/> jetzige Nutzung AA/ AS <input type="checkbox"/> geplante Nutzung AA/ AS <input type="checkbox"/> jetzige Nutzung unmittelbare Umgebung <input type="checkbox"/> geplante Nutzung unmittelb. Umgebung	
	40	Rechtliches oder tatsächliches Überschwemmungsgebiet	<input type="checkbox"/> jetzige Nutzung AA/ AS <input type="checkbox"/> geplante Nutzung AA/ AS <input type="checkbox"/> jetzige Nutzung unmittelbare Umgebung <input type="checkbox"/> geplante Nutzung unmittelb. Umgebung	
	41	Offene Wasserfläche	<input type="checkbox"/> jetzige Nutzung AA/ AS <input type="checkbox"/> geplante Nutzung AA/ AS <input type="checkbox"/> jetzige Nutzung unmittelbare Umgebung <input type="checkbox"/> geplante Nutzung unmittelb. Umgebung	
	42	Trinkwasservorbehaltsgebiet	<input type="checkbox"/> jetzige Nutzung AA/ AS <input type="checkbox"/> geplante Nutzung AA/ AS <input type="checkbox"/> jetzige Nutzung unmittelbare Umgebung <input type="checkbox"/> geplante Nutzung unmittelb. Umgebung	
<p><i>Beim Status der Nutzung sind jeweils nur 2 Antworten je Nutzungsart möglich. Bei der maßgeblichen Nutzung nur die eine Nutzung ankreuzen, die für die jetzige Bewertung ausschlaggebend ist.</i></p>				

4. Rechtsverhältnisse/ Verursacher	
Zulassung/ Legalität nach ...	<input type="checkbox"/> WHG <input type="checkbox"/> AbfG § 7 <input type="checkbox"/> AbfG § 9a <input type="checkbox"/> AbfG §10a <input type="checkbox"/> BImSchG <input type="checkbox"/> Abgrabungsgesetz <input type="checkbox"/> Berggesetz <input type="checkbox"/> Baugesetzbuch <input type="checkbox"/> 3./6. DVO Landeskulturgesetz (DDR) <input type="checkbox"/> sonstige Hinweise auf Legalität
<i>Unter Sonstige Hinweise auf Legalität (99) werden insbesondere Duldungen des Betriebes der Anlage durch öffentliche Stellen (z.B. Rat der Gemeinde, Rat des Kreises) verstanden.</i>	
Nähere Angaben Sonstige Hinweise	
<i>Bitte hier nähere Angaben zu Sonstige Hinweise auf Legalität eintragen eintragen.</i>	
Zulassungs- und Überwachungsbehörde bis zur Stilllegung der AA/ AS	<input type="checkbox"/> (MUNR alt) jetzt MLUR <input type="checkbox"/> Landesbergamt <input type="checkbox"/> Kreishygieneinspektion <input type="checkbox"/> Gewerbeaufsicht <input type="checkbox"/> Kreis/ kreisfreie Stadt <input type="checkbox"/> Kreisangehörige Gemeinde <input type="checkbox"/> LUA <input type="checkbox"/> Amt für Immissionsschutz <input type="checkbox"/> SPK (Staatliche Plankommission) <input type="checkbox"/> BPK (Bezirksplankommission) <input type="checkbox"/> KPK (Kreisplankommission) <input type="checkbox"/> sonstige
<i>Bitte tragen Sie die zuständige Zulassungs- und Überwachungsbehörde bis zur Stilllegung der AA/ AS ein.</i>	
Entstehung der AA/ AS auf militärische Anordnung	<input type="checkbox"/> nein <input type="checkbox"/> deutscher Stellen <input type="checkbox"/> sonstiger Stellen <input type="checkbox"/> unbekannt
<i>Bitte die für die militärische Anordnung verantwortlichen Stellen eintragen.</i>	
Heute zuständige Behörde ^A	
<i>Bitte den Namen und die Anschrift der heute zuständigen Behörde eintragen/ auswählen.</i>	
 Relevante Betriebszeit von (Jahr)	
<i>Bitte den Beginn der für den Schadstoffeintrag relevanten Betriebszeit der AA/ AS eintragen.</i>	

	Relevante Betriebszeit bis (Jahr)		
	<i>Bitte das Ende der für den Schadstoffeintrag relevanten Betriebszeit der AA/ AS eintragen.</i>		
	Stilllegung/ Schließung Anlagen		
	<i>Bitte das vollständige Schließungsdatum angeben. Für AS bitte das Datum der Betriebseinstellung eintragen.</i>		
	Stilllegungsanzeige	<input type="checkbox"/> nein <input type="checkbox"/> ja <input type="checkbox"/> unbekannt	
	<i>Bitte das Vorhandensein einer Stilllegungsanzeige bzw. einer Anzeige zur Betriebseinstellung eintragen.</i>		
	Nachträgliche Anordnung		
	<i>Bitte das Vorliegen einer nachträglichen Anordnung eintragen.</i>		
	Datum nachträgliche Anordnung		
	<i>Bitte das Datum der nachträglichen Anordnung eintragen.</i>		
	Abschlussdatum Nachsorge		
	<i>Sind im Rahmen der nachträglichen Anordnung für die AA/ Deponie bzw. den AS erlassenen Maßnahmen (Profilierung, Rekultivierung, Monitoring-Maßnahmen u.a.) beendet, dann bitte hier das Datum des Abschlusses der Maßnahmen eintragen.</i>		
	Ehemalige Betreiber/ Verursacher und Gesamtrechtsnachfolger		
	Nr.	Ehem. Betreiber/ Verursacher u. Gesamtrechtsnachfolger ^A	Bemerkungen (1)
<i>Bitte den Namen und die Anschrift der ehemaligen Betreiber/ Verursacher und Gesamtrechtsnachfolger aus der Adressenliste auswählen. Bei mehreren Betreibern/ Verursachern wird empfohlen, den Zeitraum in die Spalte Bemerkungen einzutragen.</i>			




	Verursachergruppen		<input type="checkbox"/> Kommune <input type="checkbox"/> Industrie/ Handwerk <input type="checkbox"/> Privat <input type="checkbox"/> Kriegsfolge <input type="checkbox"/> Chem. Rüstungsproduktion (RAL) <input type="checkbox"/> Landwirtschaft <input type="checkbox"/> NVA <input type="checkbox"/> Westgruppe der Sowjet. Streitkräfte <input type="checkbox"/> sonstige <input type="checkbox"/> Bundeswehr <input type="checkbox"/> Kaiserliches Heer <input type="checkbox"/> Wehrmacht
	<p><i>Bei Industrie- und Handwerksbetrieben, die von Kriegseinwirkungen (z.B. Bombentreffern) betroffen waren, sind „Industrie/ Handwerk“ (02) und „Kriegsfolge“ (04) anzukreuzen.</i></p> <p><i>AA und AS bitte nur dann der chemischen Rüstungsproduktion zuordnen, wenn es sich um Grundstücke stillgelegter Anlagen zur Entwicklung, Erprobung, Herstellung, Verarbeitung, Lagerung, Ablagerung und/ oder Vernichtung von chemischen Kampfstoffen, Sprengstoffen, Treibmitteln, Zündmitteln, pyrotechnischen Sätzen, produktionsbedingten Vor- und Abfallprodukten, Rückständen aus der Vernichtung sowie um Anlagen der Wirtschaftlichen Forschungsgesellschaft (WiFo) handelt.</i></p> <p><i>Grundstücke stillgelegter Anlagen des Militärbetriebes sind ausdrücklich davon ausgenommen. Schießstände/ -plätze (außer Anlagen zur Austestung neu entwickelter Munition) vor 1945 werden als militärische Altlasten mit den jeweiligen Verursachern „Kaiserliches Heer“ oder „Wehrmacht“ charakterisiert. Munitionsfabriken, die nur der Herstellung der ungefüllten Patronen, Granaten usw. dienen, werden dem Verursacher Industrie/ Handwerk zugeordnet.</i></p> <p><i>Siehe auch Allgemeine Ausfüllhinweise bei Flächen mit Folgenutzungen.</i></p>		
	Eigentümer während Betrieb		
	Nr.	Eigentümer während Betrieb ^A	Bemerkungen (2)
	<p><i>Bitte den Namen und die Anschrift der Eigentümer während des Betriebes der AA/ AS aus der Adressenliste auswählen. Bei mehreren Eigentümern wird empfohlen, den Zeitraum in die Spalte Bemerkungen einzutragen.</i></p>		
	Derzeitige Eigentümer		
	Nr.	Derzeitige Eigentümer ^A	Bemerkungen (3)
	<p><i>Bitte den Namen und die Anschrift der derzeitigen Eigentümer aus der Adressenliste auswählen.</i></p>		


	Derzeitige Nutzer/ Besitzer		
	Nr.	Derzeitige Nutzer/ Besitzer ^A	Bemerkungen (4)
<i>Bitte den Namen und die Anschrift der derzeitigen Nutzer/ Besitzer aus der Adressenliste auswählen</i>			

5. Standortbeschreibungen AA/ Abfälle				
	Anlagenbezogene Rechtsverhältnisse		<input type="checkbox"/> Anlage zum Ablagern von Abfällen, die vor Inkrafttreten des AbfG (1. Juli 1990) stillgelegt worden ist <input type="checkbox"/> Deponie/ Anlage zum Ablagern von Abfällen, die nach Inkrafttreten des AbfG (1. Juli 1990) stillgelegt worden ist <input type="checkbox"/> sonstige Fläche, auf dem vor Inkrafttreten des AbfG Abfälle abgelagert worden sind („wilde“ Ablagerung) <input type="checkbox"/> sonstige Fläche, auf dem nach Inkrafttreten des AbfG Abfälle abgelagert worden sind („wilde“ Ablagerung) <input type="checkbox"/> stillgelegte Aufhaldung oder Verfüllung des Bergbaus <input type="checkbox"/> sonstige Grundstücke, auf denen Abfälle behandelt, gelagert oder abgelagert worden sind <input type="checkbox"/> unbekannt	
	<p><i>Bitte tragen Sie die anlagenbezogenen Rechtsverhältnisse für die AA ein. Die Antworten gelten auch nach Inkrafttreten des KrW/ AbfG weiterhin.</i></p>			
Zusätzliche Angaben zu den Rechtsverhältnissen der AA				
<p><i>Bitte tragen Sie zusätzliche Angaben bzw. Unklarheiten zu den Rechtsverhältnissen ein.</i></p>				
Errichtung und Betrieb behördlich zugelassen		<input type="checkbox"/> nein <input type="checkbox"/> ja <input type="checkbox"/> unbekannt		
<p><i>Bitte eintragen, inwieweit die Errichtung und der Betrieb der AA behördlich zugelassen waren.</i></p>				
	Abfallgruppen			
	Nr.	Abfallgruppe	Kenntnisstand (Abfallgruppe)	Beurteilung (Abfallgruppe)
	1	Hausmüll	<input type="checkbox"/> Kenntnisstand vermutet <input type="checkbox"/> Kenntnisstand gesichert	<input type="checkbox"/> nach der Menge <input type="checkbox"/> nach der Art
	2	Feste Industrie- u. Gewerbeabfälle (nicht hausmüllähnlich)	<input type="checkbox"/> Kenntnisstand vermutet <input type="checkbox"/> Kenntnisstand gesichert	<input type="checkbox"/> nach der Menge <input type="checkbox"/> nach der Art
	3	Bergematerial	<input type="checkbox"/> Kenntnisstand vermutet <input type="checkbox"/> Kenntnisstand gesichert	<input type="checkbox"/> nach der Menge <input type="checkbox"/> nach der Art
4	Asche, Schlacke	<input type="checkbox"/> Kenntnisstand vermutet <input type="checkbox"/> Kenntnisstand gesichert	<input type="checkbox"/> nach der Menge <input type="checkbox"/> nach der Art	


	5	Bauschutt, Erdaushub	<input type="checkbox"/> Kenntnisstand vermutet <input type="checkbox"/> Kenntnisstand gesichert	<input type="checkbox"/> nach der Menge <input type="checkbox"/> nach der Art
	6	kommunaler Klärschlamm	<input type="checkbox"/> Kenntnisstand vermutet <input type="checkbox"/> Kenntnisstand gesichert	<input type="checkbox"/> nach der Menge <input type="checkbox"/> nach der Art
	7	sonstige Schlämme	<input type="checkbox"/> Kenntnisstand vermutet <input type="checkbox"/> Kenntnisstand gesichert	<input type="checkbox"/> nach der Menge <input type="checkbox"/> nach der Art
	8	Fäkalien	<input type="checkbox"/> Kenntnisstand vermutet <input type="checkbox"/> Kenntnisstand gesichert	<input type="checkbox"/> nach der Menge <input type="checkbox"/> nach der Art
	9	unbekannt	<input type="checkbox"/>	<input type="checkbox"/>
<p><i>Bitte tragen Sie alle Abfallgruppen ein, die auf der AA abgelagert wurden. Unter „feste Industrie- u. Gewerbeabfälle“ können auch Abfälle aus Rüstungs- und Kriegsfolge eingeordnet werden.</i></p>				
	Überwiegende Abfallgruppe			
	<p><i>Bitte tragen Sie die Abfallgruppe ein, die der Menge nach (auch vermutet) überwiegt und einer Deponieart zugeordnet werden kann. Bei Mischabfällen richtet sich die Einstufung nach dem mengenmäßig größten Abfallanteil aus der Frage nach den Abfallgruppen.</i></p>			
	Name besonderer Abfallgruppe			
	<p><i>Falls die Abfälle nicht eindeutig einer Abfallgruppe oder maßgebenden Abfallart zugeordnet werden können, dann bitte hier den Namen eintragen.</i></p>			
	Aufhaldung oder Verfüllung		<input type="checkbox"/> Kohlegewinnung und -aufbereitung <input type="checkbox"/> Eisenerzgewinnung und -aufbereitung <input type="checkbox"/> Nicht-Eisenerzgewinnung und -aufbereitung <input type="checkbox"/> Salzgewinnung <input type="checkbox"/> sonstige	
	<p><i>Um welche Art stillgelegter Aufhaldung oder Verfüllung des Bergbaus handelt es sich bei der AA?</i></p>			
	Volumen der AA [m²]			
	<p><i>Diese Angaben sind so genau wie nach dem vorhandenen Kenntnisstand möglich anzugeben oder zu schätzen.</i></p>			
	Fläche der AA [m³]			
	<p><i>Diese Angaben sind so genau wie nach dem vorhandenen Kenntnisstand möglich anzugeben oder zu schätzen.</i></p>			

Mittlere Mächtigkeit der AA [m]				
<i>Diese Angaben sind so genau wie nach dem vorhandenen Kenntnisstand möglich anzugeben oder zu schätzen.</i>				
Eintiefung unter Gelände [m]				
<i>Diese Angaben sind so genau wie nach dem vorhandenen Kenntnisstand möglich anzugeben oder zu schätzen.</i>				
Höchste Erhebung über Gelände [m]				
<i>Diese Angaben sind so genau wie nach dem vorhandenen Kenntnisstand möglich anzugeben oder zu schätzen.</i>				
Gewinnung Angaben zum Umfang	<input type="checkbox"/> nach Schätzungen <input type="checkbox"/> nach Plänen des Betreibers oder Vorbesitzers <input type="checkbox"/> nach Kartenmaterial <input type="checkbox"/> nach Luftbildern <input type="checkbox"/> Bürgerbefragung <input type="checkbox"/> aus Feldaufmessung <input type="checkbox"/> Untersuchung <input type="checkbox"/> Unterlagen des Kampfmittelräumdienstes <input type="checkbox"/> Unterlagen Behörden <input type="checkbox"/> Unterlagen weiterer Einrichtungen <input type="checkbox"/> sonstiges Archivmaterial			
<i>Bitte tragen Sie ein auf welcher Grundlagen die Angaben zur Fläche gemacht wurden.</i>				
Art Gelände vor Ablagerung				
<i>Diese Angaben sind so genau wie nach dem vorhandenen Kenntnisstand möglich anzugeben oder zu schätzen.</i>				
	Maßgebende Abfallarten			
	Nr.	Abfallarten	Kenntnisstand (Abfallart)	Beurteilung (Abfallart)
			<input type="checkbox"/> Kenntnisstand vermutet <input type="checkbox"/> Kenntnisstand gesichert	<input type="checkbox"/> nach der Menge <input type="checkbox"/> nach der Art
			<input type="checkbox"/> Kenntnisstand vermutet <input type="checkbox"/> Kenntnisstand gesichert	<input type="checkbox"/> nach der Menge <input type="checkbox"/> nach der Art
			<input type="checkbox"/> Kenntnisstand vermutet <input type="checkbox"/> Kenntnisstand gesichert	<input type="checkbox"/> nach der Menge <input type="checkbox"/> nach der Art
<i>Bitte die nach Art oder Menge maßgebend abgelagerten Abfallarten (lt. AVV vom 10.12.2001) aus der vorgegebenen Liste auswählen.</i>				

6. Standortbeschreibungen AS																			
	<p>Wirtschaftszweige</p> <p><i>Bitte die Schlüsselnummer des Wirtschaftszweiges nach der Systematik der Wirtschaftszweige des Statistischen Bundesamtes Wiesbaden aus der Liste auswählen.</i></p>																		
	<p>Beschreibung(en) Betrieb</p> <p><i>Bitte die detaillierte Beschreibungen des Betriebes hier eintragen.</i></p>																		
	<p>Branchengruppe</p> <ul style="list-style-type: none"> <input type="checkbox"/> Landwirtschaft (LW) <input type="checkbox"/> Bergbau und Energie (BE) <input type="checkbox"/> Chemie, Mineralöl (CM) <input type="checkbox"/> Metallerzeugung und –bearbeitung (MM) <input type="checkbox"/> Holz, Papier (HP) <input type="checkbox"/> Leder, Textil (LT) <input type="checkbox"/> sonstiges Gewerbe (SG) <p><i>Die altlastenrelevanten Wirtschaftszweige werden 7 Branchengruppen zugeordnet. Diese Zuordnung dient vor allem statistischen Zwecken und ermöglichen eine strukturierte Übersicht über die AS. Beispiele:</i></p> <table style="width: 100%; border: none;"> <tr> <td style="width: 50%;"><i>Landwirtschaft</i></td> <td><i>Siloanlagen, Stallanlagen</i></td> </tr> <tr> <td><i>Bergbau u. Energie</i></td> <td><i>Gaswerke, Kokereien, Brikettfabriken, Kraftwerke</i></td> </tr> <tr> <td><i>Chemie, Mineralöl</i></td> <td><i>Chemiebetriebe, Tankstellen, Chem. Reinigungen</i></td> </tr> <tr> <td></td> <td><i>Färbereien, Agrochem. Zentren</i></td> </tr> <tr> <td><i>Metallerz./ -bearbeitg</i></td> <td><i>Stahlwerke, Gießereien, Metallbau</i></td> </tr> <tr> <td><i>Holz, Papier</i></td> <td><i>Papierfabriken, Sägewerke mit Holzimprägnierungen</i></td> </tr> <tr> <td></td> <td><i>Möbelherstellung, Tischlereien</i></td> </tr> <tr> <td><i>Leder, Textil</i></td> <td><i>Tuchfabriken, Gerbereien</i></td> </tr> <tr> <td><i>Sonstiges Gewerbe</i></td> <td><i>Sonstige Betriebe, die nicht den Branchengruppen zugeordnet werden können</i></td> </tr> </table>	<i>Landwirtschaft</i>	<i>Siloanlagen, Stallanlagen</i>	<i>Bergbau u. Energie</i>	<i>Gaswerke, Kokereien, Brikettfabriken, Kraftwerke</i>	<i>Chemie, Mineralöl</i>	<i>Chemiebetriebe, Tankstellen, Chem. Reinigungen</i>		<i>Färbereien, Agrochem. Zentren</i>	<i>Metallerz./ -bearbeitg</i>	<i>Stahlwerke, Gießereien, Metallbau</i>	<i>Holz, Papier</i>	<i>Papierfabriken, Sägewerke mit Holzimprägnierungen</i>		<i>Möbelherstellung, Tischlereien</i>	<i>Leder, Textil</i>	<i>Tuchfabriken, Gerbereien</i>	<i>Sonstiges Gewerbe</i>	<i>Sonstige Betriebe, die nicht den Branchengruppen zugeordnet werden können</i>
<i>Landwirtschaft</i>	<i>Siloanlagen, Stallanlagen</i>																		
<i>Bergbau u. Energie</i>	<i>Gaswerke, Kokereien, Brikettfabriken, Kraftwerke</i>																		
<i>Chemie, Mineralöl</i>	<i>Chemiebetriebe, Tankstellen, Chem. Reinigungen</i>																		
	<i>Färbereien, Agrochem. Zentren</i>																		
<i>Metallerz./ -bearbeitg</i>	<i>Stahlwerke, Gießereien, Metallbau</i>																		
<i>Holz, Papier</i>	<i>Papierfabriken, Sägewerke mit Holzimprägnierungen</i>																		
	<i>Möbelherstellung, Tischlereien</i>																		
<i>Leder, Textil</i>	<i>Tuchfabriken, Gerbereien</i>																		
<i>Sonstiges Gewerbe</i>	<i>Sonstige Betriebe, die nicht den Branchengruppen zugeordnet werden können</i>																		
	<p>Maßgebliche Branchengruppe</p> <p><i>Bitte die für die Beurteilung maßgebende Branchengruppe eintragen.</i></p>																		
	<p>Lage der Betriebseinheiten</p> <ul style="list-style-type: none"> <input type="checkbox"/> unbekannt <input type="checkbox"/> bekannt <input type="checkbox"/> teilweise bekannt <p><i>Bitte tragen Sie die Lage der Betriebseinheiten ein.</i></p>																		
	<p>Größe gesamte Betriebsfläche [m²]</p> <p><i>Diese Angaben sind so genau wie nach dem vorhandenen Kenntnisstand möglich anzugeben oder zu schätzen.</i></p>																		






	Größe verunreinigte Betriebsfläche [m²]	
	<i>Diese Angaben sind so genau wie nach dem vorhandenen Kenntnisstand möglich anzugeben oder zu schätzen.</i>	
	Gewinnung Angaben AS	<input type="checkbox"/> nach Schätzungen (z.B. Geländebegehungen <input type="checkbox"/> nach Plänen des Betreibers oder Vorbesitzers (z.B. Chargenpläne) <input type="checkbox"/> nach Kartenmaterial <input type="checkbox"/> nach Luftbildern <input type="checkbox"/> Bürgerbefragung <input type="checkbox"/> aus Feldaufmessung <input type="checkbox"/> Untersuchung <input type="checkbox"/> Unterlagen des Kampfmittelräumdienstes <input type="checkbox"/> Unterlagen Behörden <input type="checkbox"/> Unterlagen weiterer Einrichtungen <input type="checkbox"/> durch IABG <input type="checkbox"/> sonstiges Archivmaterial
	<i>Bitte tragen Sie ein, auf welcher Grundlage die Angaben zur Fläche der AS ermittelt wurden.</i>	

7. Schadstoffe/ Besondere Hinweise







	Spezielle Stoffgruppen			
	Nr.	Spezielle Stoffgruppen	Kenntnisstand (spez. Stoffgr.)	Beurteilung (spez. Stoffgr.)
	1	Anorganische Substanzen (Metalle) <u>Beispiele:</u> Schwermetalle und ggf. weitere Metalle	<input type="checkbox"/> Kenntnisstand vermutet <input type="checkbox"/> Kenntnisstand gesichert	<input type="checkbox"/> nach der Menge <input type="checkbox"/> nach der Art
	2	Sonstige anorganische Stoffe (Anionen) <u>Beispiele:</u> Anionen lt. BBL und ggf. weitere Anionen	<input type="checkbox"/> Kenntnisstand vermutet <input type="checkbox"/> Kenntnisstand gesichert	<input type="checkbox"/> nach der Menge <input type="checkbox"/> nach der Art
	3	Leichtflüchtige chlorierte Kohlenwasserstoffe (LCKW) <u>Beispiele:</u> Dichlormethan, Chloroform, Tetrachlormethan (Tetra), Trichlorethen (Tri), Tetrachlorethen (Per)	<input type="checkbox"/> Kenntnisstand vermutet <input type="checkbox"/> Kenntnisstand gesichert	<input type="checkbox"/> nach der Menge <input type="checkbox"/> nach der Art
	4	Schwerflüchtige chlorierte Kohlenwasserstoffe <u>Beispiele:</u> PCB (6 Komponenten n. Ballschmierz Nr. 28, 52, 101, 138, 153, 180) Hexachlorcyclohexan (α -, β -, γ - = Lindan), DDT (Metabolite DDD, DDA, DDE), Chlorbenzole, Chlorphenole u.a.	<input type="checkbox"/> Kenntnisstand vermutet <input type="checkbox"/> Kenntnisstand gesichert	<input type="checkbox"/> nach der Menge <input type="checkbox"/> nach der Art
	5	Polychlorierte Dibenzodioxine und -furane <u>Beispiele:</u> 210 Isomere; besondere öko- u. humantoxikologische Relevanz: 2,3,7,8 – Tetrachlordibenzo-p-dioxin (TCDD), auch Polyhalogenierte Derivate sind zu beachten !	<input type="checkbox"/> Kenntnisstand vermutet <input type="checkbox"/> Kenntnisstand gesichert	<input type="checkbox"/> nach der Menge <input type="checkbox"/> nach der Art
	6	Aliphatische halogenierte Kohlenwasserstoffe <u>Beispiele:</u> Neben Chlor auch andere Halogen-atome enthalten, wie z.B. Bromoform; auch können mehrere unterschiedliche Halogenatome enthalten sein -> Chlorfluorkohlenwasserstoffe	<input type="checkbox"/> Kenntnisstand vermutet <input type="checkbox"/> Kenntnisstand gesichert	<input type="checkbox"/> nach der Menge <input type="checkbox"/> nach der Art
	7	Monoaromatische Kohlenwasserstoffe (BTEX) <u>Beispiele:</u> Benzol, Toluol, Ethylbenzol, Xylole (o-, m-, p-)	<input type="checkbox"/> Kenntnisstand vermutet <input type="checkbox"/> Kenntnisstand gesichert	<input type="checkbox"/> nach der Menge <input type="checkbox"/> nach der Art

	8	Polyzyklische aromatische Kohlenwasserstoffe (PAK) <u>Beispiele:</u> Leitsubstanz: Benzo(a)pyren, 6 Einzelstoffe nach TrinkwV 16 Einzelstoffe nach EPA 610 (6 der TrinkwV + 10 weitere)	<input type="checkbox"/> Kenntnisstand vermutet <input type="checkbox"/> Kenntnisstand gesichert	<input type="checkbox"/> nach der Menge <input type="checkbox"/> nach der Art
	9	Phenole <u>Beispiele:</u> Summe mittels Phenolindex, Einzelbestimmung n. EPA 604 (erfaßt werden: Chlorphenole, Nitrophenole, Chlorkresole, Nitrokresole, Kresole (Methylphenole))	<input type="checkbox"/> Kenntnisstand vermutet <input type="checkbox"/> Kenntnisstand gesichert	<input type="checkbox"/> nach der Menge <input type="checkbox"/> nach der Art
	10	Mineralölkohlenwasserstoffe (MKW) <u>Beispiele:</u> Benzin, Dieselöle, Heizöle, Schmieröle, Leuchtpetroleum, Isolieröle, Lösungsmittel, Bitumen	<input type="checkbox"/> Kenntnisstand vermutet <input type="checkbox"/> Kenntnisstand gesichert	<input type="checkbox"/> nach der Menge <input type="checkbox"/> nach der Art
	11	Pestizide <u>Beispiele:</u> Pflanzenschutzmittel (PSM) N-haltige PSM -> Tiazine u. seine Derivate (z.B. Atrazin, Simazin) P-haltige PSM -> Phosphorsäureester (z.B. Dichlorvos, Dimethoat, Malathion, Parathion, Demeton, Azinphos u.v.a.)	<input type="checkbox"/> Kenntnisstand vermutet <input type="checkbox"/> Kenntnisstand gesichert	<input type="checkbox"/> nach der Menge <input type="checkbox"/> nach der Art
	12	Kampfstoffe/ Kampfmittel <u>Beispiele:</u> Blaukreuz-KS: Clark I, Clark II, Adamsit Grünkreuz-KS: Phosgen, Diphosgen Gelbkreuz-KS: Iperit, Lewisit II, Lost Weißkreuz-KS: Tränenreizstoffe z.B. Chloracetophenon Phosphor-organische Verbindungen: Tabun, Sarin, Soman, KS der V-Reihe	<input type="checkbox"/> Kenntnisstand vermutet <input type="checkbox"/> Kenntnisstand gesichert	<input type="checkbox"/> nach der Menge <input type="checkbox"/> nach der Art
	13	Sonstige Stoffe	<input type="checkbox"/> Kenntnisstand vermutet <input type="checkbox"/> Kenntnisstand gesichert	<input type="checkbox"/> nach der Menge <input type="checkbox"/> nach der Art
<i>Bitte tragen Sie ein, welche der speziellen Stoffgruppen oberhalb der Hintergrundbelastung vorhanden sind.</i>				
	Form(en) des Stoffvorkommens	<input type="checkbox"/> Feststoff <input type="checkbox"/> Schlämme <input type="checkbox"/> Flüssigkeit (in Behältern)/ Flüssigkeitsgemisch <input type="checkbox"/> Gase		
<i>Bitte tragen Sie ein, in welcher Form die Stoffe auf der AA/ AS vermutlich vorkommen.</i>				
	Herkunft der Stoffe			
<i>Bitte tragen Sie die Herkunft der Schadstoffe ein.</i>				

	Entsorgungsgewohnheiten	<input type="checkbox"/> Ablagern durch öffentliche Müllabfuhr <input type="checkbox"/> Ablagern durch private Unternehmer <input type="checkbox"/> Tanklastwagen <input type="checkbox"/> sonstige Hinweise auf die Art der Entsorgung
<i>Bitte die Art der Entsorgungsgewohnheiten eintragen.</i>		
	Nähere Beschreibung Entsorgung	
<i>Bitte die Art der Entsorgung näher beschreiben.</i>		
	Nähere Beschreibung Art Stoffeintrag	
<i>Bitte die Art des Stoffeintrags näher beschreiben.</i>		
	Bauliche Errichtungen	<input type="checkbox"/> unbekannt <input type="checkbox"/> Leitungen <input type="checkbox"/> Becken <input type="checkbox"/> Silos <input type="checkbox"/> Tanks <input type="checkbox"/> keine <input type="checkbox"/> sonstige
<i>Welche baulichen Errichtungen dienen der Lagerung oder dem Transport der aufgeführten Stoffarten?</i>		
	Besondere Vorkommnisse	<input type="checkbox"/> Unfälle beim Lagern und Transportieren wasser-gefährdender Stoffe <input type="checkbox"/> Unfälle beim sonstigen Umgang mit wasser-gefährdenden Stoffen <input type="checkbox"/> Kriegseinwirkung <input type="checkbox"/> Leckagen an Rohrleitungen, Becken oder Behältern (z.B. Fässern) <input type="checkbox"/> keine <input type="checkbox"/> Brände <input type="checkbox"/> Unfälle beim Umgang mit Kampfstoffen oder Kampfmitteln <input type="checkbox"/> Explosionen <input type="checkbox"/> sonstige
<i>Bitte Hinweise auf besondere Vorkommnisse bzw. Unfälle eintragen.</i>		
	Angaben zu Einzelunfällen	
<i>Bitte Angaben zu Einzelunfällen eintragen.</i>		

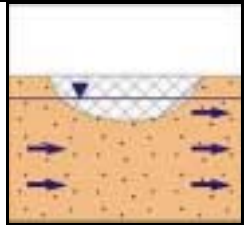
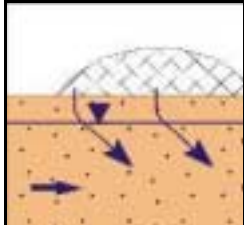
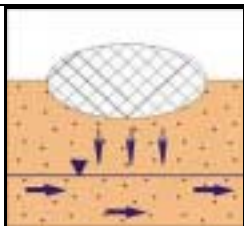
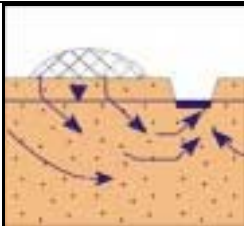
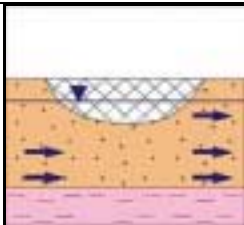
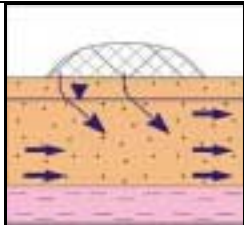
8. Ausbreitung Boden		
	Beprobungen/ Analysen Boden	<input type="checkbox"/> nein <input type="checkbox"/> ja <input type="checkbox"/> unbekannt
<i>Haben Beprobungen und Analysen des Bodens stattgefunden?</i>		
	Belastung Boden	<input type="checkbox"/> nein <input type="checkbox"/> ja <input type="checkbox"/> unbekannt
<i>Falls Analysen stattgefunden haben, haben diese eine Belastung des Bodens ergeben? Die Entscheidung über die Einstufung eines Schadstoffgehaltes als Belastung obliegt der zuständigen Behörde, Heranzuziehen ist die BBodSchV u.a.</i>		
	Auffälligkeiten Boden	<input type="checkbox"/> Rutschungen <input type="checkbox"/> Geländeabsenkungen (ohne Bergsenkung) <input type="checkbox"/> Vegetationsschäden <input type="checkbox"/> Verwehungen <input type="checkbox"/> Erosion <input type="checkbox"/> Wärmebildung <input type="checkbox"/> Sachschäden <input type="checkbox"/> Personenschäden <input type="checkbox"/> sonstiges <input type="checkbox"/> keine
<i>Bitte die besonderen Vorkommnisse und Auffälligkeiten, die im Bereich der AA/ AS beobachtet worden sind eintragen. Für weitere detaillierte Informationen die „Anmerkungen“ nutzen.</i>		
	Untersuchung Auswirkungen Bodenbelastung	<input type="checkbox"/> nein <input type="checkbox"/> ja <input type="checkbox"/> unbekannt
<i>Haben Untersuchungen und/ oder Begutachtungen über Auswirkungen der Bodenbelastung stattgefunden?</i>		
	Wertüberschreitung Boden (Direktkontakt)	<input type="checkbox"/> nein <input type="checkbox"/> ja, für die Gesundheit von Menschen (alt) <input type="checkbox"/> ja, für Tiere (alt) <input type="checkbox"/> ja, für Pflanzen (alt) <input type="checkbox"/> unbekannt <input type="checkbox"/> ja, Prüfwert(e) überschritten <input type="checkbox"/> ja, Maßnahmewert(e) überschritten
<i>Falls Bodenuntersuchungen und/ oder Begutachtungen über Auswirkungen des Stoffeintrages stattgefunden haben, haben diese eine Überschreitung der im Anhang 2, Pkt. 1 BBodSchV (<u>Direktkontakt</u>) angegebenen Werte ergeben?</i>		

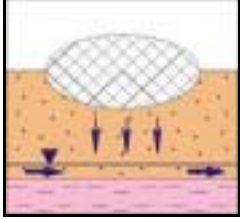
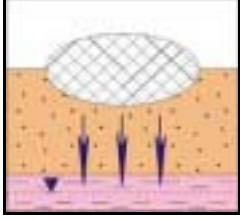
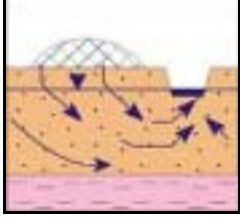
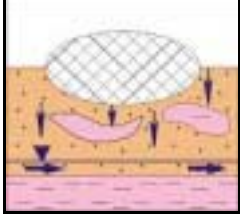
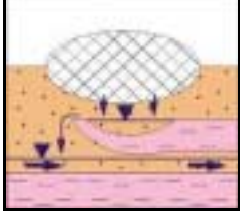
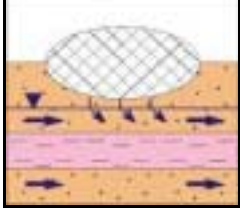
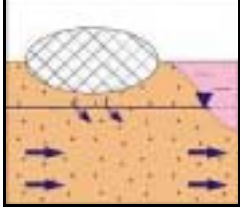
	Bodenbewegungen	<input type="checkbox"/> nein <input type="checkbox"/> ja <input type="checkbox"/> unbekannt
<i>Sind auf dem Gelände der AA/ AS Bodenbewegungen vorgenommen worden?</i>		
	Abschwemmungen	<input type="checkbox"/> nein <input type="checkbox"/> ja <input type="checkbox"/> unbekannt
<i>Ist das Freilegen von Schadstoffen und der Abtransport von Schadstoffen durch unkontrollierte Abschwemmungen von der AA/ AS auf das umgebende Gelände und in den Boden der Umgebung beobachtet worden?</i>		
	Stauwasser	<input type="checkbox"/> nein <input type="checkbox"/> ja <input type="checkbox"/> unbekannt
<i>Wird nach starkem Regen oder bei Schneeschmelze Stauwasser im Bereich der AA/ AS beobachtet?</i>		
	Auffälligkeiten Bodenoberfläche	<input type="checkbox"/> Geruch <input type="checkbox"/> Verfärbungen <input type="checkbox"/> keine <input type="checkbox"/> sonstige
<i>Sind Auffälligkeiten an der Bodenoberfläche festgestellt worden ?</i>		
	Sonstige Auffälligkeiten Boden	
<i>Welche sonstigen Beobachtungen oder Gefährdungen sind festgestellt worden?</i>		
	Gehe zu Messwerte AA/ AS Boden	Ausführen
<i>Nach „Ausführen“ ist es möglich, Analysenergebnisse zu den Bodenuntersuchungen einzutragen. Zum Inhalt der Erfassung von Analysenergebnissen siehe Anhang „Analysenergebnisse“.</i>		

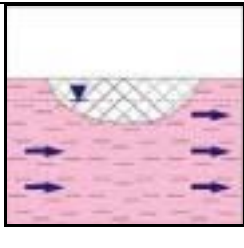
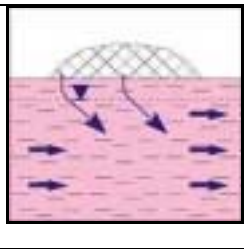
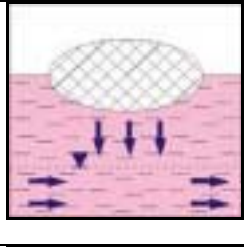
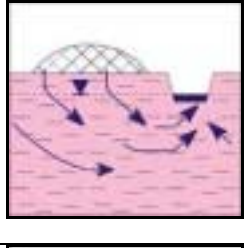
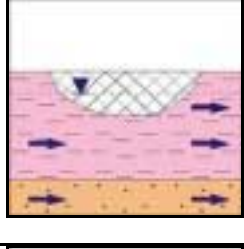
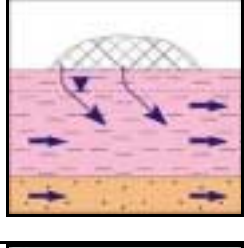
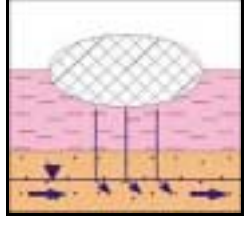
9. Ausbreitung Grundwasser					
	<table border="1" style="width: 100%;"> <tr> <td style="width: 40%;">Beprobungen/ Analysen Grundwasser</td> <td> <input type="checkbox"/> nein <input type="checkbox"/> ja <input type="checkbox"/> unbekannt </td> </tr> <tr> <td colspan="2"><i>Haben Beprobungen und Analysen des Grundwassers stattgefunden?</i></td> </tr> </table>	Beprobungen/ Analysen Grundwasser	<input type="checkbox"/> nein <input type="checkbox"/> ja <input type="checkbox"/> unbekannt	<i>Haben Beprobungen und Analysen des Grundwassers stattgefunden?</i>	
Beprobungen/ Analysen Grundwasser	<input type="checkbox"/> nein <input type="checkbox"/> ja <input type="checkbox"/> unbekannt				
<i>Haben Beprobungen und Analysen des Grundwassers stattgefunden?</i>					
	<table border="1" style="width: 100%;"> <tr> <td style="width: 40%;">Belastung Grundwasser</td> <td> <input type="checkbox"/> nein <input type="checkbox"/> ja <input type="checkbox"/> unbekannt </td> </tr> <tr> <td colspan="2"><i>Falls Analysen stattgefunden haben, haben diese eine Belastung des Grundwassers ergeben? Die Entscheidung über die Einstufung eines Schadstoffgehaltes als Belastung obliegt der zuständigen Behörde, Heranzuziehen ist die BBodSchV u.a.</i></td> </tr> </table>	Belastung Grundwasser	<input type="checkbox"/> nein <input type="checkbox"/> ja <input type="checkbox"/> unbekannt	<i>Falls Analysen stattgefunden haben, haben diese eine Belastung des Grundwassers ergeben? Die Entscheidung über die Einstufung eines Schadstoffgehaltes als Belastung obliegt der zuständigen Behörde, Heranzuziehen ist die BBodSchV u.a.</i>	
Belastung Grundwasser	<input type="checkbox"/> nein <input type="checkbox"/> ja <input type="checkbox"/> unbekannt				
<i>Falls Analysen stattgefunden haben, haben diese eine Belastung des Grundwassers ergeben? Die Entscheidung über die Einstufung eines Schadstoffgehaltes als Belastung obliegt der zuständigen Behörde, Heranzuziehen ist die BBodSchV u.a.</i>					
	<table border="1" style="width: 100%;"> <tr> <td style="width: 40%;">Beeinträchtigung Wassergewinnung</td> <td></td> </tr> <tr> <td colspan="2"><i>Bitte die WW, Quellen oder Brunnen eintragen, von denen vermutet oder ermittelt worden ist, dass ihre Beeinträchtigungen ursächlich mit dem Stoffeintrag auf der AA/ AS in Zusammenhang zu bringen sind. Bitte wie folgt beantworten: ;Name des WW bzw. Quelle bzw. Brunnen - Anzahl der Fassungen - Entfernung zur SSBV in m;</i></td> </tr> </table>	Beeinträchtigung Wassergewinnung		<i>Bitte die WW, Quellen oder Brunnen eintragen, von denen vermutet oder ermittelt worden ist, dass ihre Beeinträchtigungen ursächlich mit dem Stoffeintrag auf der AA/ AS in Zusammenhang zu bringen sind. Bitte wie folgt beantworten: ;Name des WW bzw. Quelle bzw. Brunnen - Anzahl der Fassungen - Entfernung zur SSBV in m;</i>	
Beeinträchtigung Wassergewinnung					
<i>Bitte die WW, Quellen oder Brunnen eintragen, von denen vermutet oder ermittelt worden ist, dass ihre Beeinträchtigungen ursächlich mit dem Stoffeintrag auf der AA/ AS in Zusammenhang zu bringen sind. Bitte wie folgt beantworten: ;Name des WW bzw. Quelle bzw. Brunnen - Anzahl der Fassungen - Entfernung zur SSBV in m;</i>					
	<table border="1" style="width: 100%;"> <tr> <td style="width: 40%;">Untersuchung Schadstoffeintrag ins GW</td> <td> <input type="checkbox"/> ja, Bodensättigungsextrakt <input type="checkbox"/> ja, Elution mit Wasser <input type="checkbox"/> ja, Säulen-/ Lysimeterversuche <input type="checkbox"/> nein <input type="checkbox"/> unbekannt </td> </tr> <tr> <td colspan="2"><i>Haben Untersuchungen und/ oder Begutachtungen über den Schadstoffeintrag ins Grundwasser stattgefunden?</i></td> </tr> </table>	Untersuchung Schadstoffeintrag ins GW	<input type="checkbox"/> ja, Bodensättigungsextrakt <input type="checkbox"/> ja, Elution mit Wasser <input type="checkbox"/> ja, Säulen-/ Lysimeterversuche <input type="checkbox"/> nein <input type="checkbox"/> unbekannt	<i>Haben Untersuchungen und/ oder Begutachtungen über den Schadstoffeintrag ins Grundwasser stattgefunden?</i>	
Untersuchung Schadstoffeintrag ins GW	<input type="checkbox"/> ja, Bodensättigungsextrakt <input type="checkbox"/> ja, Elution mit Wasser <input type="checkbox"/> ja, Säulen-/ Lysimeterversuche <input type="checkbox"/> nein <input type="checkbox"/> unbekannt				
<i>Haben Untersuchungen und/ oder Begutachtungen über den Schadstoffeintrag ins Grundwasser stattgefunden?</i>					
	<table border="1" style="width: 100%;"> <tr> <td style="width: 40%;">Überschreitung Prüfwerte BBodSchV</td> <td> <input type="checkbox"/> nein <input type="checkbox"/> ja <input type="checkbox"/> unbekannt </td> </tr> <tr> <td colspan="2"><i>Falls Analysen stattgefunden haben, haben diese eine Überschreitung der im Anhang 2, Pkt. 3.1 BBodSchV angegebenen Prüfwerte ergeben?</i></td> </tr> </table>	Überschreitung Prüfwerte BBodSchV	<input type="checkbox"/> nein <input type="checkbox"/> ja <input type="checkbox"/> unbekannt	<i>Falls Analysen stattgefunden haben, haben diese eine Überschreitung der im Anhang 2, Pkt. 3.1 BBodSchV angegebenen Prüfwerte ergeben?</i>	
Überschreitung Prüfwerte BBodSchV	<input type="checkbox"/> nein <input type="checkbox"/> ja <input type="checkbox"/> unbekannt				
<i>Falls Analysen stattgefunden haben, haben diese eine Überschreitung der im Anhang 2, Pkt. 3.1 BBodSchV angegebenen Prüfwerte ergeben?</i>					
	<table border="1" style="width: 100%;"> <tr> <td style="width: 40%;">Anzahl GWMST insgesamt</td> <td></td> </tr> <tr> <td colspan="2"><i>Wie viele GWMST stehen insgesamt im Einflussbereich der AA/ AS zur Probenahme zur Verfügung?</i></td> </tr> </table>	Anzahl GWMST insgesamt		<i>Wie viele GWMST stehen insgesamt im Einflussbereich der AA/ AS zur Probenahme zur Verfügung?</i>	
Anzahl GWMST insgesamt					
<i>Wie viele GWMST stehen insgesamt im Einflussbereich der AA/ AS zur Probenahme zur Verfügung?</i>					
	<table border="1" style="width: 100%;"> <tr> <td style="width: 40%;">GWMST zum Monitoring</td> <td></td> </tr> <tr> <td colspan="2"><i>Bitte Namen bzw. Nummern der Messstellen eintragen, die für Monitoring zur Grundwasserbeschaffenheitsüberwachung genutzt werden.</i></td> </tr> </table>	GWMST zum Monitoring		<i>Bitte Namen bzw. Nummern der Messstellen eintragen, die für Monitoring zur Grundwasserbeschaffenheitsüberwachung genutzt werden.</i>	
GWMST zum Monitoring					
<i>Bitte Namen bzw. Nummern der Messstellen eintragen, die für Monitoring zur Grundwasserbeschaffenheitsüberwachung genutzt werden.</i>					

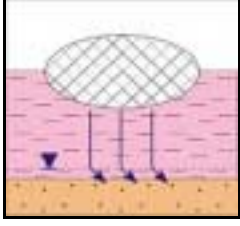
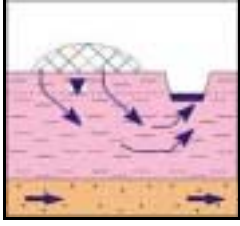
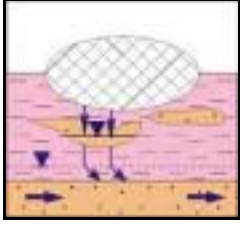
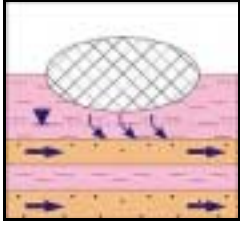
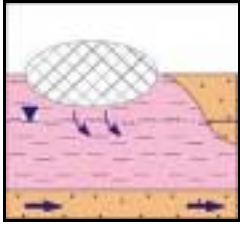
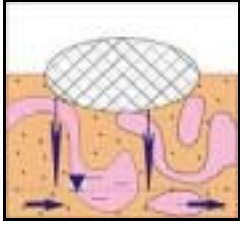
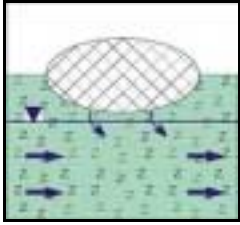
Messstellen zur Ermittlung der GW-Beschaffenheit		
<i>Bitte Namen bzw. Nummern der sonstigen Messstellen zur Ermittlung der Grundwasserbeschaffenheit (außer Monitoring) eintragen.</i>		
Grundwassermessstellen		
Nr.	Grundwassermessstellen ^A	
<i>Bitte die GWMST aus der Liste auswählen, die im Einflussbereich der AA/ AS zur Verfügung stehen.</i>		
Gehe zu Messwerte AA/ AS GW	Ausführen	
<i>Nach „Ausführen“ ist es möglich, Analysenergebnisse zu den Grundwasseruntersuchungen einzutragen. Zum Inhalt der Erfassung von Analysenergebnissen siehe Anhang „Analysenergebnisse“.</i>		

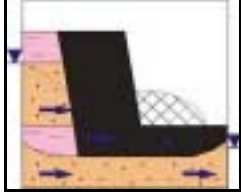
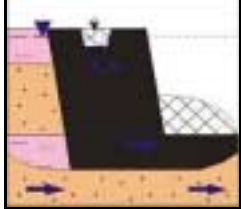































10. Hydrogeologie					
	<table border="1" style="width: 100%;"> <tr> <td style="width: 30%;">Grundwasseroberfläche</td> <td> <input type="checkbox"/> gespannt <input type="checkbox"/> nicht gespannt <input type="checkbox"/> unbekannt </td> </tr> <tr> <td colspan="2"><i>Wie ist die GW-Oberfläche im GW-Leiter (oberes GW-Stockwerk) im Bereich der AA/ AS zu charakterisieren?</i></td> </tr> </table>	Grundwasseroberfläche	<input type="checkbox"/> gespannt <input type="checkbox"/> nicht gespannt <input type="checkbox"/> unbekannt	<i>Wie ist die GW-Oberfläche im GW-Leiter (oberes GW-Stockwerk) im Bereich der AA/ AS zu charakterisieren?</i>	
Grundwasseroberfläche	<input type="checkbox"/> gespannt <input type="checkbox"/> nicht gespannt <input type="checkbox"/> unbekannt				
<i>Wie ist die GW-Oberfläche im GW-Leiter (oberes GW-Stockwerk) im Bereich der AA/ AS zu charakterisieren?</i>					
	<table border="1" style="width: 100%;"> <tr> <td style="width: 30%;">Mittlerer Flurabstand [m]</td> <td></td> </tr> <tr> <td colspan="2"><i>Bitte den mittleren GW-Flurabstand in Meter eintragen.</i></td> </tr> </table>	Mittlerer Flurabstand [m]		<i>Bitte den mittleren GW-Flurabstand in Meter eintragen.</i>	
Mittlerer Flurabstand [m]					
<i>Bitte den mittleren GW-Flurabstand in Meter eintragen.</i>					
	<table border="1" style="width: 100%;"> <tr> <td style="width: 30%;">Mittlere Grundwasserspiegelschwankung [m]</td> <td></td> </tr> <tr> <td colspan="2"><i>Bitte die mittlere Grundwasserspiegelschwankung in Meter eintragen.</i></td> </tr> </table>	Mittlere Grundwasserspiegelschwankung [m]		<i>Bitte die mittlere Grundwasserspiegelschwankung in Meter eintragen.</i>	
Mittlere Grundwasserspiegelschwankung [m]					
<i>Bitte die mittlere Grundwasserspiegelschwankung in Meter eintragen.</i>					
	<table border="1" style="width: 100%;"> <tr> <td style="width: 30%;">Höchster Grundwasserstand</td> <td> <input type="checkbox"/> oberhalb oder innerhalb des kontaminierten Bodenkörpers <input type="checkbox"/> unterhalb des kontaminierten Bodenkörpers </td> </tr> <tr> <td colspan="2"><i>Bitte die Lage des mittleren zu erwartenden Grundwasserhöchststandes einschätzen.</i></td> </tr> </table>	Höchster Grundwasserstand	<input type="checkbox"/> oberhalb oder innerhalb des kontaminierten Bodenkörpers <input type="checkbox"/> unterhalb des kontaminierten Bodenkörpers	<i>Bitte die Lage des mittleren zu erwartenden Grundwasserhöchststandes einschätzen.</i>	
Höchster Grundwasserstand	<input type="checkbox"/> oberhalb oder innerhalb des kontaminierten Bodenkörpers <input type="checkbox"/> unterhalb des kontaminierten Bodenkörpers				
<i>Bitte die Lage des mittleren zu erwartenden Grundwasserhöchststandes einschätzen.</i>					
	<table border="1" style="width: 100%;"> <tr> <td style="width: 30%;">Quellaustritte</td> <td> <input type="checkbox"/> nein <input type="checkbox"/> ja <input type="checkbox"/> unbekannt </td> </tr> <tr> <td colspan="2"><i>Gibt es in der Umgebung der AA/ AS Quellaustritte?</i></td> </tr> </table>	Quellaustritte	<input type="checkbox"/> nein <input type="checkbox"/> ja <input type="checkbox"/> unbekannt	<i>Gibt es in der Umgebung der AA/ AS Quellaustritte?</i>	
Quellaustritte	<input type="checkbox"/> nein <input type="checkbox"/> ja <input type="checkbox"/> unbekannt				
<i>Gibt es in der Umgebung der AA/ AS Quellaustritte?</i>					
	<table border="1" style="width: 100%;"> <tr> <td style="width: 30%;">Entfernung zu Quellaustritten</td> <td></td> </tr> <tr> <td colspan="2"><i>Bitte die Entfernung zu Quellaustritten eintragen.</i></td> </tr> </table>	Entfernung zu Quellaustritten		<i>Bitte die Entfernung zu Quellaustritten eintragen.</i>	
Entfernung zu Quellaustritten					
<i>Bitte die Entfernung zu Quellaustritten eintragen.</i>					
	<table border="1" style="width: 100%;"> <tr> <td style="width: 30%;">GW-Neubildungsrate [mm/Jahr]</td> <td></td> </tr> <tr> <td colspan="2"><i>Wie hoch ist die jährliche GW-Neubildungsrate im Bereich der AA/ AS?</i></td> </tr> </table>	GW-Neubildungsrate [mm/Jahr]		<i>Wie hoch ist die jährliche GW-Neubildungsrate im Bereich der AA/ AS?</i>	
GW-Neubildungsrate [mm/Jahr]					
<i>Wie hoch ist die jährliche GW-Neubildungsrate im Bereich der AA/ AS?</i>					
	<table border="1" style="width: 100%;"> <tr> <td style="width: 30%;">Grundwasserregion</td> <td></td> </tr> <tr> <td colspan="2"><i>In welcher GW-Region liegt die AA/ AS?</i></td> </tr> </table>	Grundwasserregion		<i>In welcher GW-Region liegt die AA/ AS?</i>	
Grundwasserregion					
<i>In welcher GW-Region liegt die AA/ AS?</i>					

➔	Standorttyp ^A	
	Nr.	
01		<p>Porengrundwasserleiter Lockergestein ungegliedert</p> <p>hoher GW-Stand, freie GW-Oberfläche Grube</p>
02		<p>Porengrundwasserleiter Lockergestein ungegliedert</p> <p>hoher GW-Stand, freie GW-Oberfläche Halde</p>
03		<p>Porengrundwasserleiter Lockergestein ungegliedert</p> <p>hoher GW-Stand, freie GW-Oberfläche</p>
04		<p>Porengrundwasserleiter Lockergestein ungegliedert</p> <p>unmittelbare Vorflutnähe</p>
05		<p>Porengrundwasserleiter Lockergestein über GW-Geringleiter/ -Nichtleiter</p> <p>hoher GW-Stand, freie GW-Oberfläche Grube</p>
06		<p>Porengrundwasserleiter Lockergestein über GW-Geringleiter/ -Nichtleiter</p> <p>hoher GW-Stand, freie GW-Oberfläche Halde</p>

07		<p>Porengrundwasserleiter Lockergestein über GW-Geringleiter/ -Nichtleiter</p> <p>hoher GW-Stand, freie GW-Oberfläche</p>
08		<p>Porengrundwasserleiter Lockergestein über GW-Geringleiter/ -Nichtleiter</p> <p>trockener GW-Leiter, z.T. saisonale GW-Führung z.B. Geschiebedecksande auf Geschiebemergel</p>
09		<p>Porengrundwasserleiter Lockergestein über GW-Geringleiter/ -Nichtleiter</p> <p>unmittelbare Vorflutnähe, freie GW-Oberfläche</p>
10		<p>Porengrundwasserleiter Lockergestein über GW-Geringleiter/ -Nichtleiter</p> <p>inhomogener GW-Leiter, freie GW-Oberfläche</p>
11		<p>Porengrundwasserleiter Lockergestein über GW-Geringleiter/ -Nichtleiter</p> <p>schwebendes GW</p>
12		<p>Porengrundwasserleiter Lockergestein über GW-Geringleiter/ -Nichtleiter</p> <p>mehrere GW-Stockwerke, und GW-Druckfläche z.T. mit hydraulischen Verbindungen („Fenster“)</p>
13		<p>Porengrundwasserleiter Lockergestein über GW-Geringleiter/ -Nichtleiter</p> <p>freie GW-Oberfläche, lateral angrenzender Geringleiter/ Nichtleiter</p>






14		<p>Grundwassergeringleiter bis –nichtleiter Lockergestein ungegliedert</p> <p>hoher GW-Stand Grube</p>
15		<p>Grundwassergeringleiter bis –nichtleiter Lockergestein ungegliedert</p> <p>hoher GW-Stand Halde</p>
16		<p>Grundwassergeringleiter bis –nichtleiter Lockergestein ungegliedert</p> <p>tiefer GW-Stand</p>
17		<p>Grundwassergeringleiter bis –nichtleiter Lockergestein ungegliedert</p> <p>unmittelbare Vorflutnähe</p>
18		<p>Grundwassergeringleiter bis –nichtleiter Lockergestein über Porengrundwasserleiter</p> <p>hoher GW-Stand, GW-Druckfläche Grube</p>
19		<p>Grundwassergeringleiter bis –nichtleiter Lockergestein über Porengrundwasserleiter</p> <p>hoher GW-Stand, GW-Druckfläche Halde</p>
20		<p>Grundwassergeringleiter bis –nichtleiter Lockergestein über Porengrundwasserleiter</p> <p>tiefer GW-Stand, freie GW-Oberfläche</p>






21		<p>Grundwassergeringleiter bis –nichtleiter Lockergestein über Porengrundwasserleiter</p> <p>tiefer GW-Stand, GW-Druckfläche</p>
22		<p>Grundwassergeringleiter bis –nichtleiter Lockergestein über Porengrundwasserleiter</p> <p>unmittelbare Vorflutnähe</p>
23		<p>Grundwassergeringleiter bis –nichtleiter Lockergestein über Porengrundwasserleiter</p> <p>inhomogener GW-Geringleiter bis Nichtleiter, GW-Leiter-Zwischenlagen/ -linsen z.T. mit schwebendem GW</p>
24		<p>Grundwassergeringleiter bis –nichtleiter Lockergestein über Porengrundwasserleiter</p> <p>mehrere GW-Stockwerke</p>
25		<p>Grundwassergeringleiter bis –nichtleiter Lockergestein über Porengrundwasserleiter</p> <p>lateral angrenzender GW-Leiter</p>
26		<p>Gestörte Lagerungsverhältnisse Lockergestein</p> <p>unregelmäßige Wechselfolge von GW-Leitern und Geringleitern bis Nichtleitern Stauchungsgebiete</p>
27		<p>Kluft-/ Karstgrundwasserleiter</p> <p>ungegliedert</p>




28			<p>Großräumig anthropogen beeinflusste Gebiete Lockergestein</p> <p>Abraumkippen, Deponien, Spülteiche in ehemaligen Braunkohletagebauen mit in Auffüllung befindlichen Absenkungstrichtern, zunehmende Elution</p>																				
29			<p>Großräumig anthropogen beeinflusste Gebiete Lockergestein</p> <p>wie 28, aber: mit dem bereits an die regionalen hydrogeologischen Verhältnisse angepassten GW-Stand</p>																				
<p><i>Welchem Standorttyp kommt die AA/ AS am nächsten?</i> Quelle: Hydrogeologische Standorttypen für Altablagerungen/ Altstandorte Land Brandenburg, Nov. 1996</p> <p>Legende:</p> <table border="0"> <tr> <td></td> <td>GW-Leiter im Lockergestein k_f-Werte $> 10^7$ m/s</td> <td></td> <td>Sickerwasser in der ungesättigten Zone</td> </tr> <tr> <td></td> <td>GW-Geringleiter; GW-Nichtleiter Lockergestein</td> <td></td> <td>GW-Fließrichtung</td> </tr> <tr> <td></td> <td>GW-Leiter Festgestein</td> <td></td> <td>freie GW-Oberfläche</td> </tr> <tr> <td></td> <td>Deponiekörper</td> <td></td> <td>GW-Druckfläche</td> </tr> <tr> <td></td> <td>ehemalige Tagebaue</td> <td></td> <td>Vorfluter</td> </tr> </table> <p>1) ergänzt/geändert nach: - ISAL-Erfassungsbogen/Stammdaten-Version Brandenburg (01.01.1992) - DÖRHÖFER 1994</p>					GW-Leiter im Lockergestein k_f -Werte $> 10^7$ m/s		Sickerwasser in der ungesättigten Zone		GW-Geringleiter; GW-Nichtleiter Lockergestein		GW-Fließrichtung		GW-Leiter Festgestein		freie GW-Oberfläche		Deponiekörper		GW-Druckfläche		ehemalige Tagebaue		Vorfluter
	GW-Leiter im Lockergestein k_f -Werte $> 10^7$ m/s		Sickerwasser in der ungesättigten Zone																				
	GW-Geringleiter; GW-Nichtleiter Lockergestein		GW-Fließrichtung																				
	GW-Leiter Festgestein		freie GW-Oberfläche																				
	Deponiekörper		GW-Druckfläche																				
	ehemalige Tagebaue		Vorfluter																				
	Aufbau Untergrund																						
	Nr.	Aufbau Untergrund																					
		<p>Lockergesteine</p> <table border="1"> <tr> <td data-bbox="646 1494 954 1677">Grundwasserleiter</td> <td data-bbox="954 1494 1497 1677"> <input type="checkbox"/> Kies <input type="checkbox"/> Mittel- bis grobkörniger Sand <input type="checkbox"/> Feinkörniger Sand <input type="checkbox"/> Schluffiger Sand <input type="checkbox"/> sonstige <input type="checkbox"/> unbekannt </td> </tr> <tr> <td data-bbox="646 1677 954 1861">Grundwasserhemmer bis -nichtleiter</td> <td data-bbox="954 1677 1497 1861"> <input type="checkbox"/> Schluff <input type="checkbox"/> Toniger Schluff <input type="checkbox"/> „Lehm“ und dgl. <input type="checkbox"/> Ton <input type="checkbox"/> sonstige <input type="checkbox"/> unbekannt </td> </tr> </table>	Grundwasserleiter	<input type="checkbox"/> Kies <input type="checkbox"/> Mittel- bis grobkörniger Sand <input type="checkbox"/> Feinkörniger Sand <input type="checkbox"/> Schluffiger Sand <input type="checkbox"/> sonstige <input type="checkbox"/> unbekannt	Grundwasserhemmer bis -nichtleiter	<input type="checkbox"/> Schluff <input type="checkbox"/> Toniger Schluff <input type="checkbox"/> „Lehm“ und dgl. <input type="checkbox"/> Ton <input type="checkbox"/> sonstige <input type="checkbox"/> unbekannt																	
Grundwasserleiter	<input type="checkbox"/> Kies <input type="checkbox"/> Mittel- bis grobkörniger Sand <input type="checkbox"/> Feinkörniger Sand <input type="checkbox"/> Schluffiger Sand <input type="checkbox"/> sonstige <input type="checkbox"/> unbekannt																						
Grundwasserhemmer bis -nichtleiter	<input type="checkbox"/> Schluff <input type="checkbox"/> Toniger Schluff <input type="checkbox"/> „Lehm“ und dgl. <input type="checkbox"/> Ton <input type="checkbox"/> sonstige <input type="checkbox"/> unbekannt																						


	Festgesteine		<input type="checkbox"/> Kalkstein <input type="checkbox"/> Dolomit <input type="checkbox"/> Mergelstein <input type="checkbox"/> Sandstein <input type="checkbox"/> Gips <input type="checkbox"/> Steinsalz <input type="checkbox"/> Kohle <input type="checkbox"/> Schluffstein <input type="checkbox"/> Schieferton <input type="checkbox"/> Tonstein <input type="checkbox"/> Magmatite <input type="checkbox"/> Metamorphite <input type="checkbox"/> sonstige <input type="checkbox"/> unbekannt
<i>Bitte den Aufbau des Untergrundes eintragen.</i>			
Schichtenaufbau			
Nr.	Gestein	Mächtigkeit [m]	Kf-Wert
1			
2			
3			
<i>Bitte die Reihenfolge des Schichtenaufbaus und der Schichtenmächtigkeit (m) des Untergrundes der AA/ AS (beginnend ab der Geländeoberfläche) aus der vorgegebenen Tabelle auswählen bzw. eintragen. Die Anzahl der Schichten ist nicht begrenzt.</i>			
Störungen im Lockergestein	<input type="checkbox"/> nein <input type="checkbox"/> ja <input type="checkbox"/> unbekannt		
<i>Sind geologische Störungen im Lockergestein des Untergrundes der AA/ AS vorhanden?</i>			
Bergbauliche Hohlräume	<input type="checkbox"/> nicht vorhanden <input type="checkbox"/> vorhanden <input type="checkbox"/> unbekannt		
<i>Sind bergbauliche Hohlräume im Untergrund der AA/ AS vorhanden?</i>			
Kluftgrundwasserleiter	<input type="checkbox"/> Feinklüftung <input type="checkbox"/> Grobklüftung <input type="checkbox"/> erweiterte Klüftung und Karstgerinne <input type="checkbox"/> Störungen <input type="checkbox"/> unbekannt		
<i>Bitte die Eigenschaften des eventuell vorhandenen Karstgrundwasserleiters eintragen.</i>			

	Durchlässigkeitsbeiwert bestimmt	<input type="checkbox"/> nein <input type="checkbox"/> ja, im Laborversuch <input type="checkbox"/> ja, im Ortsversuch <input type="checkbox"/> ja, im Ortsversuch und im Laborversuch <input type="checkbox"/> ja, aus den Kornverteilungskurven <input type="checkbox"/> ja
<i>Liegen Messungen oder Berechnungen über den Durchlässigkeitsbeiwert des Grundwasserleiters im Untergrund der AA/ AS vor?</i>		
	Grundwasserfließrichtung bekannt	<input type="checkbox"/> nein <input type="checkbox"/> ja, von Nord nach Süd <input type="checkbox"/> ja, von Süd nach Nord <input type="checkbox"/> ja, von Ost nach West <input type="checkbox"/> ja, von West nach Ost <input type="checkbox"/> ja, von Nordost nach Südwest <input type="checkbox"/> ja, von Südwest nach Nordost <input type="checkbox"/> ja, von Nordwest nach Südost <input type="checkbox"/> ja, von Südost nach Nordwest <input type="checkbox"/> ja, wechselnd
<i>Bitte die GW-Fließrichtung eintragen.</i>		
	Gefälle GW-Oberfläche	<input type="checkbox"/> nein <input type="checkbox"/> ja, > 1:10 <input type="checkbox"/> ja, 1:10 bis > 1:100 <input type="checkbox"/> ja, 1:100 bis > 1:1000 <input type="checkbox"/> ja, ≥ 1:1000
<i>Liegen Angaben über das Gefälle der Grundwasseroberfläche vor (Hydraulischer Gradient ,i')?</i>		

11. Ausbreitung Oberflächengewässer und Luft					
	<table border="1" style="width: 100%;"> <tr> <td style="width: 40%;">Analysen Oberflächengewässer</td> <td> <input type="checkbox"/> nein <input type="checkbox"/> ja <input type="checkbox"/> nein, keine Oberflächengewässer im Einflussbereich der AA/ AS vorhanden </td> </tr> <tr> <td colspan="2"><i>Haben Beprobungen und Analysen von Oberflächengewässern im Einflussbereich der AA/ AS stattgefunden?</i></td> </tr> </table>	Analysen Oberflächengewässer	<input type="checkbox"/> nein <input type="checkbox"/> ja <input type="checkbox"/> nein, keine Oberflächengewässer im Einflussbereich der AA/ AS vorhanden	<i>Haben Beprobungen und Analysen von Oberflächengewässern im Einflussbereich der AA/ AS stattgefunden?</i>	
Analysen Oberflächengewässer	<input type="checkbox"/> nein <input type="checkbox"/> ja <input type="checkbox"/> nein, keine Oberflächengewässer im Einflussbereich der AA/ AS vorhanden				
<i>Haben Beprobungen und Analysen von Oberflächengewässern im Einflussbereich der AA/ AS stattgefunden?</i>					
	<table border="1" style="width: 100%;"> <tr> <td style="width: 40%;">Belastung Oberflächengewässer</td> <td> <input type="checkbox"/> nein <input type="checkbox"/> ja <input type="checkbox"/> unbekannt </td> </tr> <tr> <td colspan="2"><i>Falls Analysen stattgefunden haben, haben diese eine Belastung des Oberflächenwassers ergeben? Die Entscheidung über die Einstufung eines Schadstoffgehaltes als Belastung obliegt der zuständigen Behörde. Herangezogen werden kann dabei u.a. die Brandenburger Qualitätszielverordnung (BbgQV v. 19.03.2001).</i></td> </tr> </table>	Belastung Oberflächengewässer	<input type="checkbox"/> nein <input type="checkbox"/> ja <input type="checkbox"/> unbekannt	<i>Falls Analysen stattgefunden haben, haben diese eine Belastung des Oberflächenwassers ergeben? Die Entscheidung über die Einstufung eines Schadstoffgehaltes als Belastung obliegt der zuständigen Behörde. Herangezogen werden kann dabei u.a. die Brandenburger Qualitätszielverordnung (BbgQV v. 19.03.2001).</i>	
Belastung Oberflächengewässer	<input type="checkbox"/> nein <input type="checkbox"/> ja <input type="checkbox"/> unbekannt				
<i>Falls Analysen stattgefunden haben, haben diese eine Belastung des Oberflächenwassers ergeben? Die Entscheidung über die Einstufung eines Schadstoffgehaltes als Belastung obliegt der zuständigen Behörde. Herangezogen werden kann dabei u.a. die Brandenburger Qualitätszielverordnung (BbgQV v. 19.03.2001).</i>					
	<table border="1" style="width: 100%;"> <tr> <td style="width: 40%;">GÜS-Nummer</td> <td></td> </tr> <tr> <td colspan="2"><i>Bitte die GÜS-Nummer des Gewässergüteüberwachungssystems eintragen.</i></td> </tr> </table>	GÜS-Nummer		<i>Bitte die GÜS-Nummer des Gewässergüteüberwachungssystems eintragen.</i>	
GÜS-Nummer					
<i>Bitte die GÜS-Nummer des Gewässergüteüberwachungssystems eintragen.</i>					
	<table border="1" style="width: 100%;"> <tr> <td style="width: 40%;">Direkte Beeinflussung Oberflächengewässer</td> <td> <input type="checkbox"/> nein <input type="checkbox"/> ja <input type="checkbox"/> unbekannt </td> </tr> <tr> <td colspan="2"><i>Besteht die Möglichkeit einer direkten Beeinflussung eines Oberflächengewässers durch die AA/ AS?</i></td> </tr> </table>	Direkte Beeinflussung Oberflächengewässer	<input type="checkbox"/> nein <input type="checkbox"/> ja <input type="checkbox"/> unbekannt	<i>Besteht die Möglichkeit einer direkten Beeinflussung eines Oberflächengewässers durch die AA/ AS?</i>	
Direkte Beeinflussung Oberflächengewässer	<input type="checkbox"/> nein <input type="checkbox"/> ja <input type="checkbox"/> unbekannt				
<i>Besteht die Möglichkeit einer direkten Beeinflussung eines Oberflächengewässers durch die AA/ AS?</i>					
	<table border="1" style="width: 100%;"> <tr> <td style="width: 40%;">Überschwemmung bei Hochwasser</td> <td> <input type="checkbox"/> nein <input type="checkbox"/> ja <input type="checkbox"/> unbekannt </td> </tr> <tr> <td colspan="2"><i>Besteht die Möglichkeit, dass die AA/ AS bei Hochwasser zumindest teilweise überschwemmt wird?</i></td> </tr> </table>	Überschwemmung bei Hochwasser	<input type="checkbox"/> nein <input type="checkbox"/> ja <input type="checkbox"/> unbekannt	<i>Besteht die Möglichkeit, dass die AA/ AS bei Hochwasser zumindest teilweise überschwemmt wird?</i>	
Überschwemmung bei Hochwasser	<input type="checkbox"/> nein <input type="checkbox"/> ja <input type="checkbox"/> unbekannt				
<i>Besteht die Möglichkeit, dass die AA/ AS bei Hochwasser zumindest teilweise überschwemmt wird?</i>					
	<table border="1" style="width: 100%;"> <tr> <td style="width: 40%;">Entfernung Oberflächengewässer [m]</td> <td></td> </tr> <tr> <td colspan="2"><i>Wie weit ist das nächst gelegene Oberflächengewässer von der AA/ AS entfernt?</i></td> </tr> </table>	Entfernung Oberflächengewässer [m]		<i>Wie weit ist das nächst gelegene Oberflächengewässer von der AA/ AS entfernt?</i>	
Entfernung Oberflächengewässer [m]					
<i>Wie weit ist das nächst gelegene Oberflächengewässer von der AA/ AS entfernt?</i>					
	<table border="1" style="width: 100%;"> <tr> <td style="width: 40%;">Art Gewässer</td> <td> <input type="checkbox"/> ein stehendes Gewässer <input type="checkbox"/> ein fließendes Gewässer <input type="checkbox"/> ein verrohrtes Fließgewässer <input type="checkbox"/> Quellen </td> </tr> <tr> <td colspan="2"><i>Bitte die Art des Gewässers eintragen.</i></td> </tr> </table>	Art Gewässer	<input type="checkbox"/> ein stehendes Gewässer <input type="checkbox"/> ein fließendes Gewässer <input type="checkbox"/> ein verrohrtes Fließgewässer <input type="checkbox"/> Quellen	<i>Bitte die Art des Gewässers eintragen.</i>	
Art Gewässer	<input type="checkbox"/> ein stehendes Gewässer <input type="checkbox"/> ein fließendes Gewässer <input type="checkbox"/> ein verrohrtes Fließgewässer <input type="checkbox"/> Quellen				
<i>Bitte die Art des Gewässers eintragen.</i>					

	Gehe zu Messwerte AA/ AS Oberflächengewässer	Ausführen
	<i>Nach „Ausführen“ ist es möglich, Analysenergebnisse zu den Untersuchungen von Oberflächengewässern einzutragen. Zum Inhalt der Erfassung von Analysenergebnissen siehe Anhang „Analysenergebnisse“.</i>	
	Analysen Bodenluft	<input type="checkbox"/> nein <input type="checkbox"/> ja <input type="checkbox"/> unbekannt
	<i>Haben Beprobungen und Analysen der Bodenluft im Einflussbereich der AA/ AS stattgefunden?</i>	
	Belastung Oberflächengewässer	<input type="checkbox"/> nein <input type="checkbox"/> ja <input type="checkbox"/> unbekannt
	<i>Falls Analysen stattgefunden haben, haben diese eine Belastung der Bodenluft ergeben? Die Entscheidung über die Einstufung eines Schadstoffgehaltes als Belastung obliegt der zuständigen Behörde.</i>	
	Besondere Vorkommnisse (Luft)	<input type="checkbox"/> unkontrollierter Austritt von Gasen <input type="checkbox"/> Explosion/ Verpuffung <input type="checkbox"/> Brände <input type="checkbox"/> Verwehungen von Staub und Aerosolen <input type="checkbox"/> Sachschaden <input type="checkbox"/> Personenschäden <input type="checkbox"/> Geruchsemissionen <input type="checkbox"/> sonstiges <input type="checkbox"/> unbekannt
	<i>Welche besonderen Vorkommnisse sind auf der AA/ AS beobachtet worden?</i>	
	Gehe zu Messwerte AA/ AS Bodenluft	Ausführen
	<i>Nach „Ausführen“ ist es möglich, Analysenergebnisse zu den Untersuchungen von Bodenluft einzutragen. Zum Inhalt der Erfassung von Analysenergebnissen siehe Anhang „Analysenergebnisse“.</i>	
	Analysen Raumluf	<input type="checkbox"/> nein <input type="checkbox"/> ja <input type="checkbox"/> unbekannt
	<i>Haben Beprobungen und Analysen der Raumluf im Einflussbereich der AA/ AS stattgefunden?</i>	
	Belastung Raumluf	<input type="checkbox"/> nein <input type="checkbox"/> ja <input type="checkbox"/> unbekannt
	<i>Falls Analysen stattgefunden haben, haben diese eine Belastung der Raumluf ergeben? Die Entscheidung über die Einstufung eines Schadstoffgehaltes als Belastung obliegt der zuständigen Behörde.</i>	



	Gehe zu Messwerte AA/ AS Raumluft	Ausführen
<i>Nach „Ausführen“ ist es möglich, Analysenergebnisse zu den Untersuchungen von Raumluft einzutragen. Zum Inhalt der Erfassung von Analysenergebnissen siehe Anhang „Analysenergebnisse“.</i>		
	Analysen Außenluft	<input type="checkbox"/> nein <input type="checkbox"/> ja <input type="checkbox"/> unbekannt
<i>Haben Beprobungen und Analysen der Außenluft im Einflussbereich der AA/ AS stattgefunden?</i>		
	Belastung Außenluft	<input type="checkbox"/> nein <input type="checkbox"/> ja <input type="checkbox"/> unbekannt
<i>Falls Analysen stattgefunden haben, haben diese eine Belastung der Außenluft ergeben? Die Entscheidung über die Einstufung eines Schadstoffgehaltes als Belastung obliegt der zuständigen Behörde.</i>		
	Gehe zu Messwerte AA/ AS Außenluft	Ausführen
<i>Nach „Ausführen“ ist es möglich, Analysenergebnisse zu den Untersuchungen von Außenluft einzutragen. Zum Inhalt der Erfassung von Analysenergebnissen siehe Anhang „Analysenergebnisse“.</i>		
	Entfernung zu Gebäuden	<input type="checkbox"/> weniger als 50 Meter <input type="checkbox"/> zwischen 50 und 100 Meter <input type="checkbox"/> mehr als 100 Meter
<i>Wie groß ist die Entfernung der AA/ AS zu Gebäuden?</i>		

12. Maßnahmen I (Allgemein/ Boden)			
	Gefahrenabwehrmaßnahmen allgemein		
	Nr.	Gefahrenabwehrmaßnahmen	Status der Maßnahme
	1	Bodensanierung	<input type="checkbox"/> begonnen/ abgeschlossen <input type="checkbox"/> geplant <input type="checkbox"/> keine
	2	Bodenluftsanierung	<input type="checkbox"/> begonnen/ abgeschlossen <input type="checkbox"/> geplant <input type="checkbox"/> keine
	3	Grundwassersanierung	<input type="checkbox"/> begonnen/ abgeschlossen <input type="checkbox"/> geplant <input type="checkbox"/> keine
	4	Sicherungsmaßnahmen AS	<input type="checkbox"/> begonnen/ abgeschlossen <input type="checkbox"/> geplant <input type="checkbox"/> keine
	5	Sicherungsmaßnahmen AA	<input type="checkbox"/> begonnen/ abgeschlossen <input type="checkbox"/> geplant <input type="checkbox"/> keine
	6	Schutz- und Beschränkungsmaßnahmen	<input type="checkbox"/> begonnen/ abgeschlossen <input type="checkbox"/> geplant <input type="checkbox"/> keine
<i>Welche Gefahrenabwehrmaßnahmen sind bei der AA/ AS durchgeführt worden bzw. in der Planung?</i>			
Maßnahmen Bodensanierung	<input type="checkbox"/> Schutz- und Beschränkungsmaßnahmen <input type="checkbox"/> Sicherung <input type="checkbox"/> Dekontamination <input type="checkbox"/> keine <input type="checkbox"/> sonstige		
<i>Welche Maßnahmen zur Bodensanierung wurden durchgeführt? Schutz- und Beschränkungsmaßnahmen § 2 Abs. 8 BBodSchG Sicherung § 2 Abs. 7 Nr. 2 BBodSchG Dekontamination § 2 Abs. 7 Nr. 1 BBodSchG Sonstige § 2 Abs. 7 Nr. 3 BBodSchG</i>			
Ort Bodensanierung	<input type="checkbox"/> on-site <input type="checkbox"/> in-situ <input type="checkbox"/> off-site		
<i>Wo ist die Sanierungsmaßnahme durchgeführt worden?</i>			
Sicherungsmaßnahmen	<input type="checkbox"/> Umlagerung/ Beräumung/ Entsorgung <input type="checkbox"/> Verfestigung/ Immobilisierung <input type="checkbox"/> Oberflächenversiegelung <input type="checkbox"/> vertikale Abdichtungen <input type="checkbox"/> hydraulische Begleitmaßnahmen <input type="checkbox"/> sonstige		
<i>Welche Sicherungsmaßnahmen wurden auf der AA/ AS durchgeführt bzw. sind vorgesehen?</i>			

	Dekontaminationsverfahren Boden			
	Nr.	Dekontaminationsverfahren	Nähere Bezeichnung Sanierungsverfahren Boden	Ausführendes Unternehmen (BO) ^A
	1			
	2			
3				
<p><i>Bitte das jeweilige Dekontaminationsverfahren aus der Liste auswählen. In der nächsten Spalte die Nähere Bezeichnung / Erklärung des Sanierungsverfahrens eintragen. Name und Anschrift des ausführenden Unternehmens aus der Adressenliste auswählen. Die Anzahl der möglichen Eintragungen ist nicht auf drei Verfahren begrenzt.</i></p>				
Dauer Bodensanierung		<input type="checkbox"/> 0-1 Jahr <input type="checkbox"/> 1-3 Jahre <input type="checkbox"/> > 3 Jahre		
<p><i>Bitte die Dauer der Bodensanierung eintragen.</i></p>				
Abschluss Bodensanierung				
<p><i>Bitte das Datum des Abschlusses der Bodensanierung eintragen.</i></p>				
Menge Boden [m³]				
<p><i>Bitte die Menge des zu behandelnden/ entsorgten Bodens in m³ eintragen.</i></p>				
Menge Boden [t]				
<p><i>Bitte die Menge des zu behandelnden/ entsorgten Bodens in Tonnen eintragen.</i></p>				
Kosten der Bodensanierung				
Geplante Kosten (BO) [DM]	Tatsächliche Kosten (BO) [DM]	Geplante Kosten (BO) [EUR]	Tatsächliche Kosten (BO) [EUR]	
<p><i>Bitte die geplanten und tatsächlichen Kosten der Bodensanierung in EUR eintragen. Kosten in DM wurden aus dem alten Programm übernommen und können nach Eintrag in EUR gelöscht werden.</i></p>				

13. Maßnahmen II (Grundwasser/ Bodenluft)				
Maßnahmen GW-Sanierung		<input type="checkbox"/> Sicherung <input type="checkbox"/> Dekontamination <input type="checkbox"/> keine		
<i>Welche Maßnahmen zur Grundwassersanierung wurden durchgeführt?</i>				
Ort GW-Sanierungsmaßnahmen		<input type="checkbox"/> on-site <input type="checkbox"/> in-situ <input type="checkbox"/> off-site		
<i>Wo ist die Sanierungsmaßnahme durchgeführt worden?</i>				
	Verfahren zur GW-Sanierung			
	Nr.	Verfahren zur GW-Sanierung	Nähere Bezeichnung Sanierungsverfahren Grundwasser	Ausführendes Unternehmen (GW) ^A
	1			
	2			
	3			
<i>Bitte das jeweilige Sanierungsverfahren aus der Liste auswählen. In der nächsten Spalte die Nähere Bezeichnung / Erklärung des Sanierungsverfahrens eintragen. Name und Anschrift des ausführenden Unternehmens aus der Adressenliste auswählen. Die Anzahl der möglichen Eintragungen ist nicht auf drei Verfahren begrenzt.</i>				
Dauer GW-Sanierung		<input type="checkbox"/> 0-1 Jahr <input type="checkbox"/> 1-3 Jahre <input type="checkbox"/> 3-5 Jahre <input type="checkbox"/> >5 Jahre		
<i>Bitte die Dauer der Grundwassersanierung eintragen.</i>				
Abschluss GW-Sanierung				
<i>Bitte das Datum des Abschlusses der Grundwassersanierung eintragen.</i>				
Kosten der GW-Sanierung				
Geplante Kosten (GW) [DM]	Tatsächliche Kosten (GW) [DM]	Geplante Kosten (GW) [EUR]	Tatsächliche Kosten (GW) [EUR]	
<i>Bitte die geplanten und tatsächlichen Kosten der Grundwassersanierung in EUR eintragen. Kosten in DM wurden aus dem alten Programm übernommen und können nach Eintrag in EUR gelöscht werden.</i>				

	Verfahren Bodenluftsanierung			
	Nr.	Verfahren Bodenluftsanierung	Nähere Bezeichnung Sanierungsverfahren Bodenluft	Ausführendes Unternehmen (BL) ^A
	1			
	2			
	3			
<p><i>Bitte das jeweilige Sanierungsverfahren aus der Liste auswählen. In der nächsten Spalte die Nähere Bezeichnung / Erklärung des Sanierungsverfahrens eintragen. Name und Anschrift des ausführenden Unternehmens aus der Adressenliste auswählen. Die Anzahl der möglichen Eintragungen ist nicht auf drei Verfahren begrenzt.</i></p>				
Dauer Bodenluftsanierung		<input type="checkbox"/> 0-1 Jahr <input type="checkbox"/> 1-3 Jahre <input type="checkbox"/> >3 Jahre		
<p><i>Bitte die Dauer der Bodenluftsanierung eintragen.</i></p>				
Abschluss Bodenluftsanierung				
<p><i>Bitte das Datum des Abschlusses der Bodenluftsanierung eintragen.</i></p>				
Kosten der BL-Sanierung				
Geplante Kosten (GW) [EUR]		Tatsächliche Kosten (GW) [EUR]		
<p><i>Bitte die geplanten und tatsächlichen Kosten der Bodenluftsanierung in EUR eintragen.</i></p>				

14. Maßnahmen III (Schutz- und Beschränkungsmaßnahmen/ Sicherungsmaßnahmen AA)				
	Schutz- und Beschränkungsmaßnahmen			
	Nr.	Schutz- und Beschränkungsmaßnahmen	Nähere Bezeichnung Maßnahmen	Ausführendes Unternehmen (SuB) A
	1			
	2			
	3			
<p><i>Bitte das jeweilige Maßnahme aus der Liste auswählen. In der nächsten Spalte die Nähere Bezeichnung / Erklärung der Maßnahme eintragen. Name und Anschrift des ausführenden Unternehmens aus der Adressenliste auswählen. Die Anzahl der möglichen Eintragungen ist nicht auf drei Verfahren begrenzt.</i></p>				
Abschluss Maßnahmen				
<p><i>Bitte das Datum des Abschlusses der Maßnahmen eintragen.</i></p>				
	Sicherungsmaßnahmen AA			
	Nr.	Verfahren Sicherung AA	Nähere Bezeichnung Sicherungsverfahren AA	Ausführendes Unternehmen (AA) ^A
	1			
	2			
	3			
<p><i>Bitte das jeweilige Sicherungsverfahren aus der Liste auswählen. In der nächsten Spalte die Nähere Bezeichnung / Erklärung der Sicherungsverfahren eintragen. Name und Anschrift des ausführenden Unternehmens aus der Adressenliste auswählen.</i></p>				
Kosten der Sicherung AA				
Geplante Kosten (AA) [DM]	Tatsächliche Kosten (AA) [DM]	Geplante Kosten (AA) [EUR]	Tatsächliche Kosten (AA) [EUR]	
<p><i>Bitte die geplanten und tatsächlichen Kosten der Grundwassersanierung in EUR eintragen. Kosten in DM wurden aus dem alten Programm übernommen und können nach Eintrag in EUR gelöscht werden.</i></p>				

15. Weitere Informationen (Dateien)		
Nr.	Weitere Informationen	Anmerkungen
1		
2		
3		
4		

In dieser Tabelle können die Pfade zu weiteren Dateien ausgewählt bzw. eingetragen werden.

16. Freie Fragen			
Nr.	Fragennummer	Fragetext	Antwort
1			
2			
3			
4			

In dieser Tabelle können zusätzliche Fragen und Antworten zu AA/ AS eingetragen werden.

17. Archivierung									
	<table border="1" style="width: 100%;"> <tr> <td style="width: 30%;">Archivierungsdatum</td> <td></td> </tr> <tr> <td colspan="2"><i>Bitte das Archivierungsdatum nur ausfüllen, wenn das Archivieren der Fläche geplant ist.</i></td> </tr> </table>	Archivierungsdatum		<i>Bitte das Archivierungsdatum nur ausfüllen, wenn das Archivieren der Fläche geplant ist.</i>					
Archivierungsdatum									
<i>Bitte das Archivierungsdatum nur ausfüllen, wenn das Archivieren der Fläche geplant ist.</i>									
	<table border="1" style="width: 100%;"> <tr> <td style="width: 30%;">Name des Bearbeiters</td> <td></td> </tr> <tr> <td colspan="2"><i>Bitte den Namen des Bearbeiters eintragen.</i></td> </tr> </table>	Name des Bearbeiters		<i>Bitte den Namen des Bearbeiters eintragen.</i>					
Name des Bearbeiters									
<i>Bitte den Namen des Bearbeiters eintragen.</i>									
	<table border="1" style="width: 100%;"> <tr> <td style="width: 30%;">Archivierungsgrund</td> <td></td> </tr> <tr> <td colspan="2"><i>Bitte den Archivierungsgrund eintragen.</i></td> </tr> <tr> <td colspan="2"><i>Beispiele: Altlastenverdacht hat sich nicht bestätigt</i></td> </tr> <tr> <td colspan="2"><i> Keine Gefährdung bei derzeitiger Nutzung usw.</i></td> </tr> </table>	Archivierungsgrund		<i>Bitte den Archivierungsgrund eintragen.</i>		<i>Beispiele: Altlastenverdacht hat sich nicht bestätigt</i>		<i> Keine Gefährdung bei derzeitiger Nutzung usw.</i>	
Archivierungsgrund									
<i>Bitte den Archivierungsgrund eintragen.</i>									
<i>Beispiele: Altlastenverdacht hat sich nicht bestätigt</i>									
<i> Keine Gefährdung bei derzeitiger Nutzung usw.</i>									