

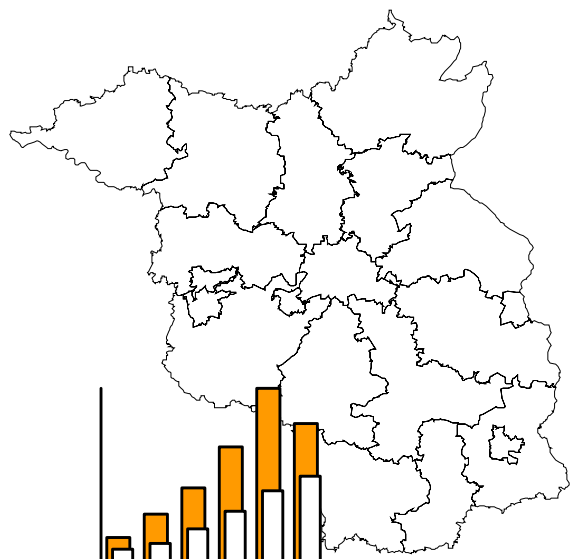
Brandenburger Sozialindikatoren 2005

Aktuelle Daten zur sozialen Lage im Land Brandenburg

ANHANG: Thematische Karten (Kreise)

1.3.c	Steuereinnahmen je Einwohner
2.3.a	Kinderquotient
2.3.b	Altenquotient
3.2.b	Erwerbstätigenquote
4.2.a	Sozialhilfeempfänger

Anmerkung: Aufgrund der bei den meisten Indikatoren festgestellten regionalen Disparitäten scheint eine kartographische Darstellung ausgewählter Sachverhalte dringend erforderlich. Im diesjährigen Indikatorensetz ist deshalb exemplarisch ein entsprechender Anhang erstellt worden. Es ist im kommenden Jahr geplant, diese Darstellungsform auf weitere Indikatoren auszuweiten und ggf. auch weitere regionale Differenzierung auf die räumliche Ebene der Ämter, amtsfreien Gemeinden und kreisfreien Städte zu realisieren.



Brandenburger Sozialindikatoren 2005

1.3.c Steuereinnahmen (netto) je Einwohner



Landesgesundheitsamt
Brandenburg (Dez. 42)

Sozial- und Gesundheits-
berichterstattung

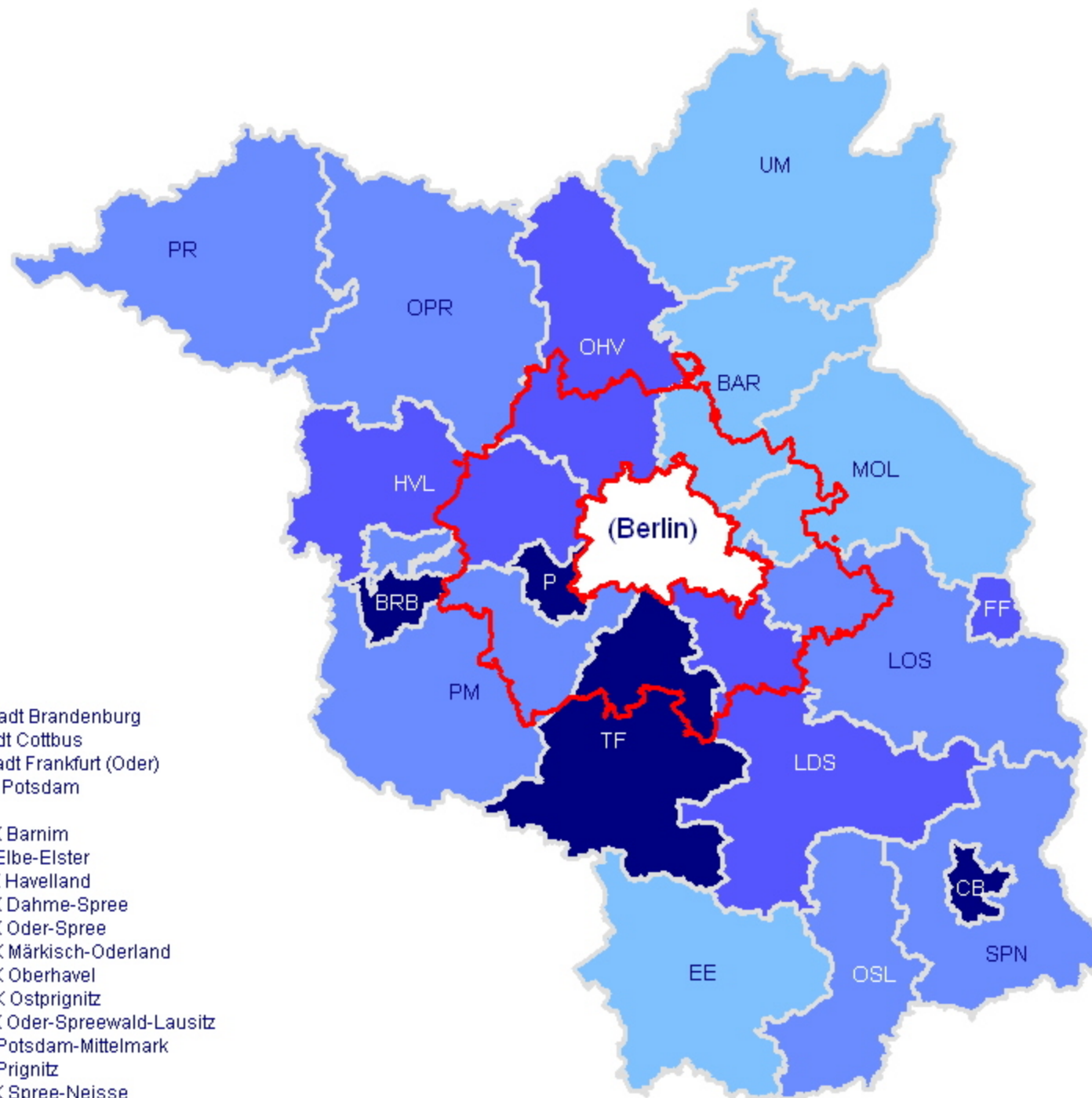
Datenquelle:
Landesbetrieb für
Datenverarbeitung und
Statistik Brandenburg

Gebietsstand:
31.12.2004



BRB = Stadt Brandenburg
CB = Stadt Cottbus
FFO = Stadt Frankfurt (Oder)
P = Stadt Potsdam

BAR = LK Barnim
EE = LK Elbe-Elster
HVL = LK Havelland
LDS = LK Dahme-Spree
LOS = LK Oder-Spree
MOL = LK Märkisch-Oderland
OHV = LK Oberhavel
OPR = LK Ostprignitz
OSL = LK Oder-Spreewald-Lausitz
PM = LK Potsdam-Mittelmark
PR = LK Prignitz
SPN = LK Spree-Neisse
TF = LK Teltow-Fläming
UM = LK Uckermark



Brandenburger Sozialindikatoren 2005

2.3.a Kinderquotient*

* Personen im Alter von 0 bis 15 Jahren je 100 Personen zwischen 15 und 65 Jahren



 Kreisgrenzen

 engerer Verflechtungsraum

Landesgesundheitsamt
Brandenburg (Dez. 42)

Sozial- und Gesundheits-
berichterstattung

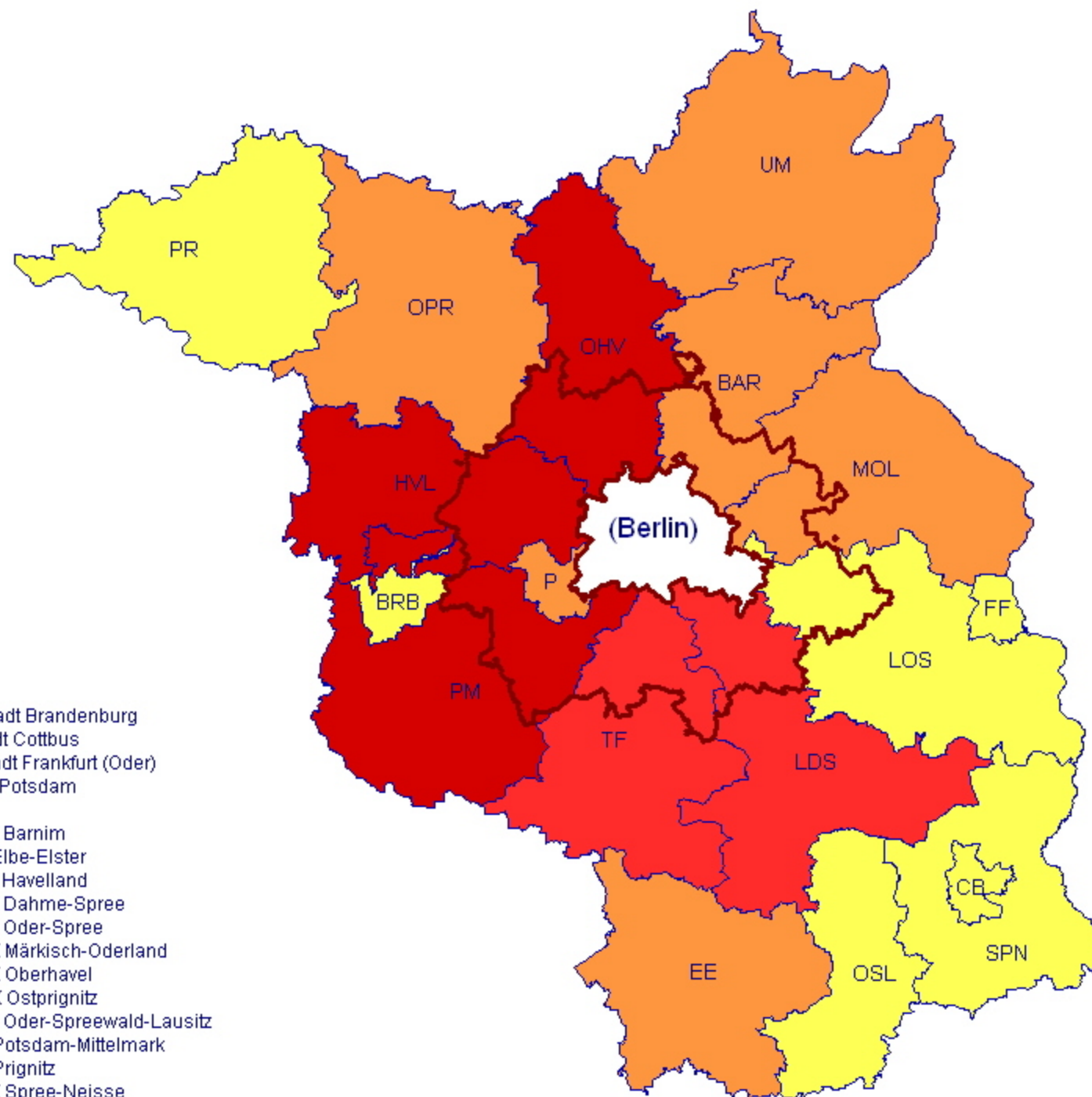
Datenquelle:
Landesbetrieb für
Datenverarbeitung und
Statistik Brandenburg

Gebietsstand:
31.12.2004



BRB = Stadt Brandenburg
CB = Stadt Cottbus
FFO = Stadt Frankfurt (Oder)
P = Stadt Potsdam

BAR = LK Barnim
EE = LK Elbe-Elster
HVL = LK Havelland
LDS = LK Dahme-Spree
LOS = LK Oder-Spree
MOL = LK Märkisch-Oderland
OHV = LK Oberhavel
OPR = LK Ostprignitz
OSL = LK Oder-Spreewald-Lausitz
PM = LK Potsdam-Mittelmark
PR = LK Prignitz
SPN = LK Spree-Neisse
TF = LK Teltow-Fläming
UM = LK Uckermark



Brandenburger Sozialindikatoren 2005

2.3.b Altenquotient*

* Personen ab dem Alter von 65 Jahren je 100 Personen zwischen 15 und 65 J.



Landesgesundheitsamt
Brandenburg (Dez. 42)

Sozial- und Gesundheits-
berichterstattung

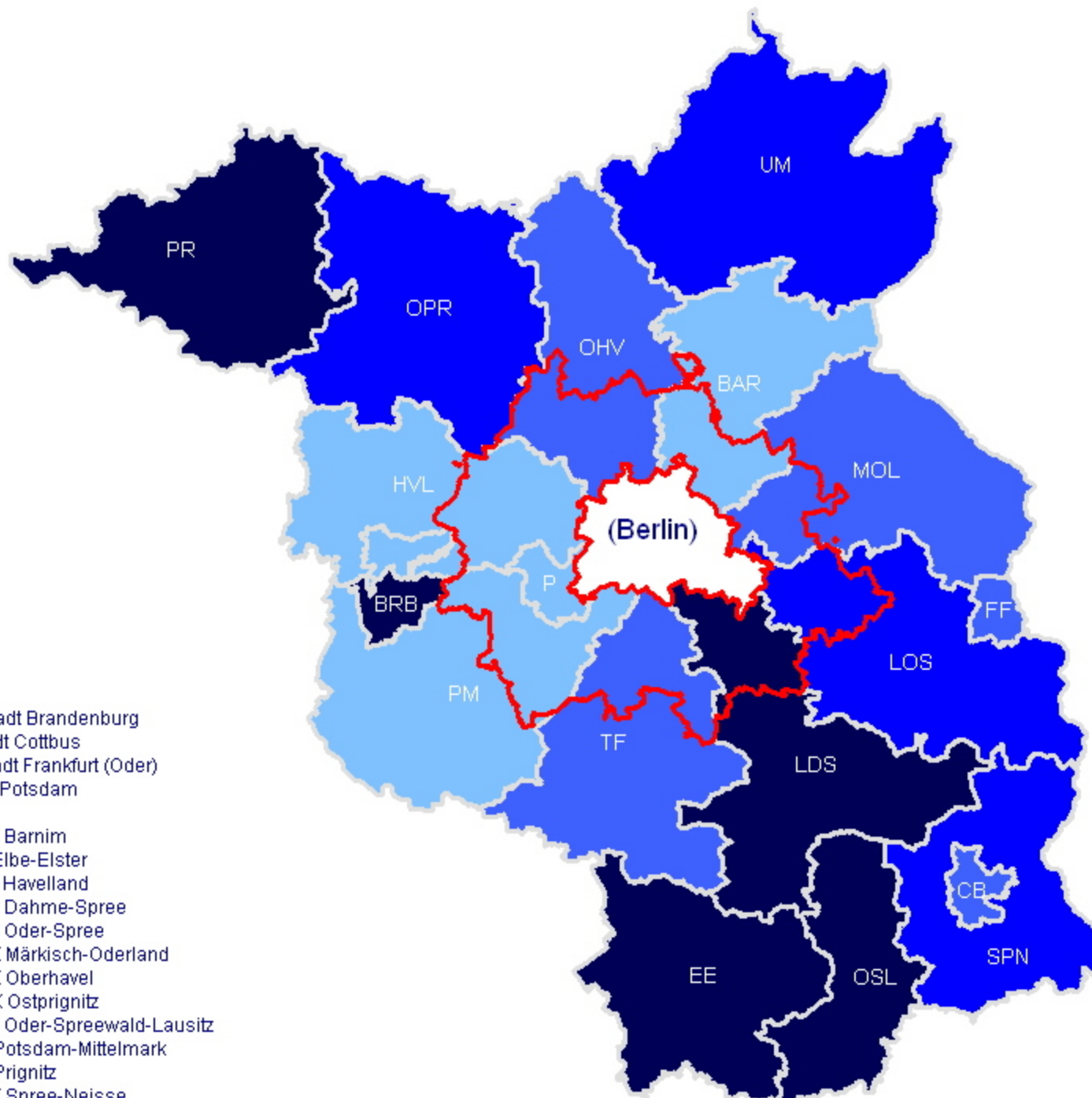
Datenquelle:
Landesbetrieb für
Datenverarbeitung und
Statistik Brandenburg

Gebietsstand:
31.12.2004



BRB = Stadt Brandenburg
CB = Stadt Cottbus
FFO = Stadt Frankfurt (Oder)
P = Stadt Potsdam


BAR = LK Barnim
EE = LK Elbe-Elster
HVL = LK Havelland
LDS = LK Dahme-Spree
LOS = LK Oder-Spree
MOL = LK Märkisch-Oderland
OHV = LK Oberhavel
OPR = LK Ostprignitz
OSL = LK Oder-Spreewald-Lausitz
PM = LK Potsdam-Mittelmark
PR = LK Prignitz
SPN = LK Spree-Neisse
TF = LK Teltow-Fläming
UM = LK Uckermark



Brandenburger Sozialindikatoren 2005

3.2.b Erwerbstätigenquote*

* Anteil der Erwerbstätigen von 15 bis unter 65 Jahren an der Bevölkerung dieser Arbeitsgruppe



 Kreisgrenzen

 engerer Verflechtungsraum

Landesgesundheitsamt
Brandenburg (Dez. 42)

Sozial- und Gesundheits-
berichterstattung

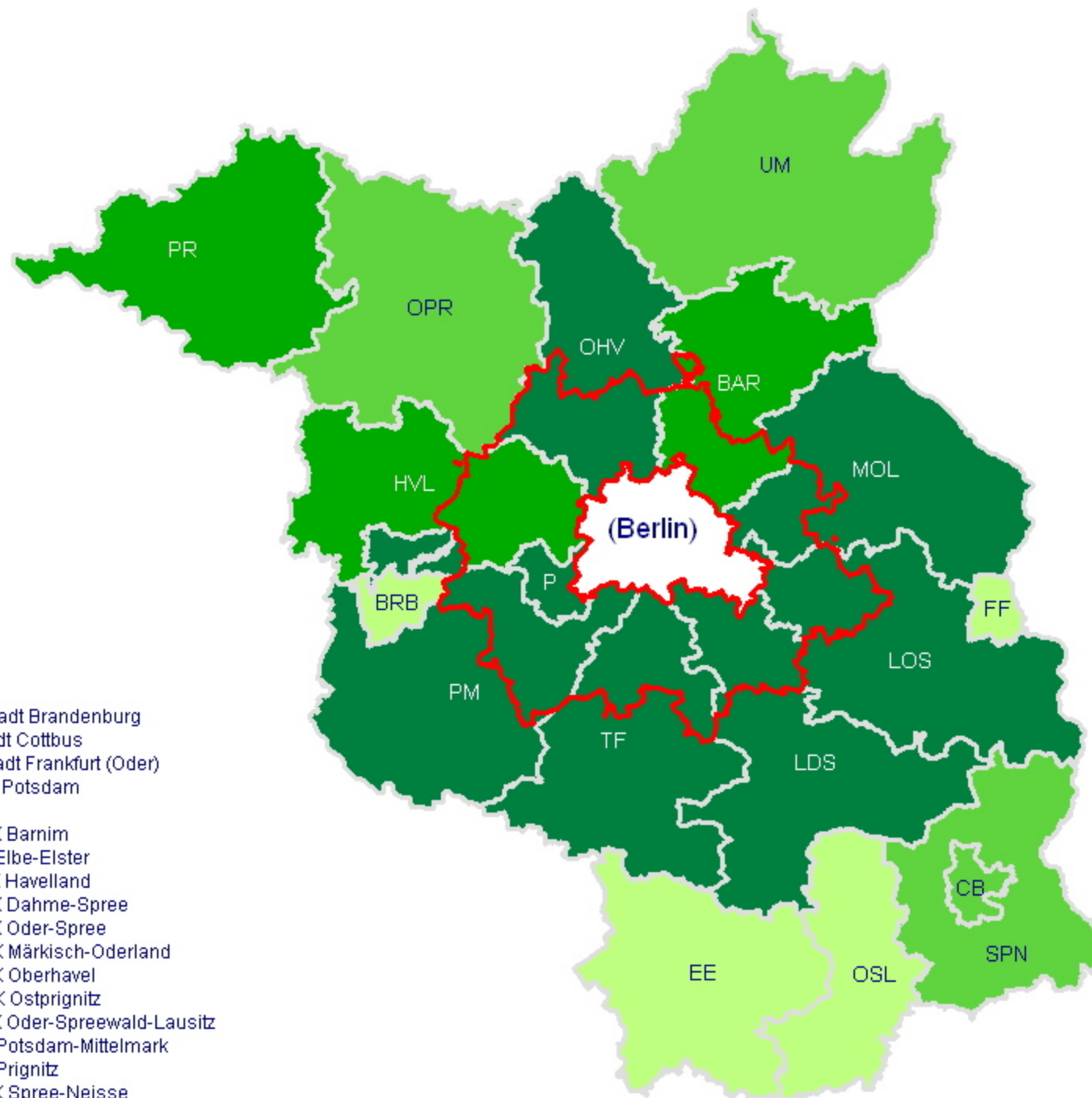
Datenquelle:
Landesbetrieb für
Datenverarbeitung und
Statistik Brandenburg

Gebietsstand:
31.12.2004



BRB = Stadt Brandenburg
CB = Stadt Cottbus
FFO = Stadt Frankfurt (Oder)
P = Stadt Potsdam


BAR = LK Barnim
EE = LK Elbe-Elster
HVL = LK Havelland
LDS = LK Dahme-Spree
LOS = LK Oder-Spree
MOL = LK Märkisch-Oderland
OHV = LK Oberhavel
OPR = LK Ostprignitz
OSL = LK Oder-Spreewald-Lausitz
PM = LK Potsdam-Mittelmark
PR = LK Prignitz
SPN = LK Spree-Neisse
TF = LK Teltow-Fläming
UM = LK Uckermark



Brandenburger Sozialindikatoren 2005

4.2.a Sozialhilfeempfänger²

* Empfänger von Hilfe zum Lebensunterhalt außerhalb von Einrichtungen je 100 Einwohner



 Kreisgrenzen
 engerer Verflechtungsraum

Landesgesundheitsamt
Brandenburg (Dez. 42)

Sozial- und Gesundheitsberichterstattung

Datenquelle:
Landesbetrieb für
Datenverarbeitung und
Statistik Brandenburg

Gebietsstand:
31.12.2004



BRB = Stadt Brandenburg
CB = Stadt Cottbus
FFO = Stadt Frankfurt (Oder)
P = Stadt Potsdam

BAR = LK Barnim
EE = LK Elbe-Elster
HVL = LK Havelland
LDS = LK Dahme-Spree
LOS = LK Oder-Spree
MOL = LK Märkisch-Oderland
OHV = LK Oberhavel
OPR = LK Ostprignitz
OSL = LK Oder-Spreewald-Lausitz
PM = LK Potsdam-Mittelmark
PR = LK Prignitz
SPN = LK Spree-Neisse
TF = LK Teltow-Fläming
UM = LK Uckermark

