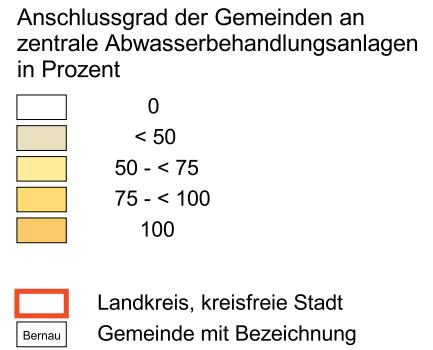
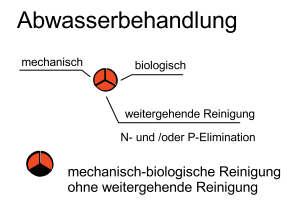
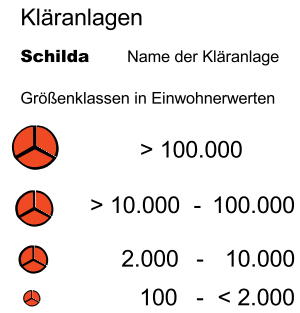


Landkreis Spree-Neiße und kreisfreie Stadt Cottbus

Kommunale Kläranlagen und Anschlussgrad der Gemeinden an zentrale Abwasserbehandlungsanlagen



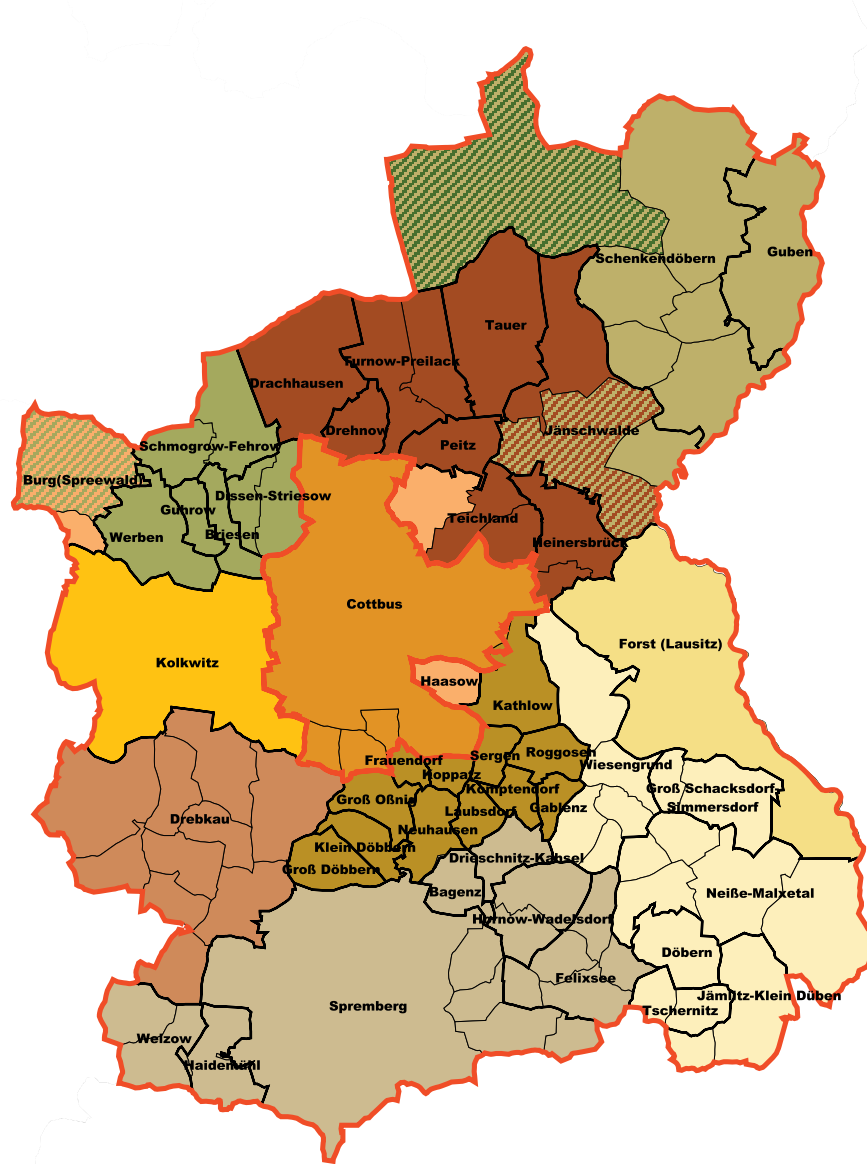
Bearbeitung: Landesumweltamt Brandenburg, Abteilung ÖNW, Referat Ö4
 Datengrundlage: Erhebung des Landesumweltamtes Brandenburg bei den Aufgabenträgern der Abwasserbeseitigung und Ergänzung der Wasserbehörden 2004/2005
 Stand: 12/2003
 Topografische Daten: Nutzung mit Genehmigung der Landesvermessung und Geobasisinformation Brandenburg, GB-G I/99
 Stand: 12/2003

Kläranlagen des Landkreises Spree-Neiße und der kreisfreien Stadt Cottbus

Name der Kläranlage	Lagekoordinaten (ETRS-89)		Art der Behandlung	Anforderungen eingehalten (Tabelle 1)	Jahr der letzten Modernisierung	Ausbaugröße (EW)	Einleitgewässer	Bearbeitungsgebiet nach WRRL
	Rechtswert	Hochwert						
Kläranlagen > 100.000 EW								
Cottbus	3455808	5737404	mbNP	Ja	1998	300.000	Spree	Elbe, Mittlere Spree
Kläranlagen >10.000 - 100.000 EW								
Forst	3475798	5734681	mbNP	Ja	1998	30.000	Lausitzer Neiße	Oder, Lausitzer Neiße
Sprenberg-Nord	3457472	5714633	mbNP	Ja	1995	25.000	Spree	Elbe, Mittlere Spree
Peitz	3461699	5744462	mbNP	Ja	1994	12.000	Hammergraben	Elbe, Mittlere Spree
Burg	3442481	5741654	mbN	Ja	1994	12.000	Südumfluter	Elbe, Mittlere Spree
Kläranlagen 2.000-10.000 EW								
Drebkau	3445160	5724140	mbN	Ja	1995	6.000	Steinitzer Wasser	Elbe, Mittlere Spree
Welzow-Nord	3441826	5713575	m	Nein	1984	3.500	Grundwasser	Elbe, Schwarze Elster
Groß Schacksdorf	3474267	5725486	mb	Ja	1981	3.500	Graben 18	Oder, Lausitzer Neiße
Döbern	3473081	5719692	mbN	Ja	1992	2.000	Malxe	Oder, Lausitzer Neiße
Kläranlagen 100 -< 2.000 EW								
Kolkwitz-Klinikum	3447095	5732262	mb	Ja	1982	1.500	Zuflussgraben zum Priorgraben	Elbe, Mittlere Spree
Friedrichshain	3470334	5716105	mb	Ja	1960	1.500	Rudolfschacht	Oder, Lausitzer Neiße
Hornow	3466038	5721082	mbN	Ja	1995	1.000	Hornower Grenzgraben	Elbe, Mittlere Spree
Bohsdorf	3467969	5719402	mbN	Ja	1991	550	Wolschinagraben	Elbe, Mittlere Spree
Sergen	3465196	5728097	mb	Ja	2000	400	Tranitzfließ	Elbe, Mittlere Spree
Haidemühl	3446345	5711089	mb	Ja	1995	300	Haidemühler Schulgraben	Elbe, Schwarze Elster
Groß Döbbern	3453415	5723001	mb	Ja	1984	300	Döbberner Hauptgraben	Elbe, Mittlere Spree
Jethe	3469387	5727144	mb	Ja	1994	225	Graben J2 Vorflut Jether Grenzfließ	Elbe, Mittlere Spree

Landkreis Spree-Neiße und kreisfreie Stadt Cottbus

Aufgabenträger der Abwasserbeseitigungspflicht



Ämter

Amst Döbern-Land

Städte

Stadt Cottbus

Stadt Forst (EB AW)

Gemeinden

Gemeinde Kolkwitz

Abwasserzweckverbände

Gubener WAZV

Lausitzer Wasser GmbH u. Co. KG

Spremberger WAZV

TAZV Burg/Spreewald

TAZV Drebkau

TAZV Hammerstrom/Malxe Peitz

TAZV Cottbus Süd-Ost

Lausitzer Wasser GmbH und Co. KG,
TAZV Burg/Spreewald

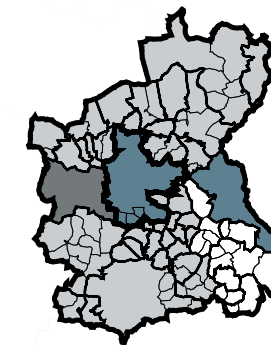
Gubener WAZV, TAZV Hammerstrom
Gubener WAZV, Schwielochsee-West

Detailinformationen siehe Tabellen

"Übersicht zur Abwasserbeseitigung der Gemeinden" im Anhang

Landkreis, kreisfreie Stadt

Britz Gemeinde mit Bezeichnung



Ämter

Städte

Gemeinden

Zweckverbände

0 5 10 Kilometer

Bearbeitung: Landesumweltamt Brandenburg, Abteilung ÖNW, Referat Ö4

Datengrundlage: Erhebung des Landesumweltamtes Brandenburg bei den Aufgabenträgern der Abwasserbeseitigung und Ergänzung der UWB 2004/2005
Stand: 12/2003

Topografische Daten: Nutzung mit Genehmigung der Landesvermessung und Geobasisinformation Brandenburg, GB-G I/99
Landkreise- und Gemeindegrenzen: Stand: 12/2003; Ortsteilgrenzen: Stand: 12/1999

Übersicht zur Abwasserbeseitigung der Gemeinden des Landkreises Spree-Neiße und der kreisfreien Stadt Cottbus

Gemeinden	GKZ	Abwasserbeseitigungs- pflichtige(r)	Anschluss an Kläranlage(n)	Einwohner- zahl 12/2003	Anzahl der Einwohner, die ihr Abwasser mittels			Anschlussgrad an	
					Fortleitung im Kanal zur KA entsorgen	Sammelgrube mobil zur KA entsorgen	Kleinklä- anlage entsorgen	Kanalisation %	zentrale Kläranlage %
Cottbus	12052000	Stadt Cottbus	Cottbus	107.549	98.861	5.729	2.959	91,9	97,2
Bagenz	12071008	Spremberger WAZV	Hornow	319	0	36	283	0,0	11,3
Briesen	12071028	TAZV Burg/Spreewald	Burg	851	788	36	27	92,6	96,8
Burg (Spreewald)	12071032	Lausitzer Wasser GmbH u. Co. KG TAZV Burg/Spreewald	Burg	4.564	2.729	1.200	635	59,8	86,1
Dissen-Striesow	12071041	TAZV Burg/Spreewald	Burg	1.090	1.076	0	14	98,7	98,7
Döbern	12071044	Amt Döbern-Land	Döbern	4.027	2.929	280	818	72,7	79,7
Drachhausen	12071052	TAZV Hammerstrom/Malxe Peitz	Peitz	861	0	499	362	0,0	58,0
Drebkau	12071057	TAZV Drebkau	Drebkau	6.423	2.735	2.397	1.291	42,6	79,9
Drehnow	12071060	TAZV Hammerstrom/Malxe Peitz	Peitz	638	0	303	335	0,0	47,5
Drieschnitz-Kahsel	12071068	Spremberger WAZV	Hornow	398	0	58	340	0,0	14,6
Felixsee	12071074	Spremberger WAZV	Bohsdorf Friedrichshain Hornow	2.476	1.262	106	1.108	51,0	55,3
Forst (Lausitz)	12071076	Stadtwerke Forst	Forst	23.122	20.506	1.130	1.486	88,7	93,6
Fraundorf	12071080	TAZV Cottbus Süd-Ost	Cottbus	317	0	207	110	0,0	65,3
Gablenz	12071088	TAZV Cottbus Süd-Ost	Cottbus	197	0	130	67	0,0	66,0
Groß Döbbern	12071124	TAZV Cottbus Süd-Ost	Groß Döbbern	583	149	283	151	25,6	74,1
Groß Oßnig	12071148	TAZV Cottbus Süd-Ost	Cottbus	609	0	396	213	0,0	65,0

Übersicht zur Abwasserbeseitigung der Gemeinden des Landkreises Spree-Neiße und der kreisfreien Stadt Cottbus

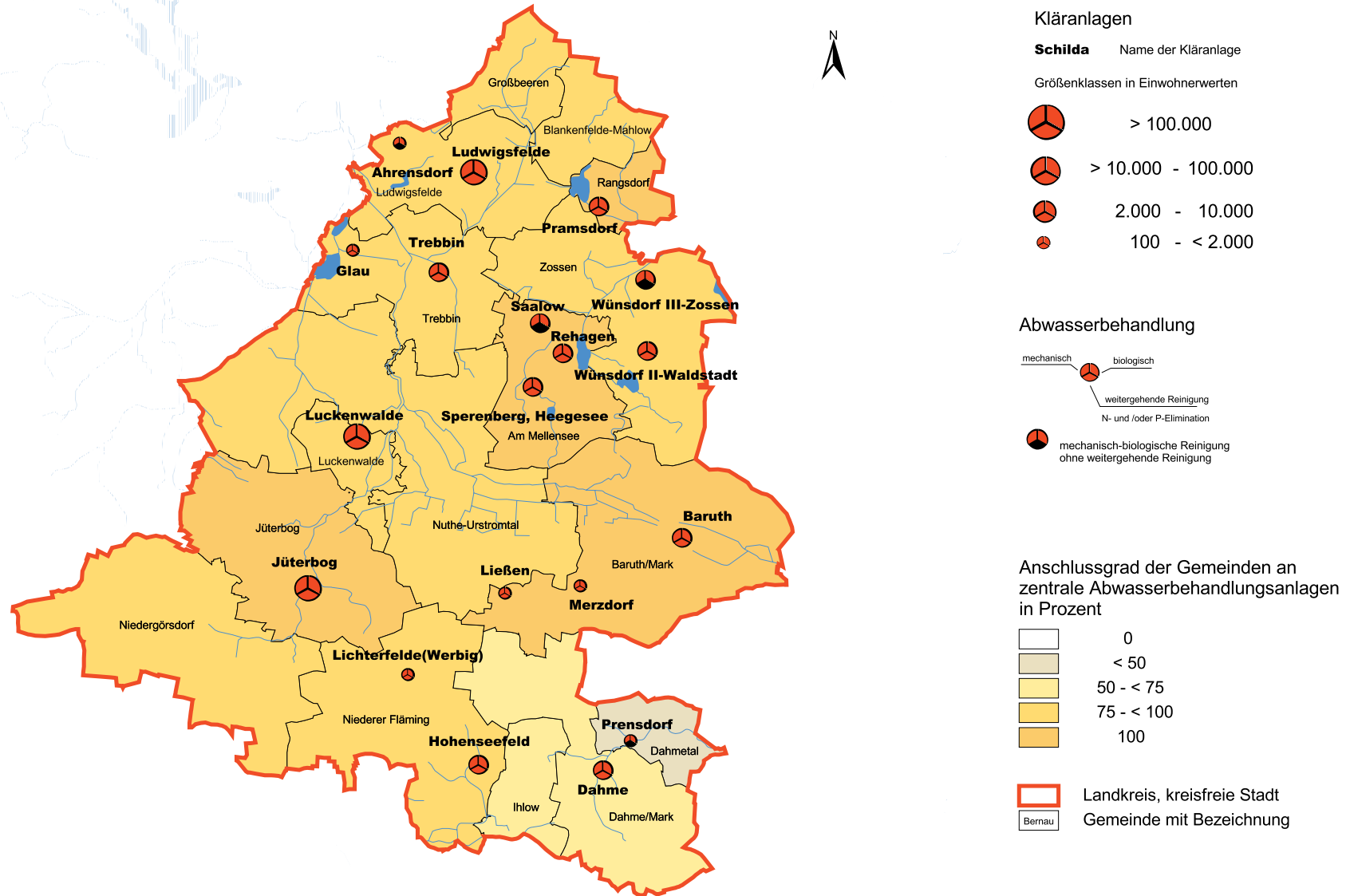
Gemeinden	GKZ	Abwasserbeseitigungs- pflichtige(r)	Anschluss an Kläranlage(n)	Einwohner- zahl 12/2003	Anzahl der Einwohner, die ihr Abwasser mittels			Anschlussgrad an	
					Fortleitung im Kanal zur KA entsorgen	Sammelgrube mobil zur KA entsorgen	Kleinklä- ranlage entsorgen	Kanalisation %	zentrale Kläranlage %
Groß Schacksdorf-Simmersd.	12071153	Amt Döbern-Land	Döbern Groß Schacksdorf	1.252	504	226	522	40,3	58,3
Guben	12071160	Gubener WAZV	Gubin (Polen)	22.416	20.852	1.293	271	93,0	98,8
Guhrow	12071164	TAZV Burg/Spreewald	Burg	586	505	53	28	86,2	95,2
Haasow	12071168	Lausitzer Wasser GmbH u. Co. KG	Cottbus	480	0	255	225	0,0	53,1
Haidemühl	12071172	Spremlberger WAZV	Haidemühl	606	165	0	441	27,2	27,2
Heinersbrück	12071176	TAZV Hammerstrom/Malxe Peitz	Peitz	704	0	307	397	0,0	43,6
Hornow-Wadelsdorf	12071185	Spremlberger WAZV	Hornow	670	471	55	144	70,3	78,5
Jämlitz-Klein Düben	12071189	Amt Döbern-Land	Döbern	545	0	47	498	0,0	8,6
Jänschwalde	12071193	Gubener WAZV TAZV Hammerstrom/Malxe Peitz	Peitz	2.222	1.960	172	90	88,2	95,9
Kathlow	12071212	TAZV Cottbus Süd-Ost	Cottbus	169	0	111	58	0,0	65,7
Klein Döbbern	12071228	TAZV Cottbus Süd-Ost	Cottbus	358	0	230	128	0,0	64,2
Kolkwitz	12071244	Gemeinde Kolkwitz	Burg Cottbus	10.228	5.271	3.222	1.735	51,5	83,0
Komptendorf	12071248	TAZV Cottbus Süd-Ost	Cottbus	525	0	342	183	0,0	65,1
Koppatz	12071252	TAZV Cottbus Süd-Ost	Cottbus	268	0	175	93	0,0	65,3
Laubsdorf	12071260	TAZV Cottbus Süd-Ost	Cottbus	522	0	339	183	0,0	64,9
Neiße-Malxetal	12071294	Amt Döbern-Land	Döbern	1.912	363	336	1.213	19,0	36,6
Neuhausen	12071300	TAZV Cottbus Süd-Ost	Cottbus	384	0	274	110	0,0	71,4
Peitz	12071304	TAZV Hammerstrom/Malxe Peitz	Peitz	5.277	5.247	21	9	99,4	99,8
Roggosen	12071332	TAZV Cottbus Süd-Ost	Cottbus	301	85	144	72	28,2	76,1

Übersicht zur Abwasserbeseitigung der Gemeinden des Landkreises Spree-Neiße und der kreisfreien Stadt Cottbus

Gemeinden	GKZ	Abwasserbeseitigungs- pflichtige(r)	Anschluss an Kläranlage(n)	Einwohner- zahl 12/2003	Anzahl der Einwohner, die ihr Abwasser mittels			Anschlussgrad an	
					Fortleitung im Kanal zur KA entsorgen	Sammelgrube mobil zur KA entsorgen	Kleinklä- anlage entsorgen	Kanalisation %	zentrale Kläranlage %
Schenkendöbern	12071337	Gubener WAZV WV Schwielochsee-West	Gubin (Polen)	4.457	3.251	878	328	72,9	92,6
Schmogrow-Fehrow	12071341	TAZV Burg/Spreewald	Burg	988	430	364	194	43,5	80,4
Sergen	12071360	TAZV Cottbus Süd-Ost	Sergen	431	387	29	15	89,8	96,5
Spremberg	12071372	Spremberger WAZV	Spremberg-Nord	26.453	20.816	1.020	4.617	78,7	82,5
Tauer	12071384	TAZV Hammerstrom/Malxe Peitz	Peitz	797	580	190	27	72,8	96,6
Teichland	12071386	Lausitzer Wasser GmbH u. Co. KG TAZV Hammerstrom/Malxe Peitz	Cottbus Peitz	1.294	1.066	106	122	82,4	90,6
Tschernitz	12071392	Amt Döbern-Land	Döbern	1.673	802	138	733	47,9	56,2
Turnow-Preilack	12071401	TAZV Hammerstrom/Malxe Peitz	Peitz	1.294	1.204	53	37	93,0	97,1
Welzow	12071408	Spremberger WAZV	Spremberg-Nord Welzow-Nord	4.394	2.704	527	1.163	61,5	73,5
Werben	12071412	TAZV Burg/Spreewald	Burg	1.900	1.819	53	28	95,7	98,5
Wiesengrund	12071414	Amt Döbern-Land	Döbern Jethe	1.675	92	442	1.141	5,5	31,9

Landkreis Teltow-Fläming

Kommunale Kläranlagen und Anschlussgrad der Gemeinden an zentrale Abwasserbehandlungsanlagen



Bearbeitung: Landesumweltamt Brandenburg, Abteilung ÖNW, Referat Ö4

Datengrundlage: Erhebung des Landesumweltamtes Brandenburg bei den Aufgabenträgern der Abwasserbeseitigung und Ergänzung der Wasserbehörden 2004/2005
Stand: 12/2003

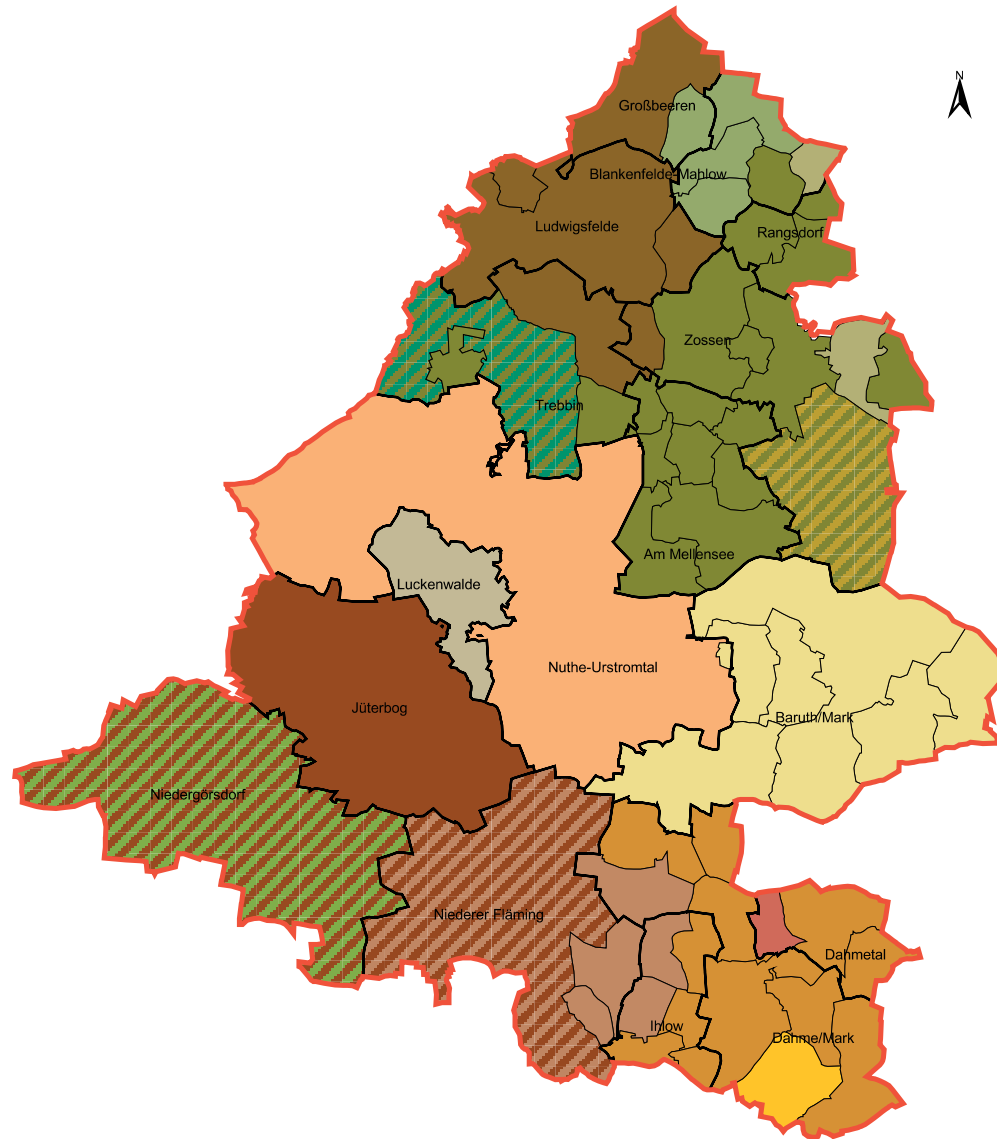
Topografische Daten: Nutzung mit Genehmigung der Landesvermessung und Geobasisinformation Brandenburg, GB-G I/99
Stand: 12/2003

Kläranlagen des Landkreises Teltow-Fläming

Name der Kläranlage	Lagekoordinaten (ETRS-89)		Art der Behandlung	Anforderungen eingehalten (Tabelle 1)	Jahr der letzten Modernisierung	Ausbaugröße (EW)	Einleitgewässer	Bearbeitungsgebiet nach WRRL
	Rechtswert	Hochwert						
Kläranlagen >10.000 - 100.000 EW								
Ludwigsfelde	3382521	5795201	mbNP	Ja	2000	48.000	Mittelgraben	Elbe, Nuthe (Havel)
Luckenwalde	3373413	5774617	mbNP	Ja	1999	40.000	Nuthe- Illichengraben	Elbe, Nuthe (Havel)
Jüterbog	3369603	5762787	mbNP	Ja	1994	28.500	Nuthe	Elbe, Nuthe (Havel)
Kläranlagen 2.000-10.000 EW								
Trebbin	3379847	5787418	mbNP	Ja	1996	10.000	Amtgraben	Elbe, Nuthe (Havel)
Wünsdorf III-Zossen	3395950	5786821	mb	Im Bau	1992	9.999	Müllergraben	Elbe, Dahme
Wünsdorf II-Waldstadt	3396101	5781282	mbN	Ja	1992	9.999	Grundwasser	Elbe, Dahme
Sperenberg, Heegensee	3387181	5778480	mbNP	Im Bau	1994	7.500	Heegensee	Elbe, Dahme
Dahme	3392650	5748609	mbNP	Ja	1994	7.500	Dahme	Elbe, Dahme
Pramsdorf	3392315	5792544	mbN	Ja	1995	5.500	Zülowkanal	Elbe, Dahme
Hohenseefeld	3382938	5749035	mbNP	Ja	1991	4.000	Wiepersdorfer Wasserheide	Elbe, Schwarze Elster
Baruth	3398800	5766714	mbNP	Ja	1995	4.000	Buschgraben	Elbe, Dahme
Rehagen	3389520	5781094	mbN	Ja	1986	2.800	Schneidegraben	Elbe, Dahme
Saalow	3387736	5783429	mb	Ja	1970	2.000	Schneidegraben	Elbe, Dahme
Kläranlagen 100 -< 2.000 EW								
Glau	3373214	5789133	mbNP	Ja	1992	1.500	Fauler Graben/Nieplitz	Elbe, Nuthe (Havel)
Ahrensdorf	3376862	5797487	mb	Ja	1993	1.350	Elsbruchgraben	Elbe, Nuthe (Havel)
Lichterfelde (Werbig)	3377510	5756077	mbN	Ja	1996	800	Versickerungsbecken/GW	Elbe, Nuthe (Havel)
Ließen	3385066	5762429	mbN	Ja	1995	300	Grundwasser	Elbe, Nuthe (Havel)
Merzdorf	3390942	5762987	mbN	Ja	1995	200	Grundwasser	Elbe, Nuthe (Havel)
Prensdorf	3394846	5750920	mb	Ja	1999	140	Graben K-2	Elbe, Dahme

Landkreis Teltow-Fläming

Aufgabenträger der Abwasserbeseitigungspflicht



Städte

- Stadtverwaltung Luckenwalde
- Stadt Trebbin, ZV KMS
- Stadt Zossen, ZV KMS

Gemeinden

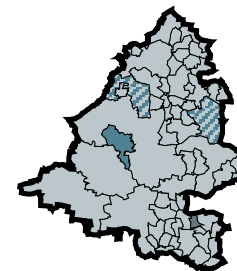
- Gemeinde über Amt Dahme/Mark

Abwasserzweckverbände

- Herzberger WAZV
- Märkischer AWZV
- Nuthe Wasser und Abwasser GmbH
- TAZV Luckau
- WAZV Baruther Urstromtal
- WAZV Blankenfelde-Mahlow
- WAZV Hohenseefeld
- WAZV Jüterbog-Fläming
- WAZV Jüterbog-Fläming, WAZV Hohenseefeld
- WAZV Jüterbog-Fläming, WAZV Nieplitztal
- WAZV Ludwigsfelde
- ZV KMS
- ZV KMS, Stadt Trebbin
- ZV KMS, Stadt Zossen

Detailinformationen siehe Tabellen
"Übersicht zur Abwasserbeseitigung der Gemeinden" im Anhang

- Landkreis, kreisfreie Stadt
- Britz Gemeinde mit Bezeichnung



- Ämter
- Städte
- Gemeinden
- Zweckverbände



Bearbeitung: Landesumweltamt Brandenburg, Abteilung ÖNW, Referat Ö4
 Datengrundlage: Erhebung des Landesumweltamtes Brandenburg bei den Aufgabenträgern der Abwasserbeseitigung und Ergänzung der UWB 2004/2005
 Stand: 12/2003
 Topografische Daten: Nutzung mit Genehmigung der Landesvermessung und Geobasisinformation Brandenburg, GB-G I/99
 Landkreise- und Gemeindegrenzen: Stand: 12/2003; Ortsteilgrenzen: Stand: 12/1999

Übersicht zur Abwasserbeseitigung der Gemeinden des Landkreises Teltow-Fläming

Gemeinden	GKZ	Abwasserbeseitigungs- pflichtige(r)	Anschluss an Kläranlage(n)	Einwohner- zahl 12/2003	Anzahl der Einwohner, die ihr Abwasser mittels			Anschlussgrad an	
					Fortleitung im Kanal zur KA entsorgen	Sammelgrube mobil zur KA entsorgen	Kleinklär- anlage entsorgen	Kanalisation %	zentrale Kläranlage %
Am Mellensee	12072002	ZV KMS	Sperenberg, Heegesee Rehagen Saalow Wünsdorf II-Waldstadt Wünsdorf III-Zossen	6.780	2.407	4.373	0	35,5	100,0
Baruth/Mark	12072014	WAZV Baruther Urstromtal	Baruth Dahme Ließen Merzdorf	4.515	2.727	1.788	0	60,4	100,0
Blankenfelde-Mahlow	12072017	Märkischer AWZV ZV KMS WAZV Blankenfelde-Mahlow	Pramsdorf Waßmannsdorf BWB	23.074	18.479	4.576	19	80,1	99,9
Dahme/Mark	12072053	TAZV Luckau WAZV Hohenseefeld Herzberger WAZV	Dahme Hohenseefeld	6.035	4.208	83	1.744	69,7	71,1
Dahmetal	12072055	TAZV Luckau Gemeinde über Amt Dahme/Mark	Dahme Prensdorf	542	95	68	379	17,5	30,1
Großbeeren	12072120	WAZV Ludwigsfelde WAZV Blankenfelde-Mahlow	Stahnsdorf BWB Waßmannsdorf BWB	6.654	6.487	0	167	97,5	97,5
Ihlow	12072157	TAZV Luckau WAZV Hohenseefeld	Dahme Hohenseefeld	833	321	103	409	38,5	50,9
Jüterbog	12072169	WAZV Jüterbog-Fläming	Jüterbog	13.449	12.867	582	0	95,7	100,0
Luckenwalde	12072232	Stadtverwaltung Luckenwalde	Luckenwalde	21.718	21.685	27	6	99,8	100,0
Ludwigsfelde	12072240	WAZV Ludwigsfelde	Ahrensdorf Ludwigsfelde	24.164	23.499	0	665	97,2	97,2
Niederer Fläming	12072298	WAZV Hohenseefeld WAZV Jüterbog-Fläming	Hohenseefeld Jüterbog Lichterfelde (Werbig)	3.790	1.889	1.871	30	49,8	99,2

Übersicht zur Abwasserbeseitigung der Gemeinden des Landkreises Teltow-Fläming

Gemeinden	GKZ	Abwasserbeseitigungs- pflichtige(r)	Anschluss an Kläranlage(n)	Einwohner- zahl 12/2003	Anzahl der Einwohner, die ihr Abwasser mittels			Anschlussgrad an	
					Fortleitung im Kanal zur KA entsorgen	Sammelgrube mobil zur KA entsorgen	Kleinklär- anlage entsorgen	Kanalisation %	zentrale Kläranlage %
Niedergörsdorf	12072297	WAZV Jüterbog-Fläming WAZV Nieplitztal	Jüterbog Treuenbrietzen	7.228	4.807	2.386	35	66,5	99,5
Nuthe-Urstromtal	12072312	Nuthe Wasser u. Abwasser GmbH	Luckenwalde	7.241	2.477	4.038	726	34,2	90,0
Rangsdorf	12072340	ZV KMS	Pramsdorf	8.977	4.996	3.981	0	55,7	100,0
Trebbin	12072426	WAZV Ludwigsfelde Stadt Trebbin ZV KMS	Glau Ludwigsfelde Trebbin	9.188	6.783	2.392	13	73,8	99,9
Zossen	12072477	Märkischer AWZV Stadt Zossen WAZV Ludwigsfelde ZV KMS	Ludwigsfelde Waßmannsdorf BWB Wünsdorf II-Waldstadt Wünsdorf III-Zossen	16.958	9.850	7.084	24	58,1	99,9

Landkreis Uckermark

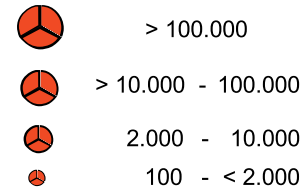
Kommunale Kläranlagen und Anschlussgrad der Gemeinden an zentrale Abwasserbehandlungsanlagen



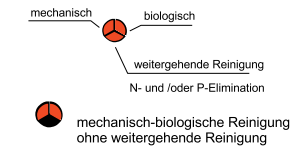
Kläranlagen

Schilda Name der Kläranlage

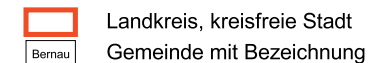
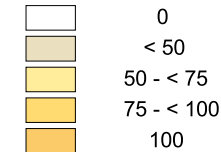
Größenklassen in Einwohnerwerten



Abwasserbehandlung



Anschlussgrad der Gemeinden an zentrale Abwasserbehandlungsanlagen in Prozent



Bearbeitung: Landesumweltamt Brandenburg, Abteilung ÖNW, Referat Ö4

Datengrundlage: Erhebung des Landesumweltamtes Brandenburg bei den Aufgabenträgern der Abwasserbeseitigung und Ergänzung der Wasserbehörden 2004/2005
Stand: 12/2003

Topografische Daten: Nutzung mit Genehmigung der Landesvermessung und Geobasisinformation Brandenburg, GB-G I/99
Stand: 12/2003

Kläranlagen des Landkreises Uckermark

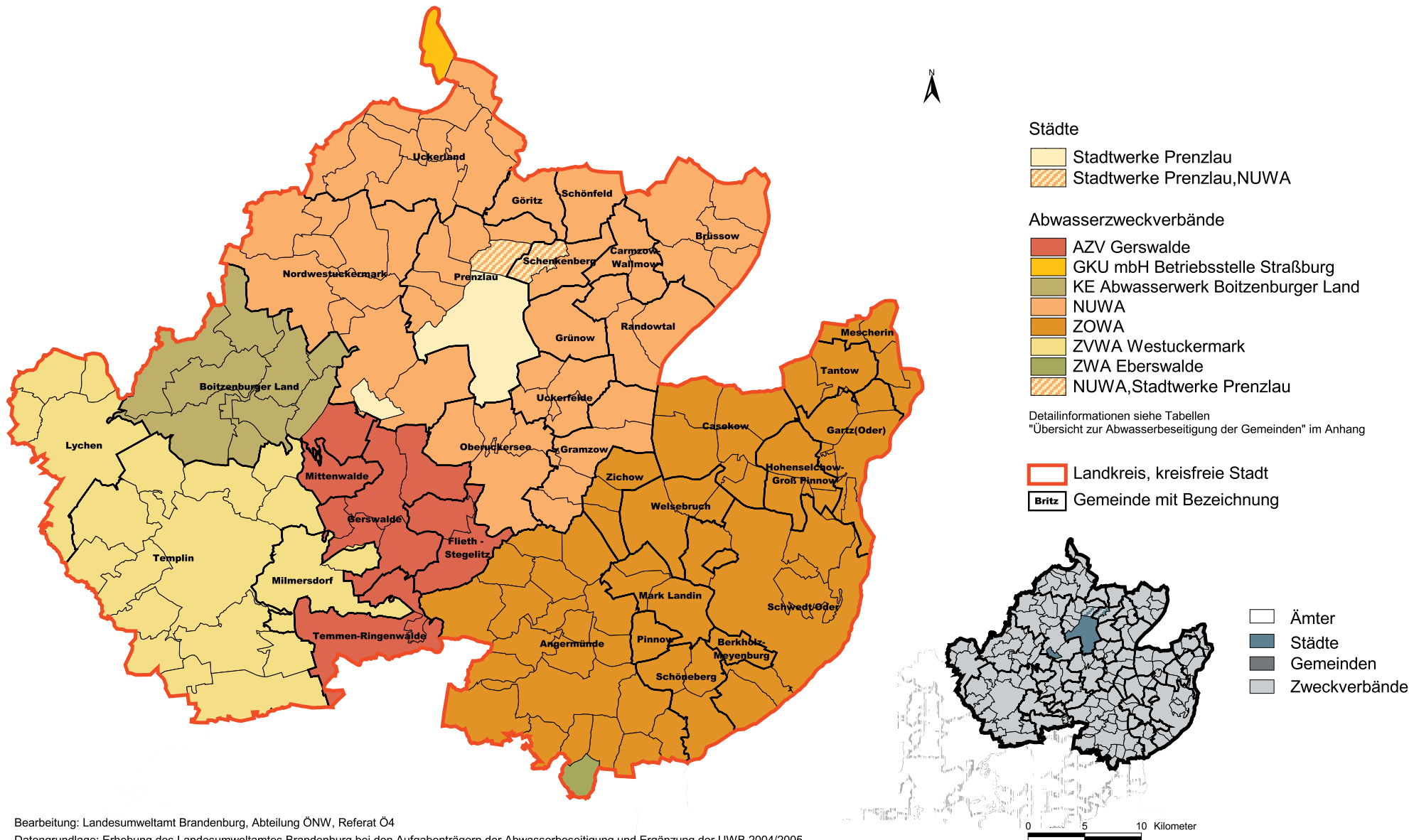
Name der Kläranlage	Lagekoordinaten (ETRS-89)		Art der Behandlung	Anforderungen eingehalten (Tabelle 1)	Jahr der letzten Modernisierung	Ausbaugröße (EW)	Einleitgewässer	Bearbeitungsgebiet nach WRRL
	Rechtswert	Hochwert						
Kläranlagen >10.000 - 100.000 EW								
Prenzlau	3423521	5908591	mbNP	Ja	1996	80.000	Ucker	Oder, Stettiner Haff
Schwedt	3449067	5878511	mbNP	Ja	1996	65.000	Schwedter Landgraben/HoFrieWa	Oder, Untere Oder
Templin	3397464	5883674	mbNP	Ja	2001	22.000	Schulzenfließ	Elbe, Obere Havel
Angermünde	3431617	5875040	mbNP	Ja	2001	20.000	Wolfswinkelgraben	Oder, Untere Oder
Kläranlagen 2.000-10.000 EW								
Gerswalde	3417585	5890990	mbNP	Ja	1993	10.000	Stierngraben /Oberueckersee	Oder, Stettiner Haff
Lychen	3387950	5895379	mbNP	Ja	2001	8.000	Großer Lychensee	Elbe, Obere Havel
Gartz	3460034	5896755	mbNP	Ja	1995	6.000	West-Oder	Oder, Untere Oder
Passow	3441219	5889342	mbN	Ja	1988	3.100	Holzgraben zur Welse	Oder, Untere Oder
Greiffenberg	3431193	5883691	mb	Ja	2003	2.400	L18	Oder, Untere Oder
Milmersdorf	3408555	5885710	mb	Ja	2001	2.000	Mühlenbach	Elbe, Obere Havel
Kläranlagen 100 -< 2.000 EW								
Casekow	3447367	5896426	mbN	Ja	2002	1.750	Landgraben Casekow	Oder, Untere Oder
Boitzenburg	3407270	5902772	mb	Ja	1999	1.600	Strom	Oder, Stettiner Haff
Fürstenwerder	3406359	5916816	mbNP	Ja	2001	1.500	Feuchtgebiet Erbswerder	Oder, Stettiner Haff
Funkenhagen/Thomsdorf	3398386	5905646	mbN	Ja	1999	1.250	LV 82	Oder, Stettiner Haff
Hardenbeck	3404147	5902068	mb	Ja	1990	1.000	Zulauf Schumellensee	Oder, Stettiner Haff
Brüssow	3442393	5917301	mbN	Ja	1999	1.000	Brüssower Seegraben	Oder, Stettiner Haff
Schönermark UM	3413597	5910509	mbN	Ja	1980	950	Quillow	Oder, Stettiner Haff
Dedelow	3420194	5912733	mb	Ja	1992	880	Quillow	Oder, Stettiner Haff
Gollmitz UM	3414886	5905453	mbNP	Ja	1980	830	Strom	Oder, Stettiner Haff
Warnitz	3424889	5893529	mbNP	Ja	1981	830	Oberueckersee	Oder, Stettiner Haff
Herzfelde	3405965	5895523	mb	Ja	1992	800	Vorsperre - Trebowsee	Elbe, Obere Havel
Gramzow	3434023	5896646	mbN	Ja	1996	700	Kantorsee	Oder, Untere Oder

Kläranlagen des Landkreises Uckermark

Name der Kläranlage	Lagekoordinaten (ETRS-89)		Art der Behandlung	Anforderungen eingehalten (Tabelle 1)	Jahr der letzten Modernisierung	Ausbaugröße		Bearbeitungsgebiet nach WRRL
	Rechtswert	Hochwert				(EW)	Einleitgewässer	
Frauenhagen	3436133	5882554	mb	Ja	1991	600	Welse	Oder, Untere Oder
Stolpe	3440389	5870696	mbN	Ja	1998	600	Graben 56	Oder, Untere Oder
Klockow	3434363	5916638	mb	Ja	1972	550	Dauergraben	Oder, Stettiner Haff
Wilsickow	3424277	5926566	mb	Ja	1990	535	Strasburger Mühlgraben	Oder, Stettiner Haff
Schmölln	3440391	5905382	mbN	Ja	1976	500	Südliche Randow	Oder, Untere Oder
Stegelitz	3423639	5887579	mb	Ja	1995	500	Feuchtgebiet mit Verb z. kl. Ucker	Oder, Stettiner Haff
Buchenhain	3402965	5908101	mbN	Ja	1998	500	Vorflut zum Salzbach	Oder, Stettiner Haff
Göritz	3427436	5918430	mb	Ja	1993	480	Ücker	Oder, Stettiner Haff
Grünow	3430469	5907299	mbN	Ja	1982	400	Grünower See	Oder, Stettiner Haff
Lübbenow	3421134	5923197	mb	Ja	1979	300	Kleine Randow	Oder, Stettiner Haff
Schwaneberg	3442015	5908314	mb	Ja	1992	300	L 232	Oder, Stettiner Haff
Wichmannsdorf	3409662	5900170	mb	Ja	1993	300	Strom	Elbe, Obere Havel
Polßen	3431795	5891238	mbN	Ja	2000	280	Hasselgraben	Oder, Untere Oder
Wallmow	3440123	5910894	mb	Ja	1990	260	LV 37	Oder, Stettiner Haff
Naugarten	3411974	5907576	mbN	Ja	1997	240	L 104 zum Strom	Oder, Stettiner Haff
Strehlow (Potzlow)	3422902	5898614	mb	Ja	1990	230	Binnenvorfluter	Oder, Stettiner Haff
Lindenhagen	3417672	5900334	mb	Ja	1990	220	Sternhagener See	Oder, Stettiner Haff
Holzendorf	3418322	5915813	mbN	Ja	1982	200	L 151	Oder, Stettiner Haff
Wollin	3438213	5903763	mbN	Ja	1996	200	L 211 zum Mühlenfließ	Oder, Untere Oder
Gneisenau	3414060	5921494	mb	Ja	1999	200	Fließgewässer Köhntopp	Oder, Stettiner Haff
Jakobshagen	3403810	5896614	mb	Ja	1975	150	Vorflut - zum Warthe-See	Elbe, Obere Havel

Landkreis Uckermark

Aufgabenträger der Abwasserbeseitigungspflicht



Bearbeitung: Landesumweltamt Brandenburg, Abteilung ÖNW, Referat Ö4
 Datengrundlage: Erhebung des Landesumweltamtes Brandenburg bei den Aufgabenträgern der Abwasserbeseitigung und Ergänzung der UWB 2004/2005
 Stand: 12/2003
 Topografische Daten: Nutzung mit Genehmigung der Landesvermessung und Geobasisinformation Brandenburg, GB-G I/99
 Landkreise- und Gemeindegrenzen: Stand: 12/2003; Ortsteilgrenzen: Stand: 12/1999

Übersicht zur Abwasserbeseitigung der Gemeinden des Landkreises Uckermark

Gemeinden	GKZ	Abwasserbeseitigungs- pflichtige(r)	Anschluss an Kläranlage(n)	Einwohner- zahl 12/2003	Anzahl der Einwohner, die ihr Abwasser mittels			Anschlussgrad an	
					Fortleitung im Kanal zur KA entsorgen	Sammelgrube mobil zur KA entsorgen	Kleinklä- anlage entsorgen	Kanalisation %	zentrale Kläranlage %
Angermünde	12073008	ZWA Eberswalde ZOWA	Angermünde Frauenhagen Lunow Greiffenberg Stolpe	15.755	10.208	4.939	608	64,8	96,1
Berkholz-Meyenburg	12073032	ZOWA	Schwedt	1.214	1.199	15	0	98,8	100,0
Boitzenburger Land	12073069	AZV Gerswalde KE Abwasserwerk Boitzenb. Land	Boitzenburg Funkenhagen/Thomsdorf Gerswalde Hardenbeck Jakobshagen Wichmannsdorf Buchenhain	4.270	2.702	1.504	64	63,3	98,5
Brüssow	12073085	NUWA	Brüssow	2.437	897	1.508	32	36,8	98,7
Carmzow-Wallmow	12073093	NUWA	Wallmow	741	180	524	37	24,3	95,0
Casekow	12073097	ZOWA	Gartz Casekow	2.452	763	1.678	11	31,1	99,6
Flieth-Stegelitz	12073157	AZV Gerswalde	Gerswalde Stegelitz	725	646	72	7	89,1	99,0
Gartz (Oder)	12073189	ZOWA	Gartz	2.654	2.097	491	66	79,0	97,5
Gerswalde	12073201	AZV Gerswalde	Gerswalde	1.889	1.279	590	20	67,7	98,9
Göritz	12073216	NUWA	Göritz	882	193	637	52	21,9	94,1
Gramzow	12073225	NUWA	Gramzow Polßen	2.145	849	1.277	19	39,6	99,1
Grünow	12073261	NUWA	Grünow	1.031	63	931	37	6,1	96,4
Hohenselchow-Groß Pinnow	12073309	ZOWA	Gartz	903	0	896	7	0,0	99,2

Übersicht zur Abwasserbeseitigung der Gemeinden des Landkreises Uckermark

Gemeinden	GKZ	Abwasserbeseitigungs- pflichtige(r)	Anschluss an Kläranlage(n)	Einwohner- zahl 12/2003	Anzahl der Einwohner, die ihr Abwasser mittels			Anschlussgrad an	
					Fortleitung im Kanal zur KA entsorgen	Sammelgrube mobil zur KA entsorgen	Kleinklär- anlage entsorgen	Kanalisation %	zentrale Kläranlage %
Lychen	12073384	ZVWA Westuckermark	Lychen	3.943	3.138	800	5	79,6	99,9
Mark Landin	12073386	ZOWA	Passow Schwedt Gubin (Polen)	1.181	547	602	32	46,3	97,3
Mescherin	12073393	ZOWA	Gartz	800	0	750	50	0,0	93,8
Milmersdorf	12073396	ZVWA Westuckermark	Milmersdorf	1.837	1.515	322	0	82,5	100,0
Mittenwalde	12073404	AZV Gerswalde	Gerswalde	494	120	372	2	24,3	99,6
Nordwestuckermark	12073429	NUWA	Fürstenwerder Gollmitz UM Holzendorf Lindenhagen Naugarten Prenzlau Schönermark UM	5.335	2.970	2.296	69	55,7	98,7
Oberuckersee	12073430	NUWA	Strehlow (Potslow) Warnitz	1.971	562	1.337	72	28,5	96,3
Pinnow	12073440	ZOWA	Schwedt	938	930	8	0	99,1	100,0
Prenzlau	12073452	NUWA Stadtwerke Prenzlau	Dedelow Prenzlau	21.341	18.731	2.578	32	87,8	99,9
Randowtal	12073458	NUWA	Schmölln	1.101	397	684	20	36,1	98,2
Schenkenberg	12073490	NUWA	Prenzlau	707	0	703	4	0,0	99,4
Schöneberg	12073505	ZOWA	Schwedt	975	0	884	91	0,0	90,7
Schönfeld	12073520	NUWA	Klockow	734	446	271	17	60,8	97,7
Schwedt/Oder	12073532	ZOWA	Schwedt	38.691	36.826	1.706	159	95,2	99,6
Tantow	12073565	ZOWA	Gartz	795	459	328	8	57,7	99,0

Übersicht zur Abwasserbeseitigung der Gemeinden des Landkreises Uckermark

Gemeinden	GKZ	Abwasserbeseitigungs- pflichtige(r)	Anschluss an Kläranlage(n)	Einwohner- zahl 12/2003	Anzahl der Einwohner, die ihr Abwasser mittels			Anschlussgrad an	
					Fortleitung im Kanal zur KA entsorgen	Sammelgrube mobil zur KA entsorgen	Kleinklär- anlage entsorgen	Kanalisation %	zentrale Kläranlage %
Temmen-Ringenwalde	12073569	AZV Gerswalde	Gerswalde	757	0	752	5	0,0	99,3
Templin	12073572	ZVWA Westuckermark	Gerswalde Herzfelde Templin	17.773	13.892	3.779	102	78,2	99,4
Uckerfelde	12073578	NUWA	Gramzow	1.085	0	1.019	66	0,0	93,9
Uckerland	12073579	NUWA GKU mbH Straßburg	Gneisenau Lübbenow Prenzlau Wilsickow Straßburg (MV)	3.487	839	2.613	35	24,1	99,0
Welsebruch	12073603	ZOWA	Passow	1.724	838	748	138	48,6	92,0
Zichow	12073645	ZOWA	Passow	644	0	582	62	0,0	90,4

**Ministerium für Ländliche Entwicklung,
Umwelt und Verbraucherschutz
des Landes Brandenburg**

Referat Presse- und Öffentlichkeitsarbeit

Heinrich-Mann-Allee 103

14473 Potsdam

Telefon: 0331/866-7017

Fax: 0331/866 -7018

Internet: www.mluv.brandenburg.de

E-Mail: pressestelle@mluv.brandenburg.de

