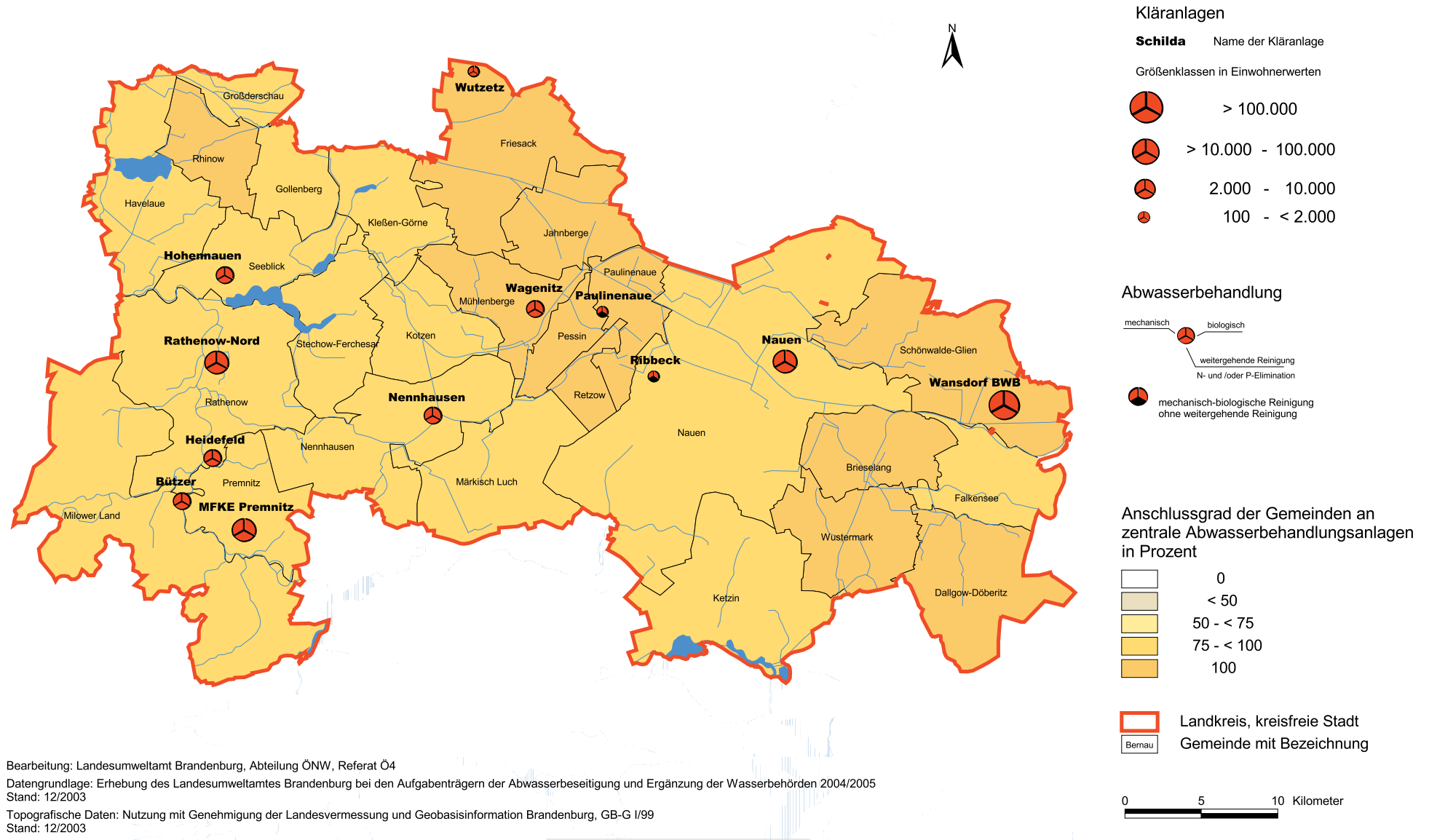


Landkreis Havelland

Kommunale Kläranlagen und Anschlussgrad der Gemeinden an zentrale Abwasserbehandlungsanlagen

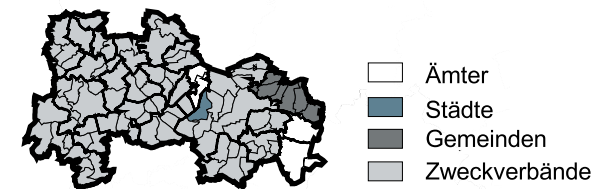


Kläranlagen des Landkreises Havelland

Name der Kläranlage	Lagekoordinaten (ETRS-89)		Art der Behandlung	Anforderungen eingehalten (Tabelle 1)	Jahr der letzten Modernisierung	Ausbaugröße (EW)	Einleitgewässer	Bearbeitungsgebiet nach WRRL
	Rechtswert	Hochwert						
Kläranlagen > 100.000 EW								
Wansdorf BWB	3370768	5831410	mbNP	Ja	1998	270.000	Graben in den Havelkanal	Elbe, Untere Havel
Kläranlagen >10.000 - 100.000 EW								
Rathenow-Nord	3319296	5834204	mbNP	Ja	1997	36.000	Havel	Elbe, Untere Havel
Nauen	3356477	5834267	mbNP	Ja	2000	14.500	Bärhorstgraben	Elbe, Untere Havel
MFKE Premnitz	3321082	5823250	mbNP	Ja	2003	10.300	Havel bei Döberitz km 88,8	Elbe, Untere Havel
Kläranlagen 2.000-10.000 EW								
Hohennauen	3319885	5839925	mbN	Ja	1993	8.500	Landwirtschaftl. Graben	Elbe, Untere Havel
Wagenitz	3340179	5837718	mbN	Ja	2001	5.000	Großer Havell. Hauptkanal	Elbe, Untere Havel
Nennhausen	3333484	5830741	mbN	Ja	1992	5.000	Mündung Erster Flügelgraben	Elbe, Untere Havel
Bützer	3317077	5825139	mbN	Ja	1992	5.000	Havel, linkes Ufer	Elbe, Untere Havel
Heidefeld	3319086	5827958	mbN	Ja	1993	4.700	Havel, rechtes Ufer	Elbe, Untere Havel
Kläranlagen 100 -< 2.000 EW								
Paulinenaue	3344625	5837537	mb	Ja	1998	1.000	Vorfluter zum Hvl Hauptkanal	Elbe, Untere Havel
Wutzetz	3336204	5853265	mbN	Ja	2001	500	Örtlicher Vorfluter	Elbe, Rhin
Ribbeck	3347982	5833310	mb	Ja	2001	450	Wiesengraben	Elbe, Untere Havel

Landkreis Havelland

Aufgabenträger der Abwasserbeseitigungspflicht



Bearbeitung: Landesumweltamt Brandenburg, Abteilung ÖNW, Referat Ö4

Datengrundlage: Erhebung des Landesumweltamtes Brandenburg bei den Aufgabenträgern der Abwasserbeseitigung und Ergänzung der Wasserbehörden 2004/2005
Stand: 12/2003

Topografische Daten: Nutzung mit Genehmigung der Landesvermessung und Geobasisinformation Brandenburg, GB-G I/99
Landkreise- und Gemeindegrenzen: Stand: 12/2003; Ortsteilgrenzen: Stand: 12/1999

0 5 10 Kilometer

Übersicht zur Abwasserbeseitigung der Gemeinden des Landkreises Havelland

Gemeinden	GKZ	Abwasserbeseitigungs- pflichtige(r)	Anschluss an Kläranlage(n)	Einwohner- zahl 12/2003	Anzahl der Einwohner, die ihr Abwasser mittels			Anschlussgrad an	
					Fortleitung im Kanal zur KA entsorgen	Sammelgrube mobil zur KA entsorgen	Kleinklär- anlage entsorgen	Kanalisation %	zentrale Kläranlage %
Brieselang	12063036	WAV Havelland	Roskow	10.067	7.967	2.100	0	79,1	100,0
Dallgow-Döberitz	12063056	Gemeinde Dallgow-Döberitz	Wansdorf BWB Ruhleben BWB (Berlin)	7.094	5.485	1.609	0	77,3	100,0
Falkensee	12063080	Stadt Falkensee	Wansdorf BWB	36.829	24.414	12.154	261	66,3	99,3
Friesack	12063088	ZV Havelländisches Luch	Wagenitz Wutzetz	2.859	2.380	479	0	83,2	100,0
Gollenberg	12063094	WAV Rathenow	Hohennauen	467	0	451	16	0,0	96,6
Großderschau	12063112	WAV Rathenow	Hohennauen	558	0	551	7	0,0	98,7
Havelaue	12063134	WAV Rathenow	Hohennauen	1.014	0	994	20	0,0	98,0
Jahnberge	12063142	ZV Havelländisches Luch	Wagenitz	801	233	568	0	29,1	100,0
Ketzin	12063148	WAV Havelland	Roskow	6.503	6.156	341	6	94,7	99,9
Kleßen-Görne	12063161	WAV Rathenow	Hohennauen	442	0	426	16	0,0	96,4
Kotzen	12063165	WAV Rathenow	Nennhausen	650	0	621	29	0,0	95,5
Märkisch Luch	12063186	WAV Rathenow	Nennhausen	1.376	0	1.284	92	0,0	93,3
Milower Land	12063189	WAV Rathenow	Bützer Pritzerbe Sydow (Sachsen-Anhalt)	4.994	1.506	3.445	43	30,2	99,1
Mühlenberge	12063202	ZV Havelländisches Luch	Wagenitz	824	41	783	0	5,0	100,0
Nauen	12063208	WAV Havelland Stadt Nauen	Nauen Ribbeck Roskow	16.774	14.359	2.308	107	85,6	99,4
Nennhausen	12063212	WAV Rathenow	Nennhausen	2.119	977	1.113	29	46,1	98,6
Paulinenaue	12063228	Amt Friesack	Paulinenaue Wagenitz	1.337	871	466	0	65,1	100,0

Übersicht zur Abwasserbeseitigung der Gemeinden des Landkreises Havelland

Gemeinden	GKZ	Abwasserbeseitigungs- pflichtige(r)	Anschluss an Kläranlage(n)	Einwohner- zahl 12/2003	Anzahl der Einwohner, die ihr Abwasser mittels			Anschlussgrad an	
					Fortleitung im Kanal zur KA entsorgen	Sammelgrube mobil zur KA entsorgen	Kleinklä- anlage entsorgen	Kanalisation %	zentrale Kläranlage %
Pessin	12063240	ZV Havelländisches Luch	Wagenitz	693	0	693	0	0,0	100,0
Premnitz	12063244	WAV Rathenow	Heidefeld MFKE Premnitz	10.295	8.692	1.584	19	84,4	99,8
Rathenow	12063252	WAV Rathenow	Bützer Hohennauen Rathenow-Nord	27.558	25.500	1.996	62	92,5	99,8
Retzow	12063256	ZV Havelländisches Luch	Wagenitz	602	0	602	0	0,0	100,0
Rhinow	12063260	WAV Rathenow	Hohennauen	1.967	1.797	170	0	91,4	100,0
Schönwalde-Glien	12063273	Gemeindeverw. Seddiner See	Wansdorf BWB	8.131	5.690	2.441	0	70,0	100,0
Seeblick	12063274	WAV Rathenow	Hohennauen	1.007	531	470	6	52,7	99,4
Stechow-Ferchesar	12063293	WAV Rathenow	Hohennauen	922	366	550	6	39,7	99,3
Wustermark	12063357	WAV Havelland	Roskow	7.445	7.068	377	0	94,9	100,0

Landkreis Märkisch-Oderland

Kommunale Kläranlagen und Anschlussgrad der Gemeinden an zentrale Abwasserbehandlungsanlagen



Bearbeitung: Landesumweltamt Brandenburg, Abteilung ÖNW, Referat Ö4

Datengrundlage: Erhebung des Landesumweltamtes Brandenburg bei den Aufgabenträgern der Abwasserbeseitigung und Ergänzung der Wasserbehörden 2004/2005
Stand: 12/2003

Topografische Daten: Nutzung mit Genehmigung der Landesvermessung und Geobasisinformation Brandenburg, GB-G I/99
Stand: 12/2003

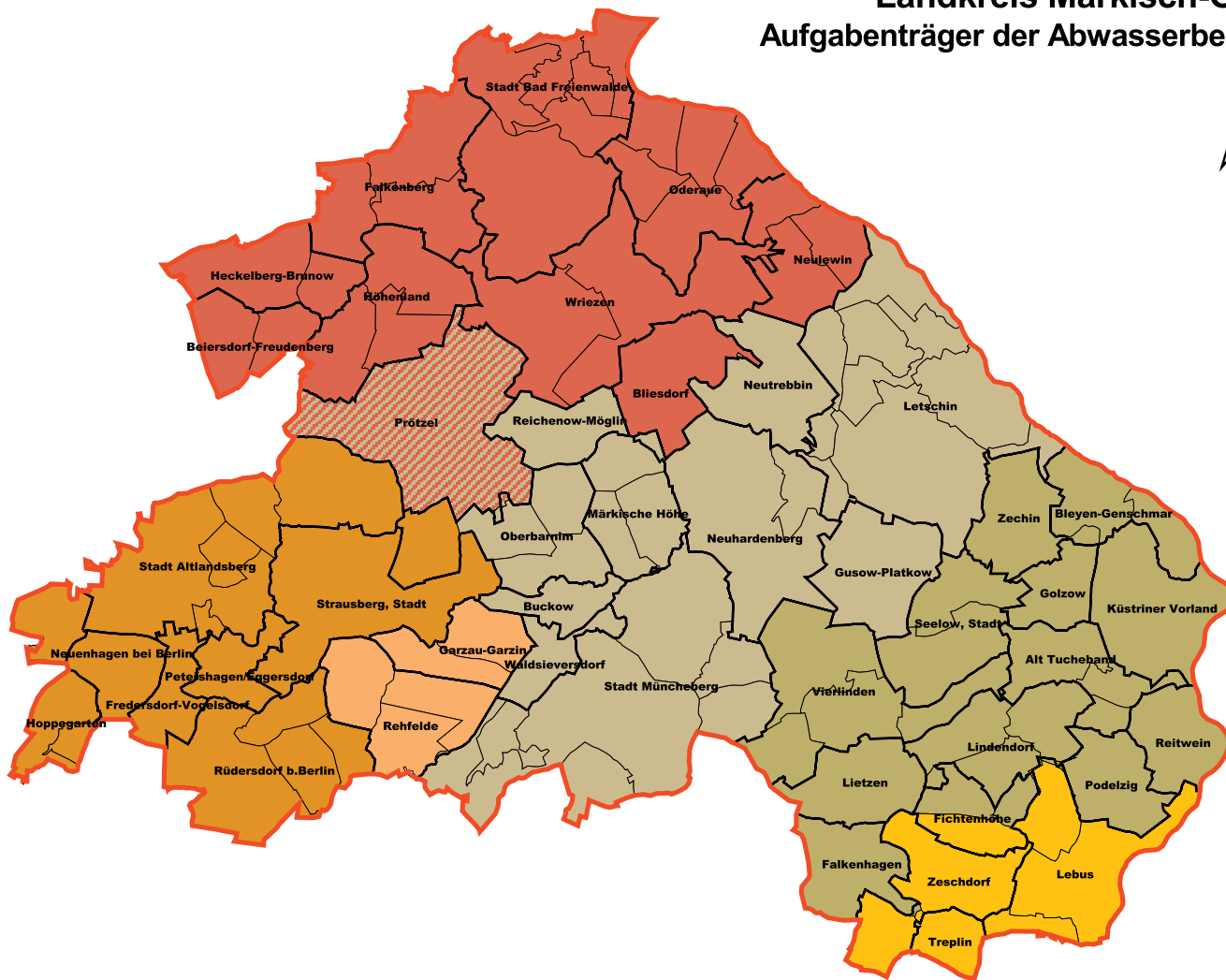
0 5000 10000 Meter

Kläranlagen des Landkreises Märkisch-Oderland

Name der Kläranlage	Lagekoordinaten (ETRS-89)		Art der Behandlung	Anforderungen eingehalten (Tabelle 1)	Jahr der letzten Modernisierung	Ausbaugröße (EW)	Einleitgewässer	Bearbeitungsgebiet nach WRRL
	Rechtswert	Hochwert						
Kläranlagen > 100.000 EW								
Münchehofe BWB	3408951	5816318	mbNP	Ja	2000	286.000	Neuenhagener Mühlenfließ	Elbe, Untere Spree 2
Kläranlagen >10.000 - 100.000 EW								
Wriezen	3442251	5842287	mbNP	Ja	1993	36.000	Friedländer Strom	Oder, Untere Oder
Altfriedland	3445352	5832695	mbNP	Ja	1995	22.500	Friedländer Strom	Oder, Untere Oder
Seelow	3458893	5821589	mbNP	Ja	1994	17.500	Seelake	Oder, Untere Oder
Manschnow	3470977	5823587	mbNP	Ja	1995	15.000	Manschnower Alte Oder	Oder, Untere Oder
Kläranlagen 2.000-10.000 EW								
Lebus	3469427	5809540	mbNP	Ja	2001	4.960	Oder	Oder, Mittlere Oder
Hohenwutzen	3439798	5855393	mbN	Ja	1995	3.500	Oder, Strom-km 662,77	Oder, Untere Oder
Rehfelde	3425796	5819465	mbNP	Ja	1996	3.400	Langer Graben	Elbe, Untere Spree 2
Kläranlagen 100 -< 2.000 EW								
Garzau	3427523	5820094	mbNP	Ja	2000	1.500	Zinndorfer Mühlenfließ	Elbe, Untere Spree 2
Prädikow	3433285	5831157	mb	Ja	1991	1.000	Sophienfließ	Oder, Untere Oder
Gusow	3456692	5824964	mbN	Ja	1999	600	Gusower Alte Oder	Oder, Untere Oder
Bollersdorf	3435087	5826381	mbN	Ja	1994	600	Pfuhl	Oder, Untere Oder
Groß Neuendorf	3460386	5837983	mbN	Ja	1994	500	Strom Oder	Oder, Untere Oder
Eggersdorf/Müncheberg	3438612	5814931	mb	Ja	1991	500	Grundwasser	Elbe, Untere Spree 2
Hoppegarten	3433468	5815525	mbN	Ja	1996	200	Hoppegartener Fließ	Elbe, Untere Spree 2
Pritzhagen	3439699	5825904	mb	Ja	1996	120	Stöbber	Oder, Untere Oder

Landkreis Märkisch-Oderland

Aufgabenträger der Abwasserbeseitigungspflicht



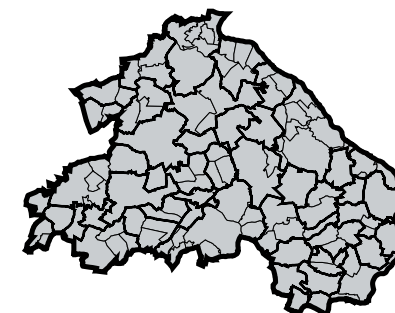
Abwasserzweckverbände

- TAV Oderbruch-Barnim
- WAZV Lebus
- WAZV Seelow
- WAZV Strausberg Süd-Ost
- WV Märkische Schweiz
- WV Strausberg-Erkner
- TAV Oderbruch-Barnim, WV Märkische Schweiz

Detailinformationen siehe Tabellen
"Übersicht zur Abwasserbeseitigung der Gemeinden" im Anhang

- Landkreis, kreisfreie Stadt
- Britz

- Ämter
- Städte
- Gemeinden
- Zweckverbände



Bearbeitung: Landesumweltamt Brandenburg, Abteilung ÖNW, Referat Ö4

Datengrundlage: Erhebung des Landesumweltamtes Brandenburg bei den Aufgabenträgern der Abwasserbeseitigung und Ergänzung der Wasserbehörden 2004/2005
Stand: 12/2003

Topografische Daten: Nutzung mit Genehmigung der Landesvermessung und Geobasisinformation Brandenburg, GB-G I/99

Landkreise- und Gemeindegrenzen: Stand: 12/2003; Ortsteilgrenzen: Stand: 12/1999

Übersicht zur Abwasserbeseitigung der Gemeinden des Landkreises Märkisch-Oderland

Gemeinden	GKZ	Abwasserbeseitigungs- pflichtige(r)	Anschluss an Kläranlage(n)	Einwohner- zahl 12/2003	Anzahl der Einwohner, die ihr Abwasser mittels			Anschlussgrad an	
					Fortleitung im Kanal zur KA entsorgen	Sammelgrube mobil zur KA entsorgen	Kleinklär- anlage entsorgen	Kanalisation %	zentrale Kläranlage %
Alt Tucheband	12064009	WAZV Seelow	Manschnow Seelow	1.015	444	518	53	43,7	94,8
Altlandsberg, Stadt	12064029	WV Strausberg-Erkner	Münchehofe BWB Werneuchen	8.494	7.442	1.007	45	87,6	99,5
Bad Freienwalde (Oder), Stad	12064044	TAV Oderbruch-Barnim	Hohenwutzen Wriezen	13.310	11.303	1.773	234	84,9	98,2
Beiersdorf-Freudenberg	12064053	TAV Oderbruch-Barnim	Wriezen	648	0	619	29	0,0	95,5
Bleyen-Genschmar	12064057	WAZV Seelow	Manschnow	581	0	572	9	0,0	98,5
Bliesdorf	12064061	TAV Oderbruch-Barnim WV Märkische Schweiz	Altfriedland Wriezen	1.268	639	615	14	50,4	98,9
Buckow	12064084	WV Märkische Schweiz	Altfriedland	1.655	1.506	87	62	91,0	96,3
Falkenberg	12064125	TAV Oderbruch-Barnim	Wriezen	2.486	1.605	817	64	64,6	97,4
Falkenhagen	12064128	WAZV Seelow	Seelow	746	633	95	18	84,9	97,6
Fichtenhöhe	12064130	WAZV Seelow WAZV Lebus	Seelow Lebus	578	0	523	55	0,0	90,5
Fredersdorf-Vogelsdorf	12064136	WV Strausberg-Erkner	Münchehofe BWB	12.000	9.696	2.279	25	80,8	99,8
Garzau-Garzin	12064153	WAZV Strausberg Süd-Ost	Garzau	500	349	148	3	69,8	99,4
Golzow	12064172	WAZV Seelow	Manschnow	973	874	87	12	89,8	98,8
Gusow-Platkow	12064190	WV Märkische Schweiz	Altfriedland Gusow	1.417	657	659	101	46,4	92,9
Heckelberg-Brunow	12064205	TAV Oderbruch-Barnim	Wriezen	839	500	307	32	59,6	96,2
Höhenland	12064222	TAV Oderbruch-Barnim	Wriezen	1.073	0	1.021	52	0,0	95,2
Hoppegarten	12064227	WV Strausberg-Erkner	Münchehofe BWB	13.958	13.385	555	18	95,9	99,9

Übersicht zur Abwasserbeseitigung der Gemeinden des Landkreises Märkisch-Oderland

Gemeinden	GKZ	Abwasserbeseitigungs- pflichtige(r)	Anschluss an Kläranlage(n)	Einwohner- zahl 12/2003	Anzahl der Einwohner, die ihr Abwasser mittels			Anschlussgrad an	
					Fortleitung im Kanal zur KA entsorgen	Sammelgrube mobil zur KA entsorgen	Kleinklär- anlage entsorgen	Kanalisation %	zentrale Kläranlage %
Küstriner Vorland	12064266	WAZV Seelow	Manschnow	3.096	2.643	424	29	85,4	99,1
Lebus	12064268	WAZV Lebus	Lebus	3.424	1.504	1.904	16	43,9	99,5
Letschin	12064274	WV Märkische Schweiz	Altfriedland Groß Neuendorf	5.057	1.748	3.012	297	34,6	94,1
Lietzen	12064288	WAZV Seelow	Seelow	808	735	69	4	91,0	99,5
Lindendorf	12064290	WAZV Seelow	Manschnow Seelow	1.603	907	669	27	56,6	98,3
Märkische Höhe	12064303	WV Märkische Schweiz	Altfriedland	684	526	153	5	76,9	99,3
Müncheberg, Stadt	12064317	WV Märkische Schweiz	Altfriedland Eggersdorf/Müncheberg Hoppegarten	7.499	5.871	1.496	132	78,3	98,2
Neuenhagen bei Berlin	12064336	WV Strausberg-Erkner	Münchehofe BWB	15.859	15.368	476	15	96,9	99,9
Neuhardenberg	12064340	WV Märkische Schweiz	Altfriedland	3.035	2.317	685	33	76,3	98,9
Neulewin	12064349	TAV Oderbruch-Barnim	Wriezen	1.104	0	1.045	59	0,0	94,7
Neutrebbin	12064365	WV Märkische Schweiz	Altfriedland	1.635	928	641	66	56,8	96,0
Oberbarnim	12064370	WV Strausberg-Erkner WV Märkische Schweiz	Altfriedland Bollersdorf Münchehofe BWB Pritzhagen	1.517	883	620	14	58,2	99,1
Oderau	12064371	TAV Oderbruch-Barnim	Wriezen	1.889	48	1.746	95	2,5	95,0
Petershagen/Eggersdorf	12064380	WV Strausberg-Erkner	Münchehofe BWB	12.563	10.274	2.244	45	81,8	99,6
Podelzig	12064388	WAZV Seelow	Manschnow	1.010	0	974	36	0,0	96,4
Prötzel	12064393	TAV Oderbruch-Barnim WV Märkische Schweiz	Prädikow Wriezen	1.234	563	649	22	45,6	98,2

Übersicht zur Abwasserbeseitigung der Gemeinden des Landkreises Märkisch-Oderland

Gemeinden	GKZ	Abwasserbeseitigungs- pflichtige(r)	Anschluss an Kläranlage(n)	Einwohner- zahl 12/2003	Anzahl der Einwohner, die ihr Abwasser mittels			Anschlussgrad an	
					Fortleitung im Kanal zur KA entsorgen	Sammelgrube mobil zur KA entsorgen	Kleinklär- anlage entsorgen	Kanalisation %	zentrale Kläranlage %
Rehfelde	12064408	WAZV Strausberg Süd-Ost	Rehfelde	4.510	2.610	1.864	36	57,9	99,2
Reichenow-Möglin	12064417	WV Märkische Schweiz	Altfriedland	649	0	616	33	0,0	94,9
Reitwein	12064420	WAZV Seelow	Manschnow	538	0	532	6	0,0	98,9
Rüdersdorf bei Berlin	12064428	WV Strausberg-Erkner	Münchehofe BWB	16.098	14.997	1.043	58	93,2	99,6
Seelow, Stadt	12064448	WAZV Seelow	Seelow	5.995	5.280	702	13	88,1	99,8
Strausberg, Stadt	12064472	WV Strausberg-Erkner	Münchehofe BWB	26.644	25.158	1.436	50	94,4	99,8
Treplin	12064480	WAZV Lebus	Lebus	438	0	438	0	0,0	100,0
Vierlinden	12064482	WAZV Seelow	Seelow	1.627	641	955	31	39,4	98,1
Waldsiefersdorf	12064484	WV Märkische Schweiz	Altfriedland	1.163	1.056	100	7	90,8	99,4
Wriezen	12064512	TAV Oderbruch-Barnim	Wriezen	8.250	7.682	488	80	93,1	99,0
Zechin	12064538	WAZV Seelow	Manschnow	812	0	781	31	0,0	96,2
Zeschdorf	12064539	WAZV Lebus	Lebus	1.447	0	1.328	119	0,0	91,8

Landkreis Oberhavel

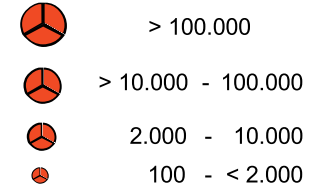
Kommunale Kläranlagen und Anschlussgrad der Gemeinden an zentrale Abwasserbehandlungsanlagen



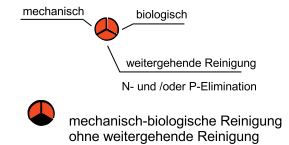
Kläranlagen

Schilda Name der Kläranlage

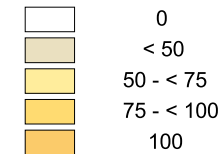
Größenklassen in Einwohnerwerten



Abwasserbehandlung



Anschlussgrad der Gemeinden an zentrale Abwasserbehandlungsanlagen in Prozent



Landkreis, kreisfreie Stadt
 Bernau Gemeinde mit Bezeichnung

Bearbeitung: Landesumweltamt Brandenburg, Abteilung ÖNW, Referat Ö4

Datengrundlage: Erhebung des Landesumweltamtes Brandenburg bei den Aufgabenträgern der Abwasserbeseitigung und Ergänzung der Wasserbehörden 2004/2005
 Stand: 12/2003

Topografische Daten: Nutzung mit Genehmigung der Landesvermessung und Geobasisinformation Brandenburg, GB-G I/99
 Stand: 12/2003

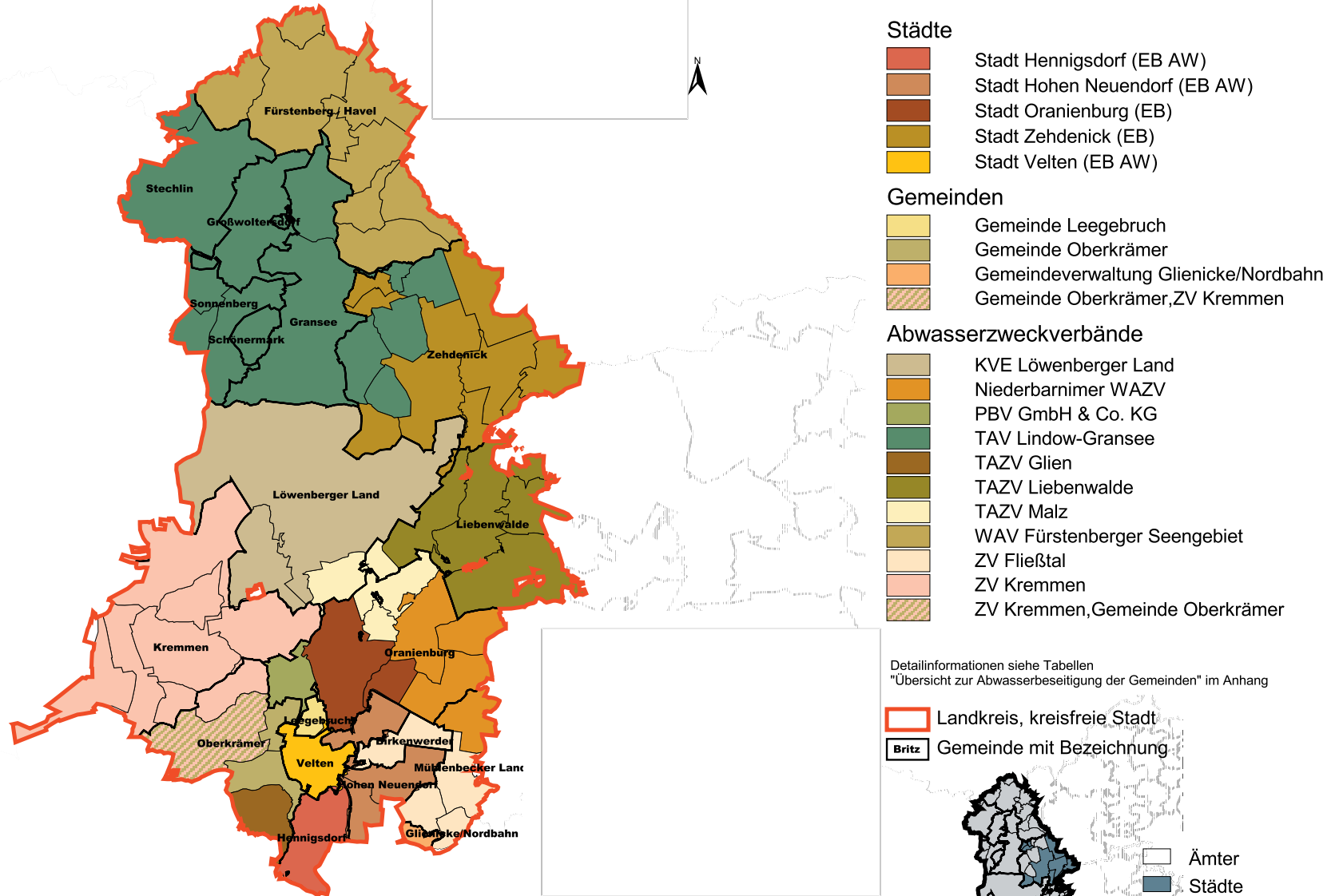


Kläranlagen des Landkreises Oberhavel

Name der Kläranlage	Lagekoordinaten (ETRS-89)		Art der Behandlung	Anforderungen eingehalten (Tabelle 1)	Jahr der letzten Modernisierung	Ausbaugröße (EW)	Einleitgewässer	Bearbeitungsgebiet nach WRRL
	Rechtswert	Hochwert						
Kläranlagen >10.000 - 100.000 EW								
Schönermark OHV	3373541	5876271	mbNP	Ja	2001	30.000	Nordumfluter	Elbe, Obere Havel
Fürstenberg/Bredereiche	3381211	5889758	mbNP	Ja	2000	16.500	Obere Havel	Elbe, Obere Havel
Zehdenick	3390242	5869849	mbNP	Ja	1996	15.000	Voßkanal	Elbe, Obere Havel
Liebenwalde	3392320	5856375	mbNP	Ja	1999	14.000	Malzer Kanal	Elbe, Obere Havel
Kläranlagen 2.000-10.000 EW								
Kremmen	3365990	5848820	mbNP	Ja	1994	10.000	Namenlosegr./Ruppiner Kanal	Elbe, Rhin
Grüneberg-Hallegraben	3381398	5858383	mbNP	Ja	2000	5.100	Hallegraben	Elbe, Obere Havel
Malz	3385141	5852173	mb	Nein	1997	5.000	Fließgraben	Elbe, Obere Havel
Neuglobsow	3369187	5889362	mbN	Ja	1997	2.500	Grundwasser	Elbe, Obere Havel
Kläranlagen 100 -< 2.000 EW								
Neuholland	3388950	5859518	mb	Ja	1991	800	Binnengraben in Neuholland	Elbe, Obere Havel
Kurtschlag	3397025	5873187	mb	Ja	2003	320	Grundwasser	Elbe, Obere Havel
Kappe	3395402	5870254	mb	Ja	2000	200	Döllnfließ	Elbe, Obere Havel
Hohenbruch	3373901	5851361	mbN	Ja	1997	180	Mittelgraben	Elbe, Obere Havel

Landkreis Oberhavel

Aufgabenträger der Abwasserbeseitigungspflicht



Bearbeitung: Landesumweltamt Brandenburg, Abteilung ÖNW, Referat Ö4

Datengrundlage: Erhebung des Landesumweltamtes Brandenburg bei den Aufgabenträgern der Abwasserbeseitigung und Ergänzung der Wasserbehörden 2004/2005
Stand: 12/2003

Topografische Daten: Nutzung mit Genehmigung der Landesvermessung und Geobasisinformation Brandenburg, GB-G I/99
Landkreise- und Gemeindegrenzen: Stand: 12/2003; Ortsteilgrenzen: Stand: 12/1999

Übersicht zur Abwasserbeseitigung der Gemeinden des Landkreises Oberhavel

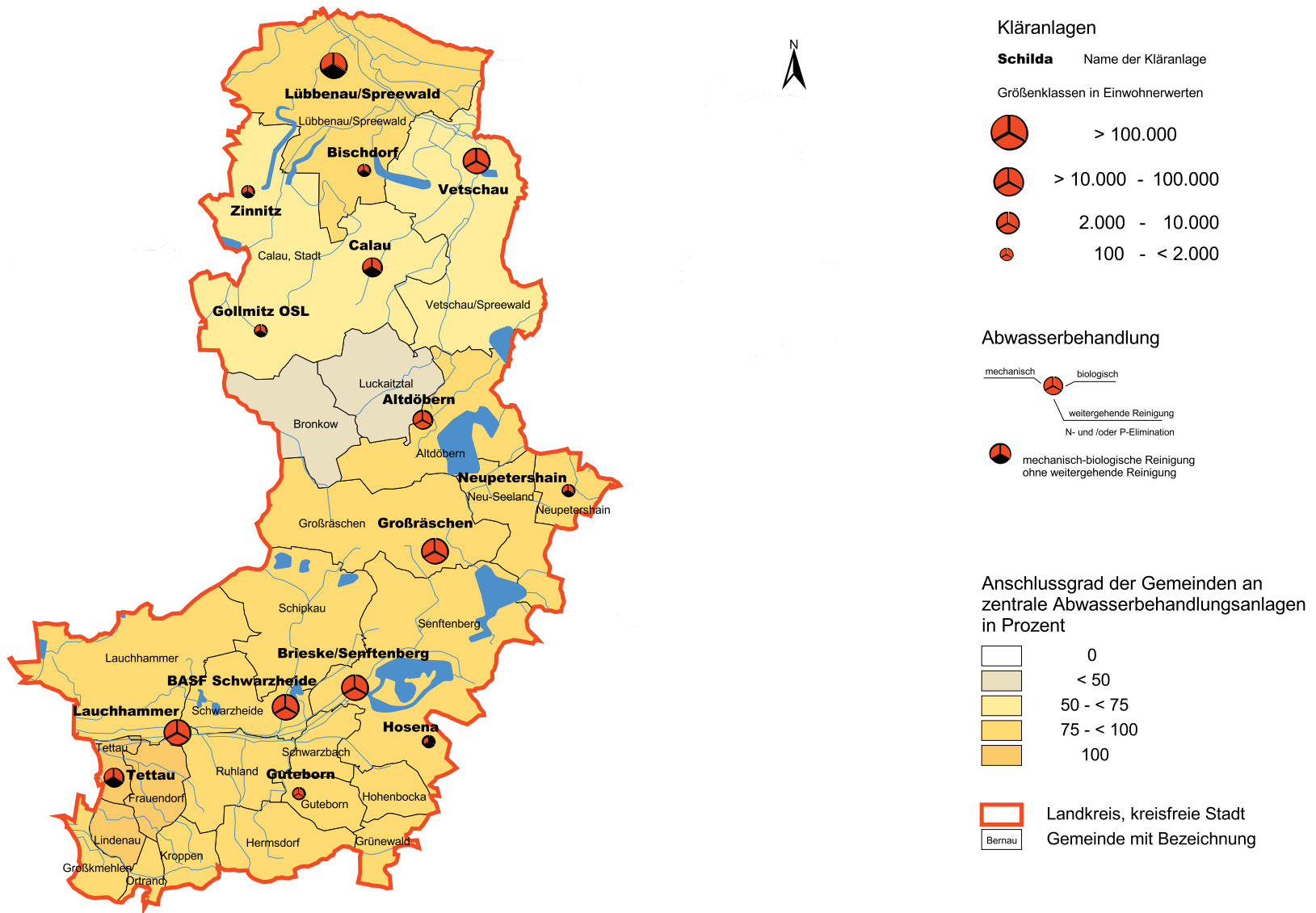
Gemeinden	GKZ	Abwasserbeseitigungs- pflichtige(r)	Anschluss an Kläranlage(n)	Einwohner- zahl 12/2003	Anzahl der Einwohner, die ihr Abwasser mittels			Anschlussgrad an	
					Fortleitung im Kanal zur KA entsorgen	Sammelgrube mobil zur KA entsorgen	Kleinklär- anlage entsorgen	Kanalisation %	zentrale Kläranlage %
Birkenwerder	12065036	ZV Fließtal	Schönerlinde BWB	6.961	6.065	894	2	87,1	100,0
Fürstenberg/Havel	12065084	WAV Fürstenberger Seengebiet	Fürstenberg/Bredereiche	6.870	5.835	971	64	84,9	99,1
Glienicke/Nordbahn	12065096	Gemeindeverw. Glienicke/Nordbahn	Schönerlinde BWB	8.929	8.560	369	0	95,9	100,0
Gransee	12065100	TAV Lindow-Gransee	Schönermark OHV	6.578	4.918	1.650	10	74,8	99,8
Großwoltersdorf	12065117	TAV Lindow-Gransee	Schönermark OHV	990	594	381	15	60,0	98,5
Hennigsdorf	12065136	Stadt Hennigsdorf (EB AW)	Wansdorf BWB	26.282	26.134	148	0	99,4	100,0
Hohen Neuendorf	12065144	Stadt Hohen Neuendorf	Wansdorf BWB Ruhleben BWB (Berlin)	21.168	21.063	105	0	99,5	100,0
Kremmen	12065165	ZV Kremmen	Hohenbruch Kremmen	7.437	5.282	2.076	79	71,0	98,9
Leegebruch	12065180	Gemeinde Leegebruch (EB AW)	Wansdorf BWB	6.521	6.499	22	0	99,7	100,0
Liebenwalde	12065193	TAZV Liebenwalde TAZV Malz	Liebenwalde Malz Neuholland	4.661	3.957	632	72	84,9	98,5
Löwenberger Land	12065198	TAZV Malz KVE Löwenberger Land	Grüneberg-Hallegraben Malz	8.457	4.515	3.934	8	53,4	99,9
Mühlenbecker Land	12065225	ZV Fließtal Niederbarnimer WAZV	Schönerlinde BWB	11.878	8.026	3.588	264	67,6	97,8
Oberkrämer	12065251	Gemeinde Oberkrämer TAZV Glien ZV Kremmen	Kremmen Wansdorf BWB	10.298	8.865	1.426	7	86,1	99,9
Oranienburg	12065256	TAZV Malz Niederbarnimer WAZV PBV GmbH & Co. KG Stadt Oranienburg (EB)	Liebenwalde Malz Wansdorf BWB	40.593	34.405	6.051	137	84,8	99,7

Übersicht zur Abwasserbeseitigung der Gemeinden des Landkreises Oberhavel

Gemeinden	GKZ	Abwasserbeseitigungs- pflichtige(r)	Anschluss an Kläranlage(n)	Einwohner- zahl 12/2003	Anzahl der Einwohner, die ihr Abwasser mittels			Anschlussgrad an	
					Fortleitung im Kanal zur KA entsorgen	Sammelgrube mobil zur KA entsorgen	Kleinklär- anlage entsorgen	Kanalisation %	zentrale Kläranlage %
Schönermark	12065276	TAV Lindow-Gransee	Schönermark OHV	521	515	6	0	98,8	100,0
Sonnenberg	12065301	TAV Lindow-Gransee	Schönermark OHV	938	574	360	4	61,2	99,6
Stechlin	12065310	TAV Lindow-Gransee	Neuglobsow	1.357	1.062	288	7	78,3	99,5
Velten	12065332	Stadt Velten (EB AW)	Wansdorf BWB	11.713	10.056	1.657	0	85,9	100,0
Zehdenick	12065356	Stadt Zehdenick (EB) TAV Lindow-Gransee	Kappe Kurtschlag Ribbeck Schönermark OHV Zehdenick	14.903	12.572	2.319	12	84,4	99,9

Landkreis Oberspreewald-Lausitz

Kommunale Kläranlagen und Anschlussgrad der Gemeinden an zentrale Abwasserbehandlungsanlagen



Bearbeitung: Landesumweltamt Brandenburg, Abteilung ÖNW, Referat Ö4

Datengrundlage: Erhebung des Landesumweltamtes Brandenburg bei den Aufgabenträgern der Abwasserbeseitigung und Ergänzung der Wasserbehörden 2004/2005
Stand: 12/2003

Topografische Daten: Nutzung mit Genehmigung der Landesvermessung und Geobasisinformation Brandenburg, GB-G I/99
Stand: 12/2003

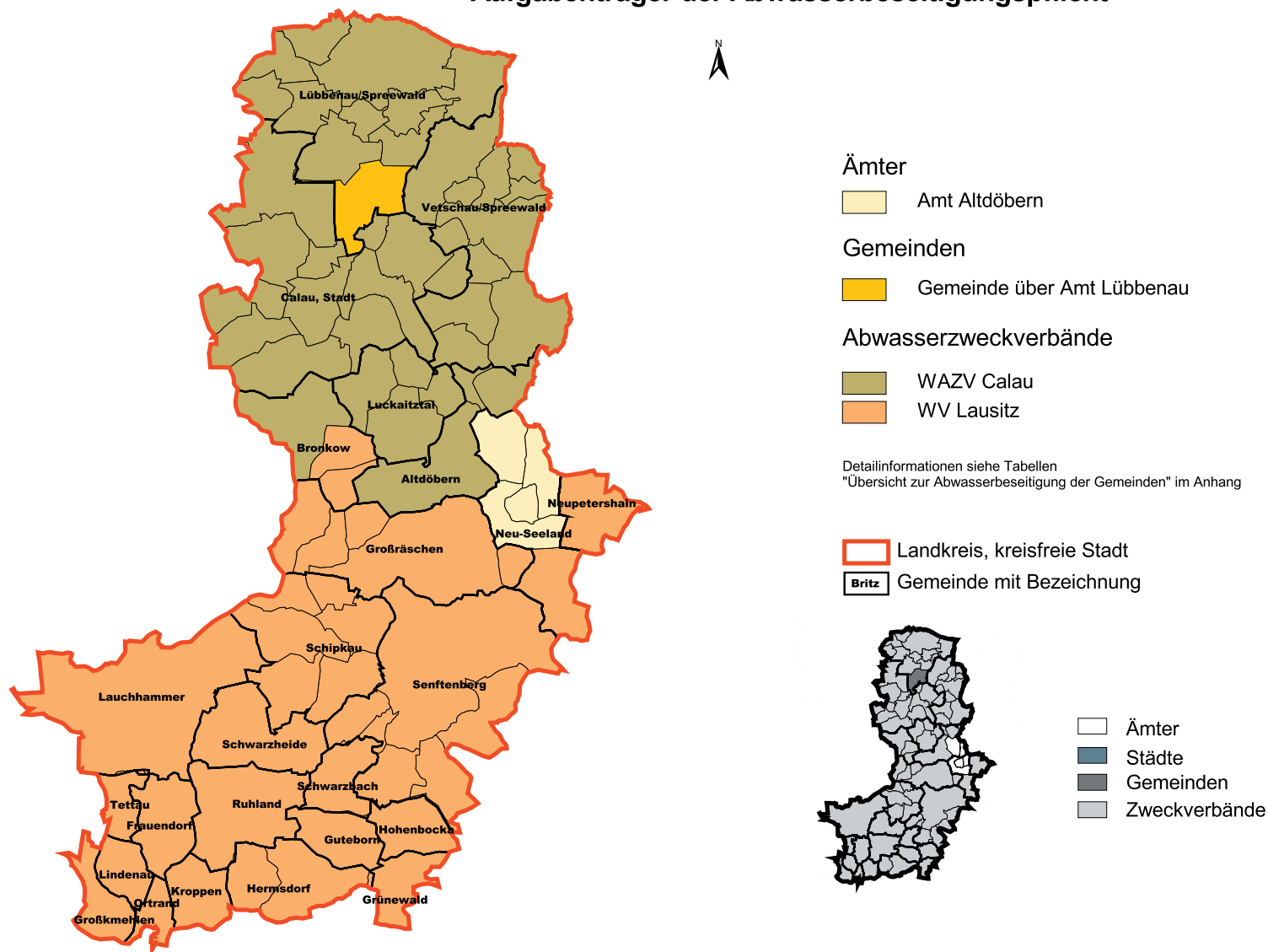
0 5 10 Kilometer

Kläranlagen des Landkreises Oberspreewald-Lausitz

Name der Kläranlage	Lagekoordinaten (ETRS-89)		Art der Behandlung	Anforderungen eingehalten (Tabelle 1)	Jahr der letzten Modernisierung	Ausbaugröße (EW)	Einleitgewässer	Bearbeitungsgebiet nach WRRL
	Rechtswert	Hochwert						
Kläranlagen >10.000 - 100.000 EW								
Brieske/Senftenberg	3427877	5705145	mbNP	Ja	1996	60.000	Schwarze Elster	Elbe, Schwarze Elster
Lübbenau/Spreewald	3426444	5746946	mbNP	Ja '04	2004	30.000	Zerkwitzer Kahnfahrt	Elbe, Mittlere Spree
Lauchhammer	3415949	5702133	mbN	Ja	2003	27.000	Schwarze Elster	Elbe, Schwarze Elster
Großräschen	3433255	5714327	mbNP	Ja	1995	25.000	Rainitza	Elbe, Schwarze Elster
Vetschau	3436050	5740553	mbNP	Ja	1992	18.000	Neues Vetschauer Mühlenfließ	Elbe, Mittlere Spree
BASF Schwarzheide	3423222	5703836	mbNP	Ja	1999	15.000	Pößnitz	Elbe, Schwarze Elster
Kläranlagen 2.000-10.000 EW								
Calau	3429092	5733391	mb	Ja	1985	5.200	Zulaufgraben z. Göritzer Mühlenfließ	Elbe, Mittlere Spree
Altdöbern	3432491	5723155	mbN	Ja	2001	4.000	Neues Vetschauer Mühlenfließ	Elbe, Mittlere Spree
Tettau	3411724	5699105	mb	Ja	1995	2.000	Schwarze Elster	Elbe, Schwarze Elster
Kläranlagen 100 -< 2.000 EW								
Guteborn	3424214	5698035	mbN	Ja	2004	700	Dorfgraben	Elbe, Schwarze Elster
Hosena	3432930	5701537	m	Nein	2001	400	(Restloch)	Elbe, Schwarze Elster
Zinnitz	3420796	5738499	mb	Ja	1994	300	Alte Schrake	Elbe, Mittlere Spree
Bischdorf	3428606	5739925	mb	Ja	1994	300	Kleptna	Elbe, Mittlere Spree
Gollmitz OSL	3421655	5729153	mb	Ja	1988	260	Schuche	Elbe, Mittlere Spree
Neupetershain	3442337	5718407	mb	Ja	2000	150	Grundwasser	Elbe, Mittlere Spree

Landkreis Oberspreewald-Lausitz

Aufgabenträger der Abwasserbeseitigungspflicht



Bearbeitung: Landesumweltamt Brandenburg, Abteilung ÖNW, Referat Ö4

Datengrundlage: Erhebung des Landesumweltamtes Brandenburg bei den Aufgabenträgern der Abwasserbeseitigung und Ergänzung der Wasserbehörden 2004/2005
Stand: 12/2003

Topografische Daten: Nutzung mit Genehmigung der Landesvermessung und Geobasisinformation Brandenburg, GB-G I/99
Landkreise- und Gemeindegrenzen: Stand: 12/2003; Ortsteilgrenzen: Stand: 12/1999

0 5 10 Kilometer

Übersicht zur Abwasserbeseitigung der Gemeinden des Landkreises Oberspreewald-Lausitz

Gemeinden	GKZ	Abwasserbeseitigungs- pflichtige(r)	Anschluss an Kläranlage(n)	Einwohner- zahl 12/2003	Anzahl der Einwohner, die ihr Abwasser mittels			Anschlussgrad an	
					Fortleitung im Kanal zur KA entsorgen	Sammelgrube mobil zur KA entsorgen	Kleinklär- anlage entsorgen	Kanalisation %	zentrale Kläranlage %
Altdöbern	12066008	WAZV Calau	Altdöbern	3.108	2.496	63	549	80,3	82,3
Bronkow	12066041	WV Lausitz WAZV Calau	Altdöbern Großräschen	707	0	336	371	0,0	47,5
Calau, Stadt	12066052	WAZV Calau	Calau Gollmitz OSL Lübbenau/Spreewald Vetschau Zinnitz	9.429	5.728	576	3.125	60,7	66,9
Frauendorf	12066064	WV Lausitz	Lauchhammer	815	0	815	0	0,0	100,0
Großkmehlen	12066104	WV Lausitz	Großthiemig	1.312	419	881	12	31,9	99,1
Großräschen	12066112	WV Lausitz	Großräschen	11.785	9.441	2.210	134	80,1	98,9
Grünewald	12066116	WV Lausitz	Brieske/Senftenberg	652	0	649	3	0,0	99,5
Guteborn	12066120	WV Lausitz	Guteborn	644	441	194	9	68,5	98,6
Hermsdorf	12066124	WV Lausitz	Brieske/Senftenberg	942	0	894	48	0,0	94,9
Hohenbocka	12066132	WV Lausitz	Brieske/Senftenberg	1.194	0	1.143	51	0,0	95,7
Kroppen	12066168	WV Lausitz	Großthiemig	778	27	730	21	3,5	97,3
Lauchhammer	12066176	WV Lausitz	Lauchhammer	19.407	10.618	8.651	138	54,7	99,3
Lindenau	12066188	WV Lausitz	Lauchhammer	775	0	775	0	0,0	100,0
Lübbenau/Spreewald	12066196	Gemeinde über Amt Lübbenau WAZV Calau	Bischdorf Lübbenau/Spreewald	18.272	14.745	758	2.769	80,7	84,8
Luckaitztal	12066202	WAZV Calau	Altdöbern	968	4	176	788	0,4	18,6
Neupetershain	12066228	WV Lausitz	Neupetershain	1.670	70	1.525	75	4,2	95,5

Übersicht zur Abwasserbeseitigung der Gemeinden des Landkreises Oberspreewald-Lausitz

Gemeinden	GKZ	Abwasserbeseitigungs- pflichtige(r)	Anschluss an Kläranlage(n)	Einwohner- zahl 12/2003	Anzahl der Einwohner, die ihr Abwasser mittels			Anschlussgrad an	
					Fortleitung im Kanal zur KA entsorgen	Sammelgrube mobil zur KA entsorgen	Kleinklä- anlage entsorgen	Kanalisation %	zentrale Kläranlage %
Neu-Seeland	12066226	WV Lausitz Amt Altdöbern	Altdöbern Brieske/Senftenberg Großräschen	1.098	0	971	127	0,0	88,4
Ortrand	12066240	WV Lausitz	Großthiemig	2.539	1.340	1.187	12	52,8	99,5
Ruhland	12066272	WV Lausitz	BASF Schwarzheide	4.121	1.762	2.323	36	42,8	99,1
Schipkau	12066285	WV Lausitz	BASF Schwarzheide Brieske/Senftenberg	8.026	4.104	3.670	252	51,1	96,9
Schwarzbach	12066292	WV Lausitz	Brieske/Senftenberg	815	0	760	55	0,0	93,3
Schwarzheide	12066296	WV Lausitz	BASF Schwarzheide	6.793	5.243	1.291	259	77,2	96,2
Senftenberg	12066304	WV Lausitz	Brieske/Senftenberg Großräschen Hosena	29.474	25.432	3.892	150	86,3	99,5
Tettau	12066316	WV Lausitz	Tettau	902	900	2	0	99,8	100,0
Vetschau/Spreewald	12066320	WAZV Calau	Altdöbern Vetschau	10.025	6.498	929	2.598	64,8	74,1