

Anhang

ANHANG

Kreisübersichten über Lage und Reinigungsstufen der Kläranlagen, den Anschlussgrad an Abwasserbehandlungsanlagen sowie die Aufgabenträger der Abwasserbeseitigungspflicht

Abk.	Landkreise
BAR	Barnim
LDS	Dahme-Spreewald
EE	Elbe-Elster
HVL	Havelland
MOL	Märkisch-Oderland
OHV	Oberhavel
OSL	Oberspreewald-Lausitz
LOS/FF	Oder-Spree und kreisfreie Stadt Frankfurt (Oder)
OPR	Ostprignitz-Ruppin
PM/P/BRB	Potsdam-Mittelmark und kreisfreie Städte Potsdam und Brandenburg a.d.Havel
PR	Prignitz
SPN/CB	Spree-Neiße und kreisfreie Stadt Cottbus
TF	Teltow-Fläming
UM	Uckermark

Abkürzungsverzeichnis

Abk.	Abkürzung
AEV	Abwasserentsorgungsverband
AWE	Abwasserentsorgung
AWZV	Abwasserzweckverband
AZV	Abwasserzweckverband
b	biologische Reinigungsstufe
BASF	Badische Anilin & Soda-Fabrik
BWB	Berliner Wasserbetriebe
EB	Eigenbetrieb
EB AW	Eigenbetrieb Abwasser
ETRS	European Terrestrial Reference System
EW	Einwohnerwerte
EZG	Einzugsgebiet
FGE	Flussgebietseinheit nach Wasserrahmenrichtlinie
Gem.	Gemeinde
GKU	Gesellschaft für kommunale Umweltdienste
GKVU	Gesellschaft f. Kommunale Ver- u. Entsorgung GmbH
GKZ	Gemeindekennzahl
GmbH & Co. KG	Gesellschaft mit beschränkter Haftung und Kommanditgesellschaft
HW	Hochwert
KA	Kläranlage
KE	Kommunaler Entsorger
KS	Kreisfreie Stadt
km	Kilometer
KMS	Komplexverband Mittlerer Süden
Komm. VE	Kommunaler Ver- und Entsorgungsbetrieb
KVE	Kommunaler Ver- und Entsorger
LAUBAG	Lausitzer Braunkohle Aktiengesellschaft
LK	Landkreis
MAWV	Märkischer Abwasser- und Wasserzweckverband
MV	Mecklenburg-Vorpommern
m	mechanische Reinigungsstufe
N	Nitratreduktionsstufe

NUWA	Nord-Uckermärkischer Wasser- und Abwasserverband
OHV	Oberhavel
P	Phosphatreduktionsstufe
PBV	Projektplanung Betriebsführung und Verbrauchsabrechnung GmbH & Co. KG
RW	Rechtswert
TAV	Trink- und Abwasserverband
TAZV	Trink- und Abwasserzweckverband
TBV	Trink- und Abwasserbetrieb
TVAE	Trinkwasserversorgung und Abwasserentsorgung
UWB	Untere Wasserbehörde
üb.	über
WAG	Wasser- und Abwassergesellschaft
WARL	Wasserver- und Abwasserentsorgungszweckverband Region Ludwigsfelde
WAV	Wasser-Abwasser-Verband
WAZV	Wasser- und Abwasserzweckverband
WV	Wasserverband
WVAE	Wasserver- und Abwasserentsorgung
ZV	Zweckverband
ZOWA	Zweckverband Ostuckermärkische Wasserversorgung und Abwasserbehandlung
ZVTA	Zweckverband Trink- und Abwasser
ZVWA	Zweckverband Wasserversorgung und Abwasserentsorgung
ZWA	Zweckverband für Wasserversorgung und Abwasserentsorgung

Erläuterungen

Der Lagebericht 2005 dient der Information der Öffentlichkeit über den Stand der Entsorgung von kommunalem Abwasser und Klärschlamm. Es ist nach 2003 der vierte Bericht des Landes.

Er beruht auf Daten des Landesumweltamtes, die bei den Aufgabenträgern der Abwasserbeseitigungspflicht (entsorgungspflichtigen Gemeinden, Ämtern und Abwasserzweckverbänden) erhoben und zum Teil von den Wasserbehörden zum Stand 31. Dezember 2003 ergänzt wurden. Die seitdem erzielten Fortschritte sind wegen des durch die EU vorgegebenen Zweijahresrhythmus der Berichterstattung nicht enthalten.

Im vorliegenden Bericht ist der „Anschlussgrad“ wieder so differenziert dargestellt worden, wie im Lagebericht 2001 und 2003. Es wird unterschieden nach Anteil der Einwohner in Prozent, deren Abwasser via Kanalisation zur Behandlung auf eine Kläranlage gelangt, deren Abwasser mobil zur Kläranlage transportiert wird und deren Abwasser in Kleinkläranlagen gereinigt wird. Auf den Karten wird der Anteil der Einwohner, deren Abwasser auf zentralen Kläranlagen behandelt wird, dargestellt. Das bedeutet, alle Einwohner, die per Kanalisation bzw. per Achse ihr Abwasser entsorgen, sind berücksichtigt.

In den Tabellen „Übersicht zur Abwasserbeseitigung der Gemeinden des Landkreises“ wird in der vierten Spalte die Kläranlage ausgewiesen, die das Abwasser behandelt.

Manche Gemeinden haben die Aufgabe der Abwasserbeseitigungspflicht in ihrem Territorium mehreren Aufgabenträgern übertragen. Das ließ sich in den Übersichtskarten aufgrund fehlender Abgrenzungen der Zuständigkeitsbereiche nicht abbilden, so dass für eine vollständige Aussage die jeweiligen Tabellen mit herangezogen werden müssen.

Durch die Gemeindegebietsreform 2003 und die damit verbundene Zusammenlegung von Gemeinden haben sich in der zurückliegenden Zeit in vielen Ortsteilen die Zuständigkeiten für die Abwasserbeseitigungspflicht verändert. Der Prozess der Aufgabenübertragung an Dritte ist weiterhin in Gang, so dass Abweichungen zu der zum Stand 31.12.2003 dargestellten Situation möglich sind. Eventuell auftretende Fehlzuordnungen bitten wir zu entschuldigen.

Die Adressen der Abwasserzweckverbände finden Sie im Internet unter http://www.mluv.brandenburg.de/service/b_akt62k.htm

Landkreis Barnim

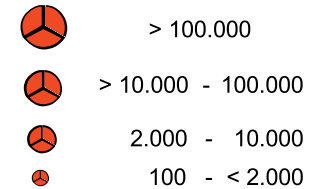
Kommunale Kläranlagen und Anschlussgrad der Gemeinden an zentrale Abwasserbehandlungsanlagen



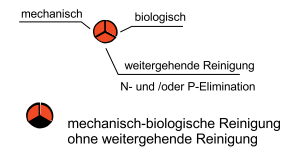
Kläranlagen

Schilda Name der Kläranlage

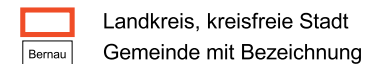
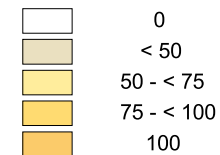
Größenklassen in Einwohnerwerten



Abwasserbehandlung



Anschlussgrad der Gemeinden an zentrale Abwasserbehandlungsanlagen in Prozent



Bearbeitung: Landesumweltamt Brandenburg, Abteilung ÖNW, Referat Ö4

Datengrundlage: Erhebung des Landesumweltamtes Brandenburg bei den Aufgabenträgern der Abwasserbeseitigung und Ergänzung der Wasserbehörden 2004/2005
Stand: 12/2003

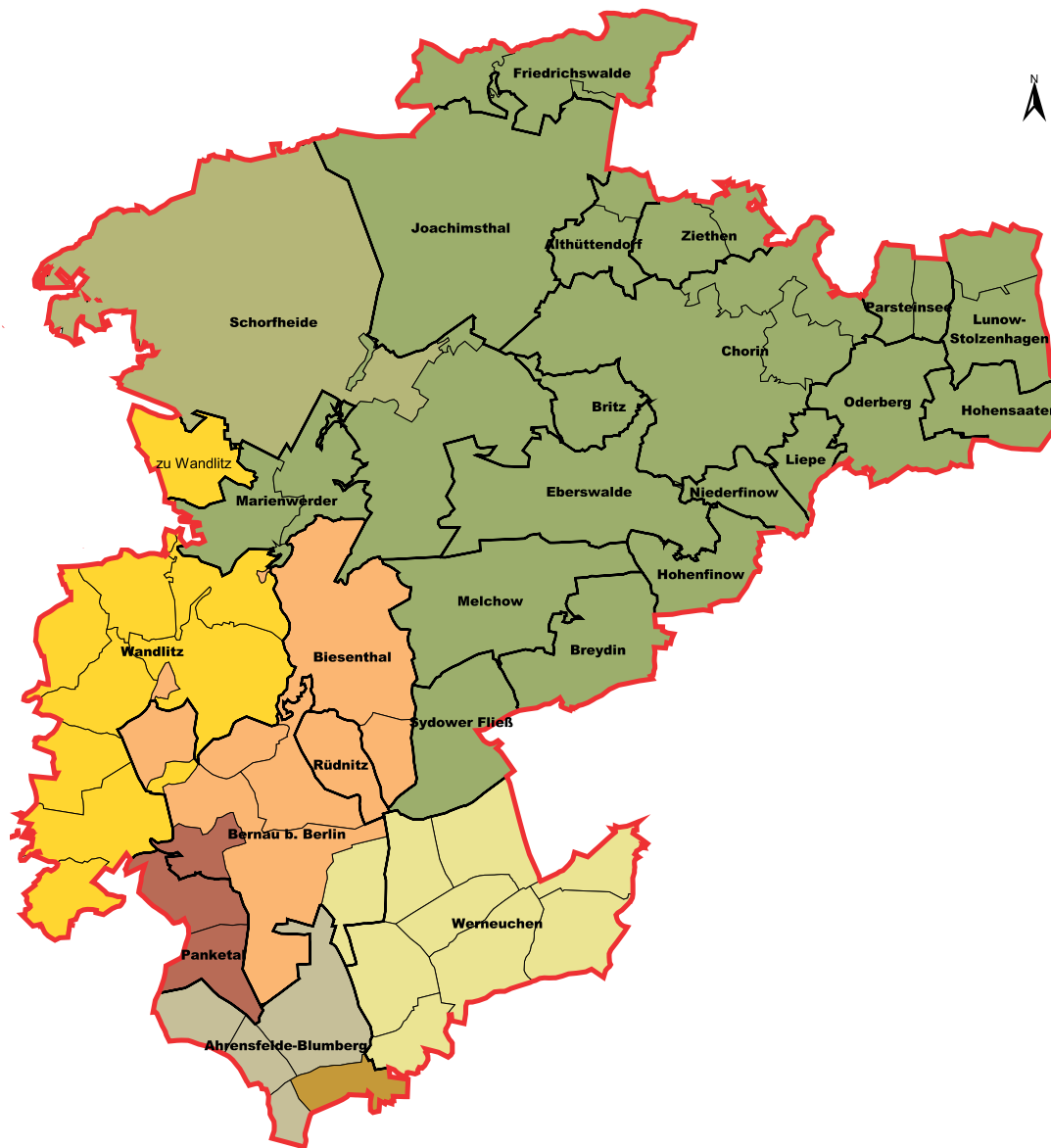
Topografische Daten: Nutzung mit Genehmigung der Landesvermessung und Geobasisinformation Brandenburg, GB-G I/99
Stand: 12/2003

Kläranlagen des Landkreises Barnim

Name der Kläranlage	Lagekoordinaten (ETRS-89)		Art der Behandlung	Anforderungen eingehalten (Tabelle 1)	Jahr der letzten Modernisierung	Ausbaugröße		Bearbeitungsgebiet nach WRRL
	Rechtswert	Hochwert				(EW)	Einleitgewässer	
Kläranlagen > 100.000 EW								
Schönerlinde BWB	3392985	5836338	mbNP	Ja	2001	575.000	Nordgraben/Überleiter Panke-Spree	Elbe, Obere Havel
Kläranlagen >10.000 - 100.000 EW								
Eberswalde	3421797	5854758	mbNP	Ja	2001	80.000	Finow-Kanal	Oder, Untere Oder
Werneuchen	3414207	5830661	mbNP	Ja	2003	15.000	Stienitz	Elbe, Untere Spree 2
Joachimsthal	3418148	5869097	mbNP	Ja	1994	15.000	Grimnitzsee	Oder, Untere Oder
Kläranlagen 2.000-10.000 EW								
Marienwerder	3404298	5854493	mbNP	Ja	1995	10.000	Großer Wiesengraben-Finowkanal	Oder, Untere Oder
Lunow	3441375	5862029	mbNP	Ja	1993	7.000	Ho-Fri-Wa	Oder, Untere Oder
Biesenthal Kirschallee	3407446	5847240	mbNP	Ja	2003	4.500	Finow	Oder, Untere Oder
Lobetal	3404283	5843370	mbNP	Ja	1995	3.000	Uppstallfließ	Oder, Untere Oder
Kläranlagen 100 -< 2.000 EW								
Lanke Bogensee	3400476	5848031	mb	Ja	2002	1.100	Menniggraben	Oder, Untere Oder
Sydower Fließ	3413862	5844314	mbNP	Ja	2001	900	Sydower Fließ	Oder, Untere Oder
Krummensee	3411632	5827658	mb	Ja	1991	600	Hoher Graben	Elbe, Untere Spree 2
Schluff	3396638	5866800	mbN	Ja	2000	200	Graben in Schluff	Elbe, Obere Havel
Parlow-Glambeck	3420725	5875472	mb	Ja	1989	100	Welse	Oder, Untere Oder

Landkreis Barnim

Aufgabenträger der Abwasserbeseitigungspflicht

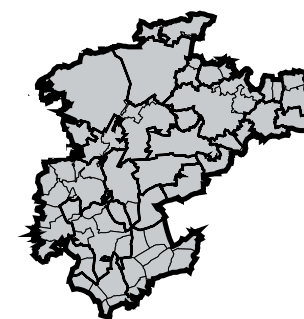


Abwasserzweckverbände

- AZV Panketal
- Niederbarnimer WAZV
- TAZV Liebenwalde
- WAV Panke/Finow
- WAZV Ahrensfelde/Eiche
- WV Strausberg-Erkner
- ZVWA Barnim B 158
- ZWA Eberswalde

Detailinformationen siehe Tabellen
"Übersicht zur Abwasserbeseitigung der Gemeinden" im Anhang

- Landkreis, kreisfreie Stadt
- Britz Gemeinde mit Bezeichnung



- Ämter
- Städte
- Gemeinden
- Zweckverbände



Bearbeitung: Landesumweltamt Brandenburg, Abteilung ÖNW, Referat Ö4

Datengrundlage: Erhebung des Landesumweltamtes Brandenburg bei den Aufgabenträgern der Abwasserbeseitigung und Ergänzung der Wasserbehörden 2004/2005
Stand: 12/2003

Topografische Daten: Nutzung mit Genehmigung der Landesvermessung und Geobasisinformation Brandenburg, GB-G I/99
Landkreise- und Gemeindegrenzen: Stand: 12/2003; Ortsteilgrenzen: Stand: 12/1999

Übersicht zur Abwasserbeseitigung der Gemeinden des Landkreises Barnim

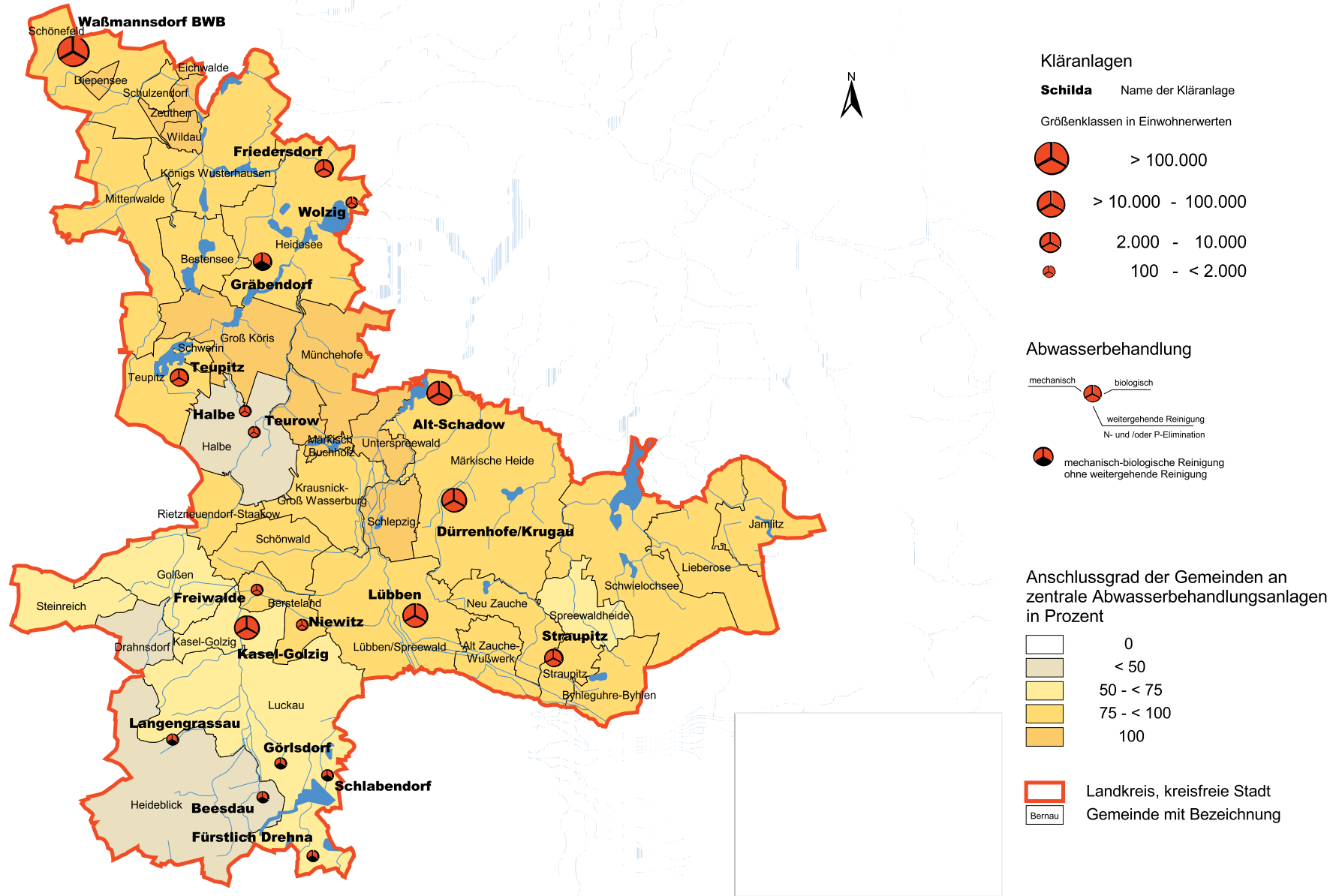
Gemeinden	GKZ	Abwasserbeseitigungs- pflichtige(r)	Anschluss an Kläranlage(n)	Einwohner- zahl 12/2003	Anzahl der Einwohner, die ihr Abwasser mittels			Anschlussgrad an	
					Fortleitung im Kanal zur KA entsorgen	Sammelgrube mobil zur KA entsorgen	Kleinklär- anlage entsorgen	Kanalisation %	zentrale Kläranlage %
Ahrensfelde-Blumberg	12060005	WAZV Ahrensfelde/Eiche WV Strausberg-Erkner	Münchehofe BWB Waßmannsdorf BWB	12.128	9.534	2.586	8	78,6	99,9
Althüttendorf	12060012	ZWA Eberswalde	Joachimsthal	734	474	257	3	64,6	99,6
Bernau bei Berlin	12060020	WAV Panke/Finow ZVWA Barnim B 158 AZV Panketal	Lobetal Schönerlinde BWB	34.379	31.130	2.784	465	90,5	98,6
Biesenthal	12060024	WAV Panke/Finow	Biesenthal Kirschallee Schönerlinde BWB	5.454	3.365	1.865	224	61,7	95,9
Breydin	12060034	ZWA Eberswalde	Eberswalde	861	0	835	26	0,0	97,0
Britz	12060036	ZWA Eberswalde	Eberswalde	2.355	2.003	320	32	85,1	98,6
Chorin	12060045	ZWA Eberswalde	Eberswalde Joachimsthal	2.596	1.486	1.071	39	57,2	98,5
Eberswalde	12060052	ZWA Eberswalde	Eberswalde	42.446	41.288	1.065	93	97,3	99,8
Friedrichswalde	12060068	ZWA Eberswalde	Joachimsthal Parlow-Glambeck	941	590	351	0	62,7	100,0
Hohenfinow	12060092	ZWA Eberswalde	Eberswalde	543	0	531	12	0,0	97,8
Hohensaaten	12060096	ZWA Eberswalde	Lunow	797	386	384	27	48,4	96,6
Joachimsthal	12060100	ZWA Eberswalde	Joachimsthal	3.454	2.632	797	25	76,2	99,3
Liepe	12060128	ZWA Eberswalde	Eberswalde	802	634	164	4	79,1	99,5
Lunow-Stolzenhagen	12060149	ZWA Eberswalde	Lunow	1.257	339	877	41	27,0	96,7
Marienwerder	12060154	ZWA Eberswalde	Marienwerder	1.717	1.016	696	5	59,2	99,7
Melchow	12060161	ZWA Eberswalde	Eberswalde	1.069	160	873	36	15,0	96,6
Niederfinow	12060172	ZWA Eberswalde	Eberswalde	663	568	91	4	85,7	99,4

Übersicht zur Abwasserbeseitigung der Gemeinden des Landkreises Barnim

Gemeinden	GKZ	Abwasserbeseitigungs- pflichtige(r)	Anschluss an Kläranlage(n)	Einwohner- zahl 12/2003	Anzahl der Einwohner, die ihr Abwasser mittels			Anschlussgrad an	
					Fortleitung im Kanal zur KA entsorgen	Sammelgrube mobil zur KA entsorgen	Kleinklä- anlage entsorgen	Kanalisation %	zentrale Kläranlage %
Oderberg	12060176	ZWA Eberswalde	Lunow	2.589	1.813	758	18	70,0	99,3
Panketal	12060181	AZV Panketal	Schönerlinde BWB	17.625	13.478	4.104	43	76,5	99,8
Parsteinsee	12060185	ZWA Eberswalde	Lunow	593	0	582	11	0,0	98,1
Rüdnitz	12060192	WAV Panke/Finow	Lobetal	1.923	1.356	558	9	70,5	99,5
Schorfheide	12060198	ZWA Eberswalde TAZV Liebenwalde	Eberswalde Joachimsthal Liebenwalde Schluft	10.489	7.458	2.833	198	71,1	98,1
Sydower Fließ	12060250	ZWA Eberswalde	Sydower Fließ	933	490	420	23	52,5	97,5
Wandlitz	12060269	Niederbarnimer WAZV	Lanke Bogensee Liebenwalde Schönerlinde BWB	19.525	9.847	9.323	355	50,4	98,2
Werneuchen	12060280	ZVWA Barnim B 158	Krummensee Werneuchen	7.578	6.128	1.389	61	80,9	99,2
Ziethen	12060296	ZWA Eberswalde	Joachimsthal	500	0	480	20	0,0	96,0

Landkreis Dahme-Spreewald

Kommunale Kläranlagen und Anschlussgrad der Gemeinden an zentrale Abwasserbehandlungsanlagen



Bearbeitung: Landesumweltamt Brandenburg, Abteilung ÖNW, Referat Ö4

Datengrundlage: Erhebung des Landesumweltamtes Brandenburg bei den Aufgabenträgern der Abwasserbeseitigung und Ergänzung der Wasserbehörden 2004/2005
Stand: 12/2003

Topografische Daten: Nutzung mit Genehmigung der Landesvermessung und Geobasisinformation Brandenburg, GB-G I/99
Stand: 12/2003

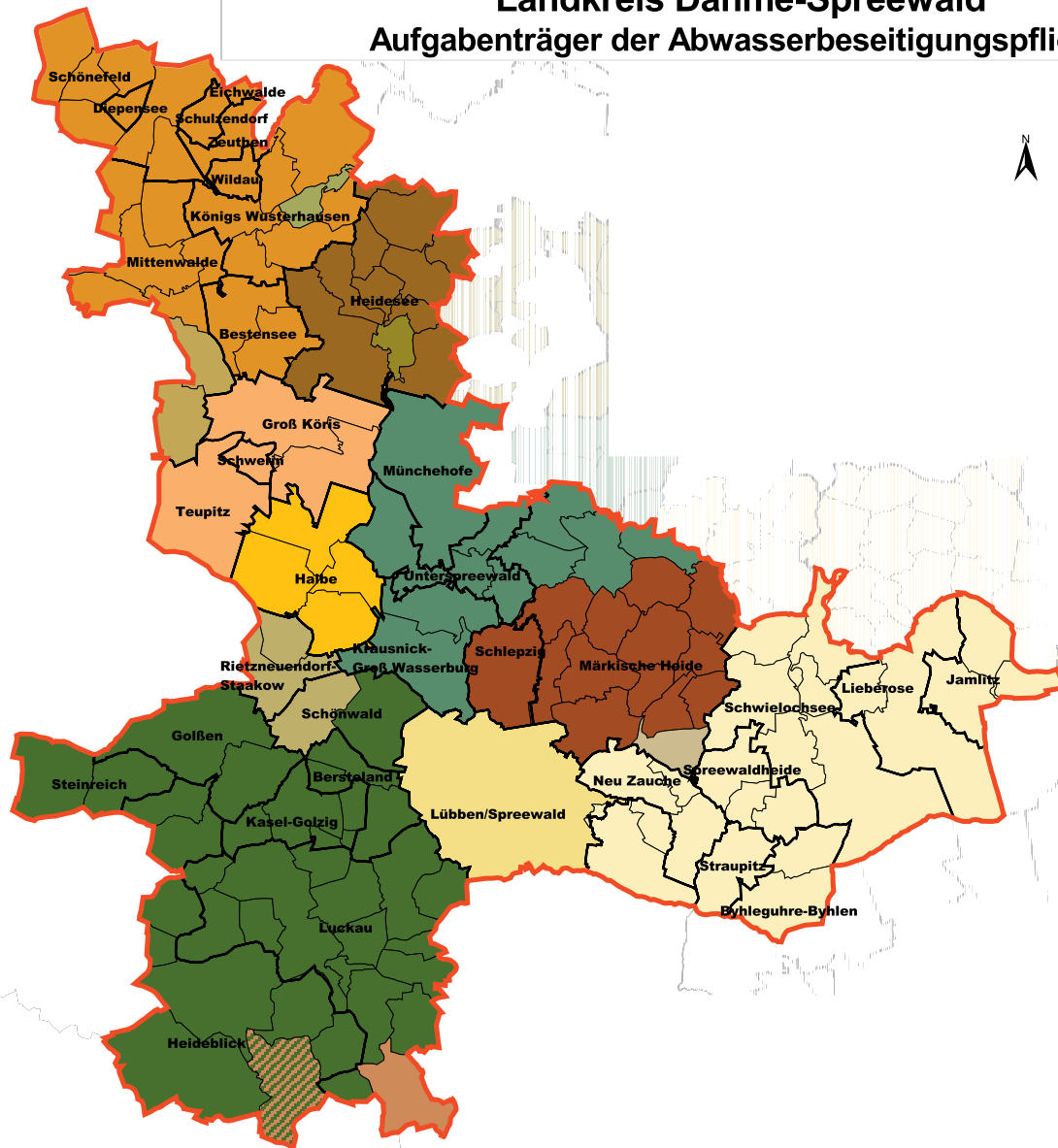
0 5 10 Kilometer

Kläranlagen des Landkreises Dahme-Spreewald

Name der Kläranlage	Lagekoordinaten (ETRS-89)		Art der Behandlung	Anforderungen eingehalten (Tabelle 1)	Jahr der letzten Modernisierung	Ausbaugröße		Bearbeitungsgebiet nach WRRL
	Rechtswert	Hochwert				(EW)	Einleitgewässer	
Kläranlagen > 100.000 EW								
Waßmannsdorf BWB	3395935	5804920	mbNP	Ja	1999	1.412.000	Rudower Graben BÜL Schönefelder Ableiter	Elbe, Dahme Elbe, Dahme Elbe, Dahme
Kläranlagen >10.000 - 100.000 EW								
Lübben	3426136	5755231	mbNP	Ja	2003	50.000	A-Graben	Elbe, Mittlere Spree
Kasel-Golzig	3411286	5754143	mbNP	Ja	1994	40.000	Berste	Elbe, Mittlere Spree
Dürrenhofe/Krugau	3429557	5765393	mbNP	Ja	1993	13.800	Gröditscher Landgraben	Elbe, Untere Spree 1
Alt-Schadow	3428248	5774830	mbNP	Ja	1994	12.000	Spree	Elbe, Untere Spree 1
Kläranlagen 2.000-10.000 EW								
Straupitz	3438385	5751495	mbNP	Ja	1999	7.150	A - Pappelweggraben	Elbe, Mittlere Spree
Teupitz	3405395	5776195	mbNP	Ja	1997	4.000	Grundwasser EZG Füchsengraben	Elbe, Dahme
Gräbendorf	3412721	5786421	mb	Ja	2000	2.300	Heidekrautgraben	Elbe, Dahme
Friedersdorf	3418163	5794644	mbNP	Ja	2000	2.000	Kuppengraben	Elbe, Dahme
Kläranlagen 100 -< 2.000 EW								
Freiwalde	3412325	5757502	mbNP	Ja	2002	1.500	Berste	Elbe, Mittlere Spree
Langengrassau	3404878	5744304	mb	Ja	1993	1.200	Beke	Elbe, Mittlere Spree
Fürstlich Drehna	3417240	5734041	mb	Ja	1999	800	Lorenzgraben	Elbe, Mittlere Spree
Halbe	3411275	5773251	mbN	Ja	1998	750	Grundwasser	Elbe, Dahme
Niewitz	3416299	5754407	mbP	Ja	2001	330	Berste	Elbe, Mittlere Spree
Görlsdorf	3414395	5742211	mb	Ja	1995	300	Bindegraben	Elbe, Mittlere Spree
Wolzig	3420680	5791638	mbNP	Ja	1997	270	Kuppengraben	Elbe, Dahme
Schlabendorf	3418523	5741140	mb	Ja	2001	250	Ottergraben	Elbe, Mittlere Spree
Beesdau	3412822	5739225	mb	Ja	1998	250	Meliorationsgraben	Elbe, Mittlere Spree
Teurow	3412064	5771398	mbNP	Ja	1998	200	Grundwasser	Elbe, Dahme

Landkreis Dahme-Spreewald

Aufgabenträger der Abwasserbeseitigungspflicht



Ämter

- Amt Lieberose/Oberspreewald
- Amt Schenkenländchen
- Amt Unterspreewald

Städte

- Stadt Lübben
- Stadtverwaltung Königswusterhausen

Gemeinden

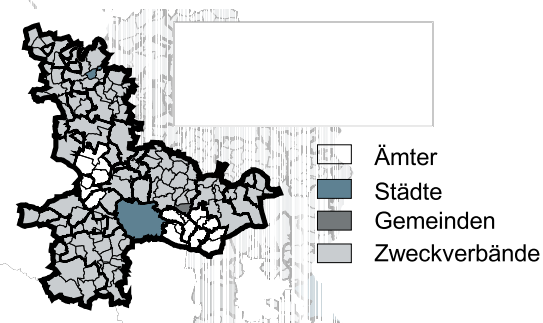
- Gemeinde Märkische Heide

Abwasserzweckverbände

- AZV Teupitzsee
- Märkischer AWZV
- TAZV Crinitz u. Umgebung
- TAZV Dürrenhofe/Krugau
- TAZV Luckau
- WAV Alt Schadow
- WAZV Gräbendorf-Gussow
- WAZV Scharmützelsee Storkow/M.
- WV Schwielochsee-West
- ZV KMS
- TAZV Crinitz u. Umgebung, TAZV Luckau

Detailinformationen siehe Tabellen
"Übersicht zur Abwasserbeseitigung der Gemeinden" im Anhang

- Landkreis, kreisfreie Stadt
- Britz



0 5 10 Kilometer

Bearbeitung: Landesumweltamt Brandenburg, Abteilung ÖNW, Referat Ö4

Datengrundlage: Erhebung des Landesumweltamtes Brandenburg bei den Aufgabenträgern der Abwasserbeseitigung und Ergänzung der Wasserbehörden 2004/2005
Stand: 12/2003

Topografische Daten: Nutzung mit Genehmigung der Landesvermessung und Geobasisinformation Brandenburg, GB-G I/99
Landkreise- und Gemeindegrenzen: Stand: 12/2003; Ortsteilgrenzen: Stand: 12/1999

Übersicht zur Abwasserbeseitigung der Gemeinden des Landkreises Dahme-Spreewald

Gemeinden	GKZ	Abwasserbeseitigungs- pflichtige(r)	Anschluss an Kläranlage(n)	Einwohner- zahl 12/2003	Anzahl der Einwohner, die ihr Abwasser mittels			Anschlussgrad an	
					Fortleitung im Kanal zur KA entsorgen	Sammelgrube mobil zur KA entsorgen	Kleinklär- anlage entsorgen	Kanalisation %	zentrale Kläranlage %
Alt Zauche-Wußwerk	12061005	Amt Lieberose/Oberspreewald	Straupitz	636	548	53	35	86,2	94,5
Bersteland	12061017	TAZV Luckau	Freiwalde Niewitz	937	732	71	134	78,1	85,7
Bestensee	12061020	Märkischer AWZV	Waßmannsdorf BWB	6.290	5.503	694	93	87,5	98,5
Byhleguhre-Byhlen	12061061	Amt Lieberose/Oberspreewald	Straupitz	873	545	113	215	62,4	75,4
Diepensee	12061080	Märkischer AWZV	Waßmannsdorf BWB	136	136	0	0	100,0	100,0
Drahnsdorf	12061097	TAZV Luckau	Kasel-Golzig	676	0	70	606	0,0	10,4
Eichwalde	12061112	Märkischer AWZV	Waßmannsdorf BWB	5.837	5.216	621	0	89,4	100,0
Golßen	12061164	TAZV Luckau	Kasel-Golzig	2.868	1.946	75	847	67,9	70,5
Groß Köris	12061192	AZV Teupitzsee	Teupitz	2.197	0	2.197	0	0,0	100,0
Halbe	12061216	Amt Schenkenländchen	Halbe Teurow	2.225	536	0	1.689	24,1	24,1
Heideblick	12061219	TAZV Luckau TAZV Crinitz u. Umgebung	Beesdau Dahme Kasel-Golzig Langengrassau	4.487	847	1.018	2.622	18,9	41,6
Heidensee	12061217	WAZV Gräbendorf-Gussow WAZV Scharmützelsee Storkow/M.	Friedersdorf Gräbendorf Storkow Waßmannsdorf BWB Wolzig	7.069	2.625	4.167	277	37,1	96,1
Jamlitz	12061224	WV Schwielochsee-West	Friedland	645	332	245	68	51,5	89,5
Kasel-Golzig	12061244	TAZV Luckau	Kasel-Golzig	776	359	57	360	46,3	53,6
Königs Wusterhausen	12061260	Märkischer AWZV Stadtverw. Königswusterhausen	Waßmannsdorf BWB	32.199	27.385	4.726	88	85,0	99,7

Übersicht zur Abwasserbeseitigung der Gemeinden des Landkreises Dahme-Spreewald

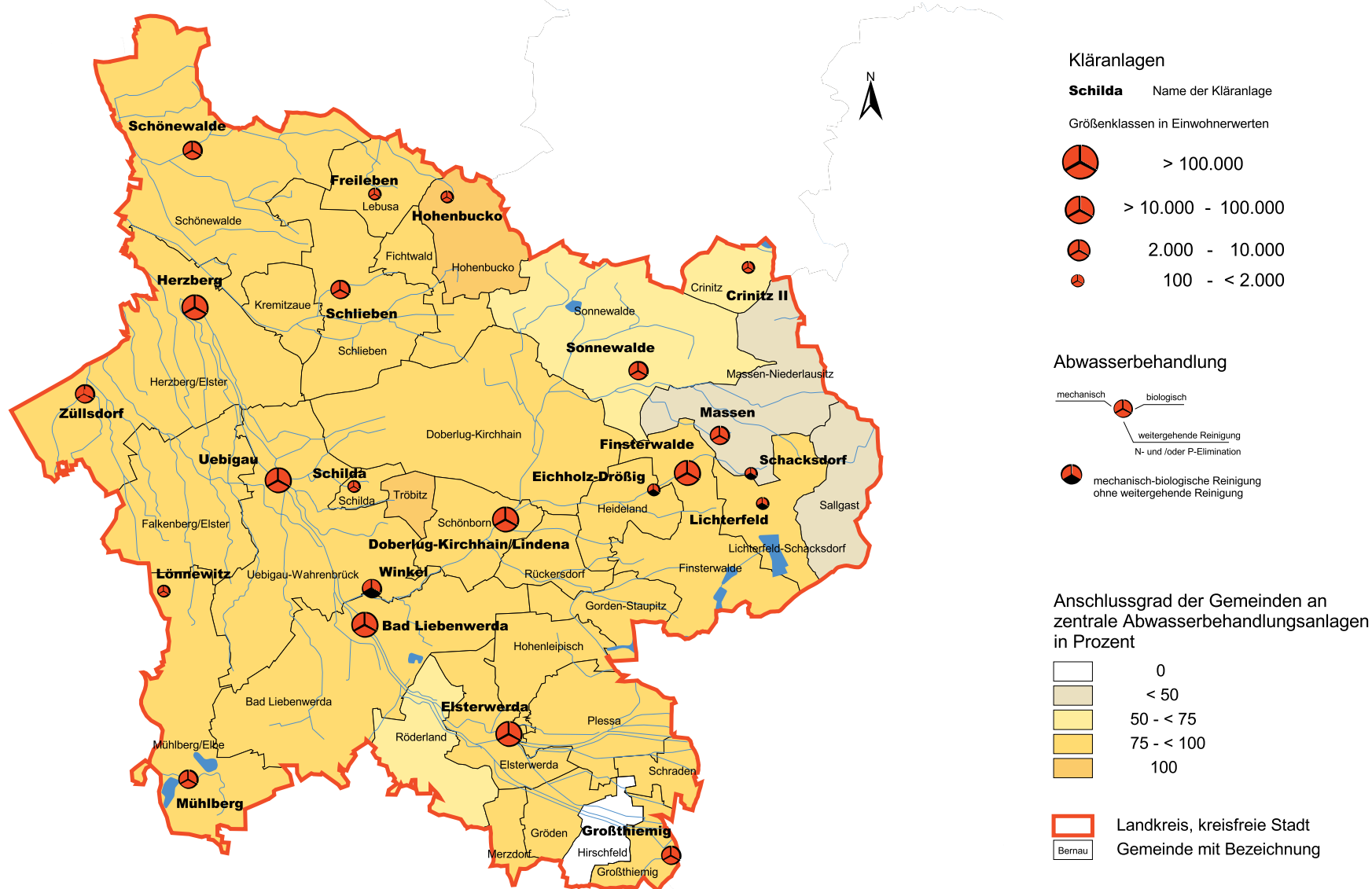
Gemeinden	GKZ	Abwasserbeseitigungs- pflichtige(r)	Anschluss an Kläranlage(n)	Einwohner- zahl 12/2003	Anzahl der Einwohner, die ihr Abwasser mittels			Anschlussgrad an	
					Fortleitung im Kanal zur KA entsorgen	Sammelgrube mobil zur KA entsorgen	Kleinklär- anlage entsorgen	Kanalisation %	zentrale Kläranlage %
Krausnick-Groß Wasserburg	12061265	WAV Alt Schadow	Alt-Schadow	617	0	601	16	0,0	97,4
Lieberose	12061308	WV Schwielochsee-West	Friedland	1.651	1.143	379	129	69,2	92,2
Lübben (Spreewald)	12061316	Stadt Lübben	Lübben	14.807	14.470	328	9	97,7	99,9
Luckau	12061320	TAZV Luckau TAZV Crinitz u. Umgebung	Fürstlich Drehna Görlsdorf Kasel-Golzig Schlabendorf	10.604	5.861	1.604	3.139	55,3	70,4
Märkisch Buchholz	12061328	WAV Alt Schadow	Alt-Schadow	842	372	470	0	44,2	100,0
Märkische Heide	12061329	TAZV Dürrenhofe/Krugau WAV Alt Schadow Gemeinde Märkische Heide	Alt-Schadow Dürrenhofe/Krugau	4.841	2.823	1.900	118	58,3	97,6
Mittenwalde	12061332	Märkischer AWZV ZV KMS	Waßmannsdorf BWB	8.640	6.344	2.265	31	73,4	99,6
Münchehofe	12061344	WAV Alt Schadow	Alt-Schadow	563	0	563	0	0,0	100,0
Neu Zauche	12061352	Amt Lieberose/Oberspreewald	Straupitz	1.270	965	230	75	76,0	94,1
Rietzneuendorf-Staakow	12061405	Amt Unterspreewald	Kasel-Golzig	712	0	644	68	0,0	90,4
Schlepzig	12061428	TAZV Dürrenhofe/Krugau	Dürrenhofe/Krugau	652	636	16	0	97,5	100,0
Schönefeld	12061433	Märkischer AWZV	Waßmannsdorf BWB	11.843	11.566	266	11	97,7	99,9
Schönwald	12061435	TAZV Luckau Amt Unterspreewald	Freiwalde	1.250	842	398	10	67,4	99,2
Schulzendorf	12061444	Märkischer AWZV	Waßmannsdorf BWB	7.285	6.437	846	2	88,4	100,0
Schwerin	12061448	AZV Teupitzsee	Teupitz	652	588	0	64	90,2	90,2
Schwielochsee	12061450	WV Schwielochsee-West	Friedland Trebatsch	1.699	1.011	548	140	59,5	91,8

Übersicht zur Abwasserbeseitigung der Gemeinden des Landkreises Dahme-Spreewald

Gemeinden	GKZ	Abwasserbeseitigungs- pflichtige(r)	Anschluss an Kläranlage(n)	Einwohner- zahl 12/2003	Anzahl der Einwohner, die ihr Abwasser mittels			Anschlussgrad an	
					Fortleitung im Kanal zur KA entsorgen	Sammelgrube mobil zur KA entsorgen	Kleinklär- anlage entsorgen	Kanalisation %	zentrale Kläranlage %
Spreewaldheide	12061470	Amt Lieberose/Oberspreewald	Straupitz	594	0	304	290	0,0	51,2
Steinreich	12061471	TAZV Luckau	Dahme Kasel-Golzig	650	258	86	306	39,7	52,9
Straupitz	12061476	Amt Lieberose/Oberspreewald	Straupitz	1.115	1.085	7	23	97,3	97,9
Teupitz	12061492	AZV Teupitzsee	Teupitz	1.885	1.575	245	65	83,6	96,6
Unterspreewald	12061510	WAV Alt Schadow	Alt-Schadow	892	892	0	0	100,0	100,0
Wildau	12061540	Märkischer AWZV	Waßmannsdorf BWB	9.299	9.299	0	0	100,0	100,0
Zeuthen	12061572	Märkischer AWZV	Waßmannsdorf BWB	9.959	9.243	716	0	92,8	100,0

Landkreis Elbe-Elster

Kommunale Kläranlagen und Anschlussgrad der Gemeinden an zentrale Abwasserbehandlungsanlagen



Bearbeitung: Landesumweltamt Brandenburg, Abteilung ÖNW, Referat Ö4

Datengrundlage: Erhebung des Landesumweltamtes Brandenburg bei den Aufgabenträgern der Abwasserbeseitigung und Ergänzung der Wasserbehörden 2004/2005
Stand: 12/2003

Topografische Daten: Nutzung mit Genehmigung der Landesvermessung und Geobasisinformation Brandenburg, GB-G I/99
Stand: 12/2003

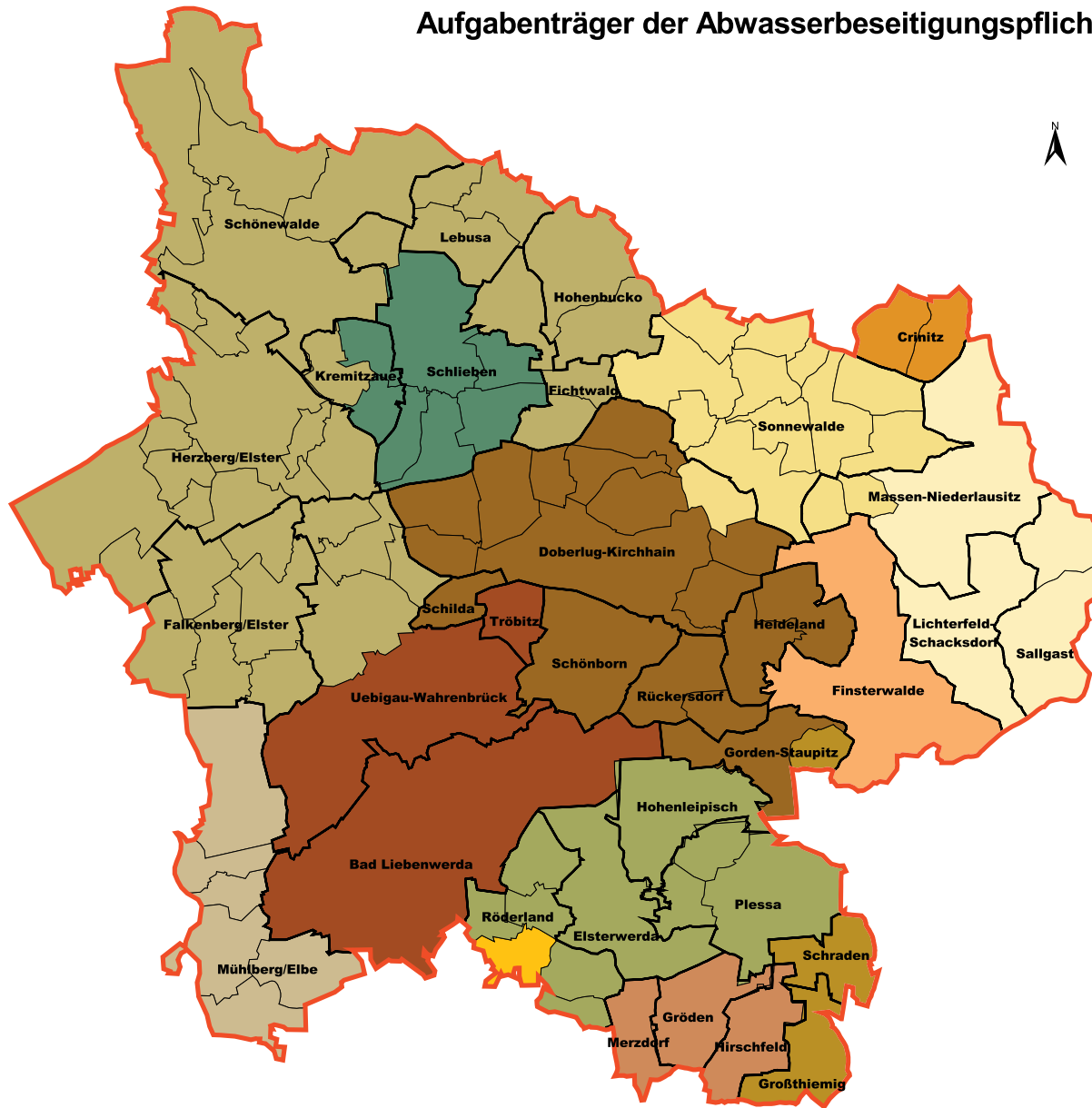
0 5 10 Kilometer

Kläranlagen des Landkreises Elbe-Elster

Name der Kläranlage	Lagekoordinaten (ETRS-89)		Art der Behandlung	Anforderungen eingehalten (Tabelle 1)	Jahr der letzten Modernisierung	Ausbaugröße (EW)		Bearbeitungsgebiet nach WRRL
	Rechtswert	Hochwert				Einleitgewässer		
Kläranlagen >10.000 - 100.000 EW								
Elsterwerda	3398136	5701963	mbNP	Ja	2001	80.000	Schwarze Elster	Elbe, Schwarze Elster
Herzberg	3377194	5730436	mbNP	Ja	1993	25.000	Schwarze Elster	Elbe, Schwarze Elster
Finsterwalde	3410055	5719381	mbNP	Ja	2000	25.000	Schacke	Elbe, Schwarze Elster
Doberlug-Kirchh./Lindena	3397923	5716278	mbNP	Ja	1995	25.000	Kleine Elster	Elbe, Schwarze Elster
Bad Liebenwerda	3388531	5709260	mbNP	Ja	1994	20.000	Schwarze Elster	Elbe, Schwarze Elster
Uebigau	3382743	5718902	mbNP	Ja	1994	17.000	Schwarze Elster	Elbe, Schwarze Elster
Kläranlagen 2.000-10.000 EW								
Schönewalde	3377085	5740926	mbNP	Ja	1995	8.000	Schweinitzer Fließ	Elbe, Schwarze Elster
Schlieben	3386949	5731636	mbN	Ja	1993	5.500	Todtengraben	Elbe, Schwarze Elster
Großthiemig	3409010	5693857	mbNP	Ja	1998	5.000	Pulsnitz	Elbe, Schwarze Elster
Winkel	3389049	5711660	mb	Ja	1992	5.000	Landgraben	Elbe, Schwarze Elster
Sonnenwalde	3406835	5726216	mbN	Ja	1993	3.500	Kleine Elster	Elbe, Schwarze Elster
Mühlberg	3376801	5698936	mbNP	Ja	2001	2.400	Brottewitzer Graben	Elbe, Elbeschlauch
Massen	3412259	5721891	mbP	Ja	2001	2.000	Molkereigraben	Elbe, Schwarze Elster
Kläranlagen 100 -< 2.000 EW								
Schilda	3387909	5718490	mbN	Ja	1995	1.050	Schildaer Mühlengraben	Elbe, Schwarze Elster
Züllsdorf	3369903	5724663	mbNP	Ja	1998	1.000	Mollgraben	Elbe, Schwarze Elster
Crinitz II	3414221	5733115	mbN	Ja	1997	1.000	Grenzweggraben	Elbe, Mittlere Spree
Lönnewitz	3375216	5711507	mbNP	Ja	1995	980	Fliegerteich	Elbe, Schwarze Elster
Hohenbucko	3394120	5737812	mbN	Ja	1999	850	Hohenbuckoer Graben	Elbe, Schwarze Elster
Lichterfeld	3415168	5717358	mb	Ja	2000	555	Plottergraben	Elbe, Schwarze Elster
Schacksdorf	3414398	5719357	mb	Ja	2003	550	Schacke	Elbe, Schwarze Elster
Freileben	3389292	5738008	mbN	Ja	2000	200	Freilebener Graben	Elbe, Schwarze Elster
Eichholz-Drößig	3407909	5718269	mb	Ja	1997	175	Schacke	Elbe, Schwarze Elster

Landkreis Elbe-Elster

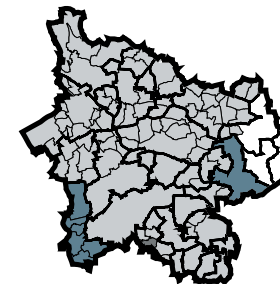
Aufgabenträger der Abwasserbeseitigungspflicht



- Ämter**
- Amt Kleine Elster (Niederlausitz)
- Städte**
- Stadt Finsterwalde EB
 - Stadt Mühlberg/Elbe
- Gemeinden**
- Gemeinde Röderland
- Abwasserzweckverbände**
- Herzberger WAZV
 - TAZV Crinitz u. Umgebung
 - TAZV Sonnenwalde/Umland
 - WAZV Elsterwerda
 - WAZV Schradenland
 - WV "Kleine Elster"
 - WV Lausitz
 - WV Schlieben
 - ZVTA Doberlug-Kirchhain
 - WAZV Elsterwerda, WV "Kleine Elster"

Detailinformationen siehe Tabellen
"Übersicht zur Abwasserbeseitigung der Gemeinden" im Anhang

- Landkreis, kreisfreie Stadt
- Britz Gemeinde mit Bezeichnung



- Ämter
- Städte
- Gemeinden
- Zweckverbände



Bearbeitung: Landesumweltamt Brandenburg, Abteilung ÖNW, Referat Ö4
 Datengrundlage: Erhebung des Landesumweltamtes Brandenburg bei den Aufgabenträgern der Abwasserbeseitigung und Ergänzung der Wasserbehörden 2004/2005
 Stand: 12/2003
 Topografische Daten: Nutzung mit Genehmigung der Landesvermessung und Geobasisinformation Brandenburg, GB-G I/99
 Landkreise- und Gemeindegrenzen: Stand: 12/2003; Ortsteilgrenzen: Stand: 12/1999

Übersicht zur Abwasserbeseitigung der Gemeinden des Landkreises Elbe-Elster

Gemeinden	GKZ	Abwasserbeseitigungs- pflichtige(r)	Anschluss an Kläranlage(n)	Einwohner- zahl 12/2003	Anzahl der Einwohner, die ihr Abwasser mittels			Anschlussgrad an	
					Fortleitung im Kanal zur KA entsorgen	Sammelgrube mobil zur KA entsorgen	Kleinklä- anlage entsorgen	Kanalisation %	zentrale Kläranlage %
Bad Liebenwerda	12062024	WV "Kleine Elster" WAZV Elsterwerda	Bad Liebenwerda Winkel	10.981	6.996	3.146	839	63,7	92,4
Crinitz	12062088	TAZV Crinitz u. Umgebung	Crinitz II Kasel-Golzig	1.512	900	214	398	59,5	73,7
Doberlug-Kirchhain	12062092	ZVTA Doberlug-Kirchhain TAZV Sonnenwalde/Umland	Doberlug-Kirchh./Lindena Sonnenwalde	10.323	5.380	4.443	500	52,1	95,2
Elsterwerda, Stadt	12062124	WAZV Elsterwerda	Elsterwerda	9.804	7.635	408	1.761	77,9	82,0
Falkenberg/Elster	12062128	Herzberger WAZV	Herzberg Uebigau	7.953	7.127	775	51	89,6	99,4
Fichtwald	12062134	Herzberger WAZV	Schlieben	775	340	414	21	43,9	97,3
Finsterwalde	12062140	Stadt Finsterwalde EB	Finsterwalde	19.152	16.767	979	1.406	87,5	92,7
Gorden-Staupitz	12062177	WV Lausitz ZVTA Doberlug-Kirchhain	Doberlug-Kirchh./Lindena Lauchhammer	1.188	74	1.054	60	6,2	94,9
Gröden	12062196	WAZV Schradenland	Elsterwerda	1.653	1.636	3	14	99,0	99,2
Großthiemig	12062208	WV Lausitz	Großthiemig	1.285	628	648	9	48,9	99,3
Heideland	12062219	ZVTA Doberlug-Kirchhain	Doberlug-Kirchh./Lindena Eichholz-Drößig	616	158	441	17	25,6	97,2
Herzberg/Elster	12062224	Herzberger WAZV	Herzberg Züllsdorf	11.046	10.279	719	48	93,1	99,6
Hirschfeld	12062232	WAZV Schradenland	Elsterwerda	1.460	0	0	1.460	0,0	0,0
Hohenbucko	12062237	Herzberger WAZV	Hohenbucko	749	516	233	0	68,9	100,0
Hohenleipisch	12062240	WAZV Elsterwerda	Elsterwerda	2.679	2.027	472	180	75,7	93,3
Kremitzau	12062282	WV Schlieben Herzberger WAZV	Herzberg Schlieben	1.018	801	214	3	78,7	99,7

Übersicht zur Abwasserbeseitigung der Gemeinden des Landkreises Elbe-Elster

Gemeinden	GKZ	Abwasserbeseitigungs- pflichtige(r)	Anschluss an Kläranlage(n)	Einwohner- zahl 12/2003	Anzahl der Einwohner, die ihr Abwasser mittels			Anschlussgrad an	
					Fortleitung im Kanal zur KA entsorgen	Sammelgrube mobil zur KA entsorgen	Kleinklär- anlage entsorgen	Kanalisation %	zentrale Kläranlage %
Lebusa	12062289	Herzberger WAZV	Dahme Freileben	933	623	250	60	66,8	93,6
Lichterfeld-Schacksdorf	12062293	Amt Kleine Elster (Niederlausitz)	Finsterwalde Lichterfeld Schacksdorf	1.263	932	77	254	73,8	79,9
Massen-Niederlausitz	12062333	Amt Kleine Elster (Niederlausitz) TAZV Sonnenwalde/Umland	Finsterwalde Massen Sonnewalde	2.362	758	413	1.191	32,1	49,6
Merzdorf	12062336	WAZV Schradenland	Elsterwerda	988	978	0	10	99,0	99,0
Mühlberg/Elbe	12062341	Stadt Mühlberg/Elbe	Lönnewitz Mühlberg	4.857	3.376	394	1.087	69,5	77,6
Plessa	12062372	WAZV Elsterwerda	Elsterwerda	3.333	2.768	500	65	83,0	98,0
Röderland	12062410	WAZV Elsterwerda Gemeinde Röderland	Bad Liebenwerda Elsterwerda Gröditz (Sachsen)	4.844	3.024	182	1.638	62,4	66,2
Rückersdorf	12062417	ZVTA Doberlug-Kirchhain	Doberlug-Kirchh./Lindena	1.815	691	1.108	16	38,1	99,1
Sallgast	12062425	Amt Kleine Elster (Niederlausitz)	Finsterwalde Sallgast	1.819	26	419	1.374	1,4	24,5
Schilda	12062440	ZVTA Doberlug-Kirchhain	Schilda	583	543	13	27	93,1	95,4
Schlieben	12062445	WV Schlieben Herzberger WAZV	Schlieben Schönewalde	3.032	2.533	493	6	83,5	99,8
Schönborn	12062453	ZVTA Doberlug-Kirchhain	Doberlug-Kirchh./Lindena	1.937	577	1.354	6	29,8	99,7
Schönewalde	12062461	Herzberger WAZV	Schönewalde	3.794	2.953	818	23	77,8	99,4
Schraden	12062464	WV Lausitz	Lauchhammer	606	0	588	18	0,0	97,0
Sonnewalde	12062469	TAZV Sonnenwalde/Umland	Sonnewalde	3.771	2.139	402	1.230	56,7	67,4

Übersicht zur Abwasserbeseitigung der Gemeinden des Landkreises Elbe-Elster

Gemeinden	GKZ	Abwasserbeseitigungs- pflichtige(r)	Anschluss an Kläranlage(n)	Einwohner- zahl 12/2003	Anzahl der Einwohner, die ihr Abwasser mittels			Anschlussgrad an	
					Fortleitung im Kanal zur KA entsorgen	Sammelgrube mobil zur KA entsorgen	Kleinklä- anlage entsorgen	Kanalisation %	zentrale Kläranlage %
Tröbitz	12062492	WV "Kleine Elster"	Winkel	845	845	0	0	100,0	100,0
Uebigau-Wahrenbrück	12062500	Herzberger WAZV WV "Kleine Elster"	Uebigau Winkel	6.550	5.140	460	950	78,5	85,5