


# A M T S B L A T T

## für den Landkreis Oder-Spree



### Inhaltsverzeichnis

#### **A. Bekanntmachungen des Landkreises**

- I.) Seite 2 Bekanntmachung des Entwurfes der Haushaltssatzung für das Haushaltsjahr 2007

#### **B. Bekanntmachungen des Landrates als untere Kommunalaufsichtsbehörde**

#### **C. Bekanntmachungen anderer Stellen**

- I.) Seiten 3-4 Bekanntmachung der Unteren Denkmalschutzbehörde, Gemarkung Ratzdorf
- II.) Seiten 5-6 Bekanntmachung der Unteren Denkmalschutzbehörde, Gemarkung Dahmsdorf
- III.) Seiten 7-8 Bekanntmachung der Unteren Denkmalschutzbehörde, Gemarkung Groß Schauen
- IV.) Seiten 9-10 Bekanntmachung der Unteren Denkmalschutzbehörde, Gemarkung Bad Saarow und Gemarkung Diensdorf
- V.) Seiten 11-12 Bekanntmachung der Unteren Denkmalschutzbehörde, Gemarkung Bad Saarow und Gemarkung Radlow
- VI.) Seiten 13-14 Bekanntmachung der Unteren Denkmalschutzbehörde, Gemarkung Schneeberg
- VII.) Seiten 15-16 Bekanntmachung der Unteren Denkmalschutzbehörde, Gemarkung Oegeln
- VIII.) Seiten 17-18 Bekanntmachung der Unteren Denkmalschutzbehörde, Gemarkung Görzdorf (Storkow)
- IX.) Seiten 19-20 Bekanntmachung der Unteren Denkmalschutzbehörde, Gemarkung Petersdorf (Bad Saarow)
- X.) Seiten 21-22 Bekanntmachung der Unteren Denkmalschutzbehörde, Gemarkung Möbiskrüge
- XI.) Seiten 23-24 Bekanntmachung der Unteren Denkmalschutzbehörde, Gemarkung Ahrensdorf
- XII.) Seiten 25-26 Bekanntmachung der Unteren Denkmalschutzbehörde, Gemarkung Ossendorf
- XIII.) Seiten 27-28 Bekanntmachung der Unteren Denkmalschutzbehörde, Gemarkung Behrendorf
- XIV.) Seiten 29-30 Bekanntmachung der Unteren Denkmalschutzbehörde, Gemarkung Alt Madlitz
- XV.) Seiten 31-32 Bekanntmachung der Unteren Denkmalschutzbehörde, Gemarkung Glienicke
- XVI.) Seiten 33-34 Bekanntmachung der Unteren Denkmalschutzbehörde, Gemarkung Reichenwalde
- XVII.) Seiten 35-36 Bekanntmachung der Unteren Denkmalschutzbehörde, Gemarkung Radinkendorf
- XVIII.) Seiten 37-38 Bekanntmachung der Unteren Denkmalschutzbehörde, Gemarkung Selchow
- XIX.) Seiten 39-40 Bekanntmachung der Unteren Denkmalschutzbehörde, Gemarkung Bad Saarow
- XX.) Seiten 41-42 Bekanntmachung der Unteren Denkmalschutzbehörde, Gemarkung Bad Saarow
- XXI.) Seiten 43-44 Bekanntmachung der Unteren Denkmalschutzbehörde, Gemarkung Bad Saarow
- XXII.) Seite 45 1. Änderungssatzung der Verbandssatzung des Gubener Wasser- und Abwasser-zweckverbandes (GWAZ)
- XXIII.) Seite 44 Bekanntmachung der Sparkasse Oder-Spree  
Aufgebote von Sparkassenbüchern

## **A. Bekanntmachungen des Landkreises**

### **I.) Bekanntmachung des Entwurfes der Haushaltssatzung für das Haushaltsjahr 2007**

**Landkreis Oder - Spree**

Der Landrat

#### **Bekanntmachung des Entwurfes der Haushaltssatzung des Landkreises Oder-Spree für das Haushaltsjahr 2007**

Aufgrund des § 64 der Landkreisordnung für das Land Brandenburg vom 15. Oktober 1993 (GVBl. Nr. 22 vom 18. Oktober 1993), zuletzt geändert durch Artikel 2 des Gesetzes zur Zusammenführung von überörtlicher Prüfung und allgemeiner Kommunalaufsicht sowie zur Änderung des Landesrechnungshofgesetzes und anderer Gesetze vom 22. Juni 2005

(GVBl. I/05 S. 210), wird bekanntgemacht, dass der Entwurf der Haushaltssatzung des Landkreises Oder-Spree für das Haushaltsjahr 2007 mit Anlagen in der Zeit

**vom 23. November 2006 bis 01. Dezember 2006 (7 Werktage)**

während der Sprechzeiten in der

**Kreisverwaltung, 15848 Beeskow, Breitscheidstr. 7, Haus B (Verwaltungsneubau), Zimmer B 402**

zur Einsichtnahme öffentlich ausliegt.

Einwendungen können innerhalb einer Frist von einem Monat nach Beginn der Auslegung von kreisangehörigen Gemeinden der Kreisverwaltung schriftlich zugeleitet oder mündlich zu Protokoll gegeben werden.

Beeskow, den 15. November 2006

Zalenga  
Landrat

## **B. Bekanntmachungen des Landrates als untere Kommunalaufsichtsbehörde**

## C.) Bekanntmachungen anderer Stellen

### I.) **Bekanntmachung der Unteren Denkmalschutzbehörde, Gemarkung Ratzdorf**

#### **Bekanntmachung**

Hiermit werden die Verfügungsberechtigten der Grundstücke

Gemarkung Ratzdorf

Flur 2

Flurstück:

1; 2; 3; 4; 5; 6; 8; 9; 10; 11; 12; 13; 14; 15; 16; 21; 22; 23; 24; 28; 142; 143; 144; 145/1; 145/2; 146; 147; 148/1; 150; 151/2; 152/1; 153; 154/1; 154/2; 155; 156/1; 156/2; 157; 158; 159; 160; 161; 162/1; 162/2; 163; 164; 165; 166; 167; 169; 170; 171; 172/1; 173; 174; 175; 176; 177/1; 177/2; 177/3; 178; 179; 180; 181; 182; 183; 184; 185; 186; 187; 188; 189; 190; 191/1; 191/2; 192/1; 192/2; 197/2; 212; 214; 215; 216; 217; 218; 219/1; 233; 234; 253/4; 284; 292; 293; 294; 295; 297; 298; 305; 306; 308; 309; 314; 315; 328; 329; 338; 339; 346; 347; 348; 349; 350; 351; 352; 356; 357

über die Eintragung ihres Grundstücks als **Bodendenkmal BD-Nr.: 90155 in die Denkmalliste des Landes Brandenburg** gemäß § 3 Abs.4 S.3 Brandenburgisches Denkmalschutzgesetz (BbgDSchG) vom 24.05.2004 (GVBl. I 2004 S.215) unterrichtet.

Der Landkreis Oder-Spree hat als Untere Denkmalschutzbehörde (§ 16 Abs.1 BbgDSchG) gemäß § 3 Abs.4 S.3 BbgDSchG die Verfügungsberechtigten von Denkmälern zu ermitteln und sie über die Eintragung in die Denkmalliste oder die Löschung zu unterrichten. Sind mehr als 20 Verfügungsberechtigte betroffen, können die Verfügungsberechtigten durch eine Bekanntmachung im amtlichen Verkündungsblatt des Landkreises unter Angabe der Stellen, bei denen die Denkmalliste eingesehen werden kann (vgl. § 3 Abs.4 S.3 BbgDSchG) unterrichtet werden.

Öffentliches Verkündungsblatt des Landkreises Oder-Spree ist nach § 17 Abs.1 der Hauptsatzung des Landkreises Oder-Spree vom 18.05.2004 (Amtsblatt Nr.6 vom 18.05.2004) zuletzt geändert am 22.02.2005 (Amtsblatt Nr.2 vom 18.03.2005) das Amtsblatt des Landkreises Oder-Spree.

Im vorliegenden Fall handelt es sich um das Bodendenkmal „**deutschmittelalterlicher und neuzeitlicher Dorfkern Ratzdorf**“, **BD-Nr.: 901500** (§ 2 Abs.2 Nr.4 BbgDSchG).

Das Bodendenkmal **BD-Nr.: 90155** wurde gemäß § 3 Abs.1-3 BbgDSchG am **15.12.2005** durch die Denkmalfachbehörde des Landes Brandenburg in die Denkmalliste des Landes Brandenburg eingetragen.

Das Gebiet des Bodendenkmals betrifft nach den Ermittlungen der Unteren Denkmalschutzbehörde mehr als 20 Verfügungsberechtigte (z.B. Eigentümer, Pächter).

Die Denkmalliste kann eingesehen werden beim **Landkreis Oder-Spree, Untere Denkmalschutzbehörde, Breitscheidstraße 7, Haus D 15848 Beeskow, Tel.: (03366) 351471**

**und beim Brandenburgischen Landesamt für Denkmalpflege und Archäologischen Landesmuseum, Wünsdorfer Platz 4-5, 15838 Zossen (Ortsteil Wünsdorf), Tel.: (033702)71600 bzw. beim Brandenburgischen Landesamt für Denkmalpflege und Archäologischen Landesmuseum, Außenstelle Frankfurt/Oder, Karl-Liebknecht-Straße 30, 15230 Frankfurt/Oder, Tel.: (0335)535980.** Dort kann auch in das Gutachten des Brandenburgischen Landesamtes für Denkmalpflege und Archäologischen Landesmuseum (Denkmalfachbehörde) vom 15.12.2005 Einblick genommen werden.

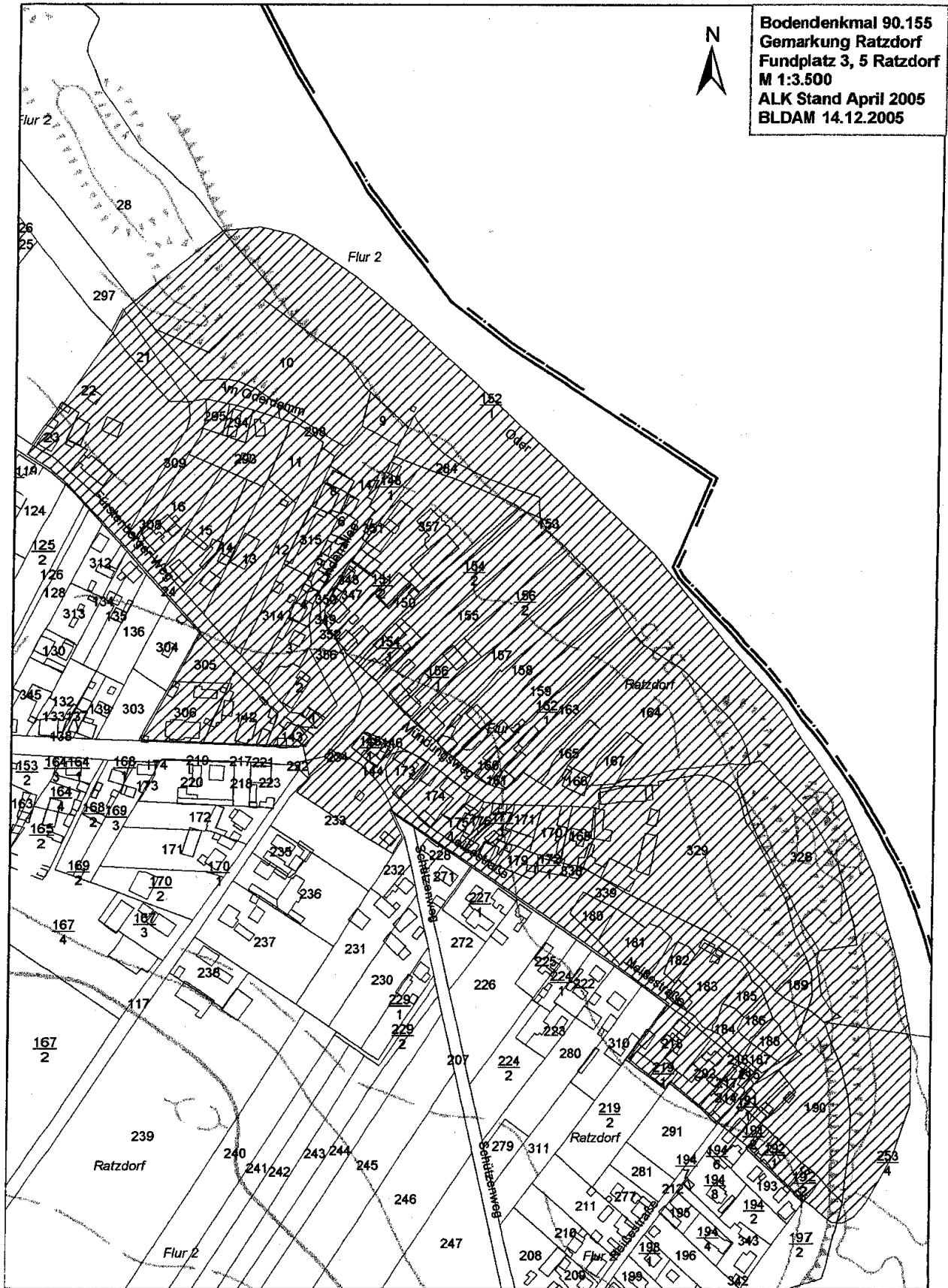
Diese Veröffentlichung dient nur der Information der betroffenen Verfügungsberechtigten über die Eintragung des Bodendenkmals. Die Denkmaleigenschaft des Bodendenkmals kann der betroffene Verfügungsberechtigte gemäß § 3 Abs.6 BbgDSchG auf Antrag beim **Brandenburgischen Landesamt für Denkmalpflege und Archäologischen Landesmuseum, Wünsdorfer Platz 4-5, 15838 Zossen (Ortsteil Wünsdorf)**, durch Verwaltungsakt feststellen lassen.

Die Verfügungsberechtigten haben das Bodendenkmal zu schützen, zu pflegen und zu erhalten (§ 7 Abs.1 BbgDSchG) und so zu nutzen, dass seine Erhaltung auf Dauer gewährleistet ist (§ 7 Abs.2 BbgDSchG). Maßnahmen an Bodendenkmälern oder ihrer Umgebung, welche die Substanz oder das Erscheinungsbild verändern oder beeinträchtigen, bedürfen gemäß § 9 Abs.1 BbgDSchG einer denkmalrechtlichen Erlaubnis. Dazu gehören insbesondere Ausschachtungen, die Errichtung von Gebäuden, Tiefpflügen und die Pflanzung oder Rodung von Bäumen.

Zuwiderhandlungen können nach dem BbgDSchG als Ordnungswidrigkeiten mit Bußgeld geahndet werden (§ 26 Abs.4 BbgDSchG).

Für weitere Auskünfte stehen die Mitarbeiter der Unteren Denkmalschutzbehörde gern zur Verfügung (Telefon: 03366/351471).

Im Auftrag  
Dr. de Bruyn  
Amtsleiter  
Kultur- und Sportamt  
**Anlage: Lageplan**



## II.) Bekanntmachung der Unteren Denkmalschutzbehörde, Gemarkung Dahmsdorf

### Bekanntmachung

Hiermit werden die Verfügungsberechtigten der Grundstücke

Gemarkung Dahmsdorf

Flur 1

Flurstück: 2; 3; 4; 5/1; 5/2; 5/3; 5/4; 5/5; 7; 8; 9; 70; 71; 13; 14; 15; 16; 17; 18; 20; 21; 22; 23; 24; 25; 49/1; 49/2; 52/1; 53/1; 54; 62; 63/3; 63/5; 63/6; 65; 66; 67/1; 68; 69; 84; 145; 146; 193; 211; 212; 287; 288; 289; 290; 292; 293; 294; 295; 296; 297; 300; 301; 302; 303; 304; 305;

Flur 3

Flurstück: 40 und 41

über die Eintragung ihres Grundstücks als **Bodendenkmal BD-Nr.: 90556 in die Denkmalliste des Landes Brandenburg** gemäß § 3 Abs.4 S.3 Brandenburgisches Denkmalschutzgesetz (BbgDSchG) vom 24.05.2004 (GVBl. I 2004 S.215) unterrichtet.

Der Landkreis Oder-Spree hat als Untere Denkmalschutzbehörde (§ 16 Abs.1 BbgDSchG) gemäß § 3 Abs.4 S.3 BbgDSchG die Verfügungsberechtigten von Denkmälern zu ermitteln und sie über die Eintragung in die Denkmalliste oder die Löschung zu unterrichten. Sind mehr als 20 Verfügungsberechtigte betroffen, können die Verfügungsberechtigten durch eine Bekanntmachung im amtlichen Verkündungsblatt des Landkreises unter Angabe der Stellen, bei denen die Denkmalliste eingesehen werden kann (vgl. § 3 Abs.4 S.3 BbgDSchG) unterrichtet werden.

Öffentliches Verkündungsblatt des Landkreises Oder-Spree ist nach § 17 Abs.1 der Hauptsatzung des Landkreises Oder-Spree vom 18.05.2004 (Amtsblatt Nr.6 vom 18.05.2004) zuletzt geändert am 22.02.2005 (Amtsblatt Nr.2 vom 18.03.2005) das Amtsblatt des Landkreises Oder-Spree.

Im vorliegenden Fall handelt es sich um das Bodendenkmal „**deutschmittelalterlicher und neuzeitlicher Dorfkern Dahmsdorf**“, **BD-Nr.: 90556** (§ 2 Abs.2 Nr.4 BbgDSchG).

Das Bodendenkmal **BD-Nr.: 90556** wurde gemäß § 3 Abs.1-3 BbgDSchG am **21.04.2005** durch die Denkmalfachbehörde des Landes Brandenburg in die Denkmalliste des Landes Brandenburg eingetragen.

Das Gebiet des Bodendenkmals betrifft nach den Ermittlungen der Unteren Denkmalschutzbehörde mehr als 20 Verfügungsberechtigte (z.B. Eigentümer, Pächter).

Die Denkmalliste kann eingesehen werden beim **Landkreis Oder-Spree, Untere Denkmalschutzbehörde, Breitscheidstraße 7, Haus D 15848 Beeskow, Tel.: (03366) 351471**

**und beim Brandenburgischen Landesamt für Denkmalpflege und Archäologischen Landesmuseum, Wünsdorfer Platz 4-5, 15838 Zossen (Ortsteil Wünsdorf), Tel.: (033702)71600 bzw. beim Brandenburgischen Landesamt für Denkmalpflege und Archäologischen Landesmuseum, Außenstelle Frankfurt/Oder, Karl-Liebknecht-Straße 30, 15230 Frankfurt/Oder, Tel.: (0335)535980.** Dort kann auch in das Gutachten des Brandenburgischen Landesamtes für Denkmalpflege und Archäologischen Landesmuseum (Denkmalfachbehörde) vom 21.04.2005 Einblick genommen werden.

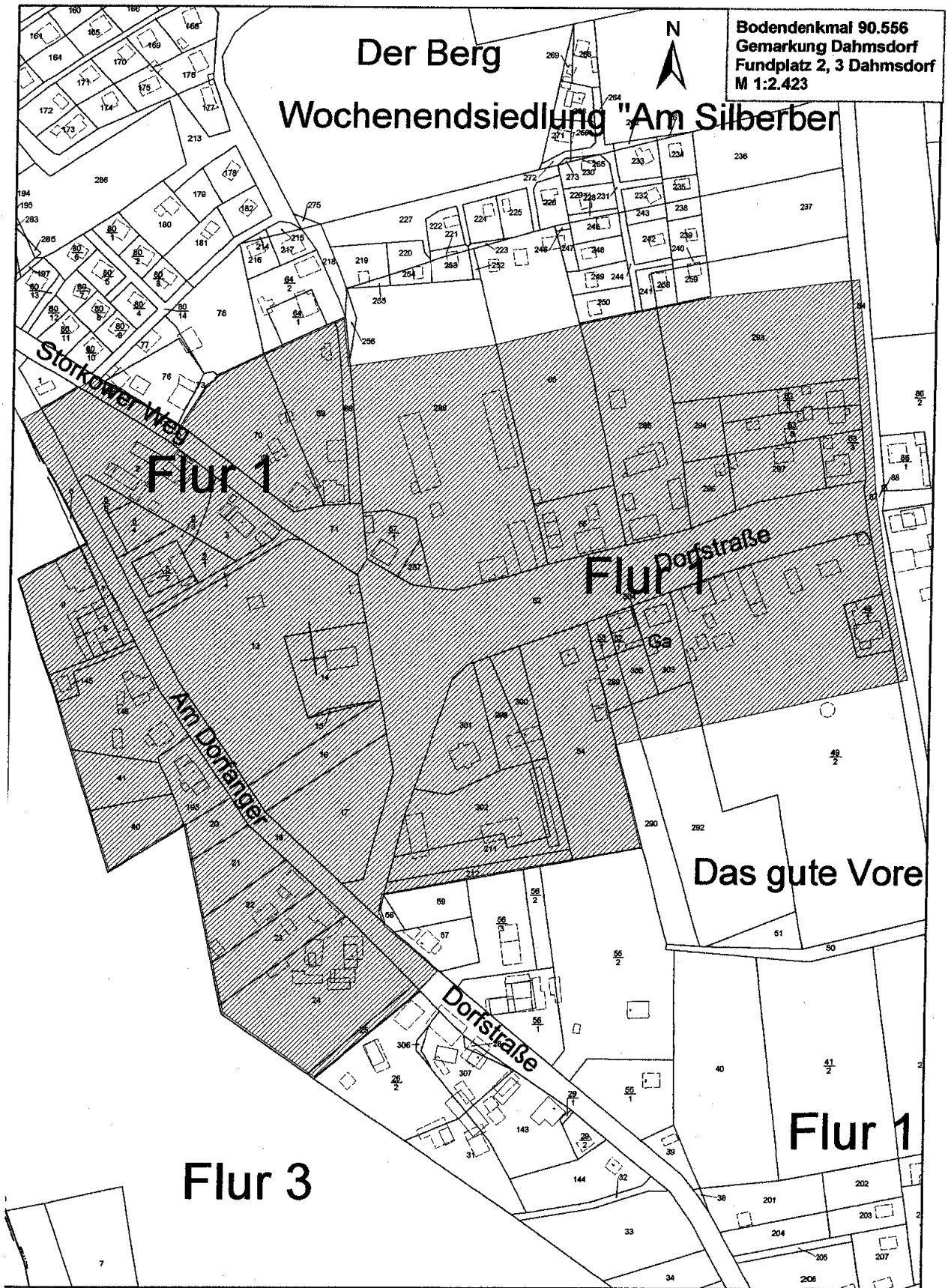
Diese Veröffentlichung dient nur der Information der betroffenen Verfügungsberechtigten über die Eintragung des Bodendenkmals. Die Denkmaleigenschaft des Bodendenkmals kann der betroffene Verfügungsberechtigte gemäß § 3 Abs.6 BbgDSchG auf Antrag beim **Brandenburgischen Landesamt für Denkmalpflege und Archäologischen Landesmuseum, Wünsdorfer Platz 4-5, 15838 Zossen (Ortsteil Wünsdorf)**, durch Verwaltungsakt feststellen lassen.

Die Verfügungsberechtigten haben das Bodendenkmal zu schützen, zu pflegen und zu erhalten (§ 7 Abs.1 BbgDSchG) und so zu nutzen, dass seine Erhaltung auf Dauer gewährleistet ist (§ 7 Abs.2 BbgDSchG). Maßnahmen an Bodendenkmälern oder ihrer Umgebung, welche die Substanz oder das Erscheinungsbild verändern oder beeinträchtigen, bedürfen gemäß § 9 Abs.1 BbgDSchG einer denkmalrechtlichen Erlaubnis. Dazu gehören insbesondere Ausschachtungen, die Errichtung von Gebäuden, Tiefpflügen und die Pflanzung oder Rodung von Bäumen. Zuwiderhandlungen können nach dem BbgDSchG als Ordnungswidrigkeiten mit Bußgeld geahndet werden (§ 26 Abs.4 BbgDSchG).

Für weitere Auskünfte stehen die Mitarbeiter der Unteren Denkmalschutzbehörde gern zur Verfügung (Telefon: 03366/351471).

Im Auftrag  
Dr. de Bruyn  
Amtsleiter  
Kultur- und Sportamt

**Anlage: Lageplan**





### III.) Bekanntmachung der Unteren Denkmalschutzbehörde, Gemarkung Groß Schauen

#### Bekanntmachung

Hiermit werden die Verfügungsberechtigten der Grundstücke

Gemarkung Groß Schauen

Flur 2

Flurstück: 1; 2; 3; 4; 5; 6; 7; 8; 9; 11/2; 11/3; 12/2; 12/3; 14; 15; 16; 17; 18; 20; 21/1; 21/2; 23; 24; 25; 26; 27; 29; 30/1; 30/2; 31/1; 31/2; 32/1; 32/2; 33/1; 33/3; 33/4; 34/3; 34/5; 34/7; 35/5; 34/10; 159; 164; 165; 222; 223; 224; 226; 227; 228; 242; 243; 248; 249; 252; 253; 254; 255; 256; 257; 270

über die Eintragung ihres Grundstücks als **Bodendenkmal BD-Nr.: 90571 in die Denkmalliste des Landes Brandenburg** gemäß § 3 Abs.4 S.3 Brandenburgisches Denkmalschutzgesetz (BbgDSchG) vom 24.05.2004 (GVBl. I 2004 S.215) unterrichtet.

Der Landkreis Oder-Spree hat als Untere Denkmalschutzbehörde (§ 16 Abs.1 BbgDSchG) gemäß § 3 Abs.4 S.3 BbgDSchG die Verfügungsberechtigten von Denkmälern zu ermitteln und sie über die Eintragung in die Denkmalliste oder die Löschung zu unterrichten. Sind mehr als 20 Verfügungsberechtigte betroffen, können die Verfügungsberechtigten durch eine Bekanntmachung im amtlichen Verkündungsblatt des Landkreises unter Angabe der Stellen, bei denen die Denkmalliste eingesehen werden kann (vgl. § 3 Abs.4 S.3 BbgDSchG) unterrichtet werden.

Öffentliches Verkündungsblatt des Landkreises Oder-Spree ist nach § 17 Abs.1 der Hauptsatzung des Landkreises Oder-Spree vom 18.05.2004 (Amtsblatt Nr.6 vom 18.05.2004) zuletzt geändert am 22.02.2005 (Amtsblatt Nr.2 vom 18.03.2005) das Amtsblatt des Landkreises Oder-Spree.

Im vorliegenden Fall handelt es sich um das Bodendenkmal „**deutschmittelalterlicher und neuzeitlicher Dorfkern Groß Schauen**“, **BD-Nr.: 90571** (§ 2 Abs.2 Nr.4 BbgDSchG).

Das Bodendenkmal **BD-Nr.: 90571** wurde gemäß § 3 Abs.1-3 BbgDSchG am **22.04.2005** durch die Denkmalfachbehörde des Landes Brandenburg in die Denkmalliste des Landes Brandenburg eingetragen.

Das Gebiet des Bodendenkmals betrifft nach den Ermittlungen der Unteren Denkmalschutzbehörde mehr als 20 Verfügungsberechtigte (z.B. Eigentümer, Pächter).

Die Denkmalliste kann eingesehen werden beim **Landkreis Oder-Spree, Untere Denkmalschutzbehörde, Breitscheidstraße 7, Haus D 15848 Beeskow, Tel.: (03366) 351471**

**und beim Brandenburgischen Landesamt für Denkmalpflege und Archäologischen Landesmuseum, Wünsdorfer Platz 4-5, 15838 Zossen (Ortsteil Wünsdorf), Tel.: (033702)71600 bzw. beim Brandenburgischen Landesamt für Denkmalpflege und Archäologischen Landesmuseum, Außenstelle Frankfurt/Oder, Karl-Liebknecht-Straße 30, 15230 Frankfurt/Oder, Tel.: (0335)535980.** Dort kann auch in das Gutachten des Brandenburgischen Landesamtes für Denkmalpflege und Archäologischen Landesmuseum (Denkmalfachbehörde) vom 22.04.2005 Einblick genommen werden.

Diese Veröffentlichung dient nur der Information der betroffenen Verfügungsberechtigten über die Eintragung des Bodendenkmals. Die Denkmaleigenschaft des Bodendenkmals kann der betroffene Verfügungsberechtigte gemäß § 3 Abs.6 BbgDSchG auf Antrag beim **Brandenburgischen Landesamt für Denkmalpflege und Archäologischen Landesmuseum, Wünsdorfer Platz 4-5, 15838 Zossen (Ortsteil Wünsdorf)**, durch Verwaltungsakt feststellen lassen.

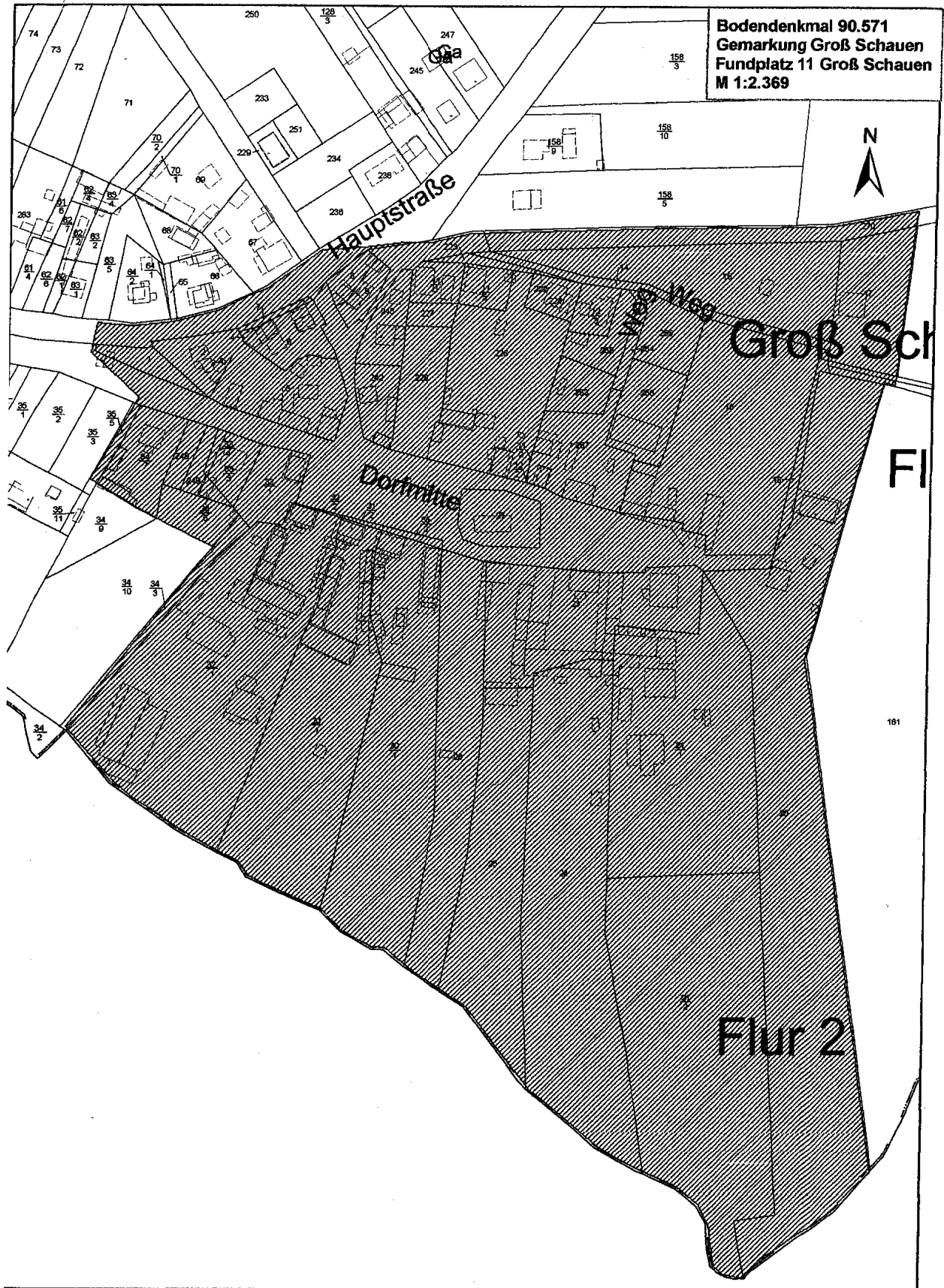
Die Verfügungsberechtigten haben das Bodendenkmal zu schützen, zu pflegen und zu erhalten (§ 7 Abs.1 BbgDSchG) und so zu nutzen, dass seine Erhaltung auf Dauer gewährleistet ist (§ 7 Abs.2 BbgDSchG). Maßnahmen an Bodendenkmälern oder ihrer Umgebung, welche die Substanz oder das Erscheinungsbild verändern oder beeinträchtigen, bedürfen gemäß § 9 Abs.1 BbgDSchG einer denkmalrechtlichen Erlaubnis. Dazu gehören insbesondere Ausschachtungen, die Errichtung von Gebäuden, Tiefpflügen und die Pflanzung oder Rodung von Bäumen. Zuwiderhandlungen können nach dem BbgDSchG als Ordnungswidrigkeiten mit Bußgeld geahndet werden (§ 26 Abs.4 BbgDSchG).

Für weitere Auskünfte stehen die Mitarbeiter der Unteren Denkmalschutzbehörde gern zur Verfügung (Telefon: 03366/351471).

Im Auftrag  
Dr. de Bruyn  
Amtsleiter  
Kultur- und Sportamt

**Anlage: Lageplan**





**IV.) Bekanntmachung der Unteren Denkmalschutzbehörde, Gemarkung Gemarkung Bad Saarow und Gemarkung Diensdorf****Bekanntmachung**

Hiermit werden die Verfügungsberechtigten der Grundstücke

Gemarkung Bad Saarow

Flur 8

Flurstück: 26;

Gemarkung Diensdorf

Flur 2

Flurstück:

40; 41; 42; 43; 44; 45/1; 45/2; 46; 47; 48; 50; 51; 52; 53; 56; 57; 58; 59; 60; 61; 62; 63; 64; 65; 66; 67; 68; 69; 70; 71; 72; 73; 74; 75; 76; 77; 79; 80; 81; 82; 83; 85; 86; 87; 88; 89; 90; 91; 92; 93; 94; 95; 96; 97; 98; 99; 101/2; 101/3; 102; 105; 106; 107/1; 108/2; 108/3; 108/4; 109; 110; 111; 112/1; 112/2; 113; 114; 116; 117/1; 117/2; 118; 119; 120; 122; 123; 129; 130; 131; 132; 164; 352; 353; 358; 359; 375; 392; 393; 394; 395; 396; 397; 398; 436; 437; 441; 442; 443; 444; 445; 446; 447; 448; 464; 465;

über die Eintragung ihres Grundstücks als **Bodendenkmal BD-Nr.: 90551 in die Denkmalliste des Landes Brandenburg** gemäß § 3 Abs.4 S.3 Brandenburgisches Denkmalschutzgesetz (BbgDSchG) vom 24.05.2004 (GVBl. I 2004 S.215) unterrichtet.

Der Landkreis Oder-Spree hat als Untere Denkmalschutzbehörde (§ 16 Abs.1 BbgDSchG) gemäß § 3 Abs.4 S.3 BbgDSchG die Verfügungsberechtigten von Denkmälern zu ermitteln und sie über die Eintragung in die Denkmalliste oder die Löschung zu unterrichten. Sind mehr als 20 Verfügungsberechtigte betroffen, können die Verfügungsberechtigten durch eine Bekanntmachung im amtlichen Verkündungsblatt des Landkreises unter Angabe der Stellen, bei denen die Denkmalliste eingesehen werden kann (vgl. § 3 Abs.4 S.3 BbgDSchG) unterrichtet werden.

Öffentliches Verkündungsblatt des Landkreises Oder-Spree ist nach § 17 Abs.1 der Hauptsatzung des Landkreises Oder-Spree vom 18.05.2004 (Amtsblatt Nr.6 vom 18.05.2004) zuletzt geändert am 22.02.2005 (Amtsblatt Nr.2 vom 18.03.2005) das Amtsblatt des Landkreises Oder-Spree.

Im vorliegenden Fall handelt es sich um das Bodendenkmal „**deutschmittelalterlicher und neuzeitlicher Dorfkern Diensdorf**“, **BD-Nr.: 90551** (§ 2 Abs.2 Nr.4 BbgDSchG).

Das Bodendenkmal **BD-Nr.: 90551** wurde gemäß § 3 Abs.1-3 BbgDSchG am **21.04.2005** durch die Denkmalfachbehörde des Landes Brandenburg in die Denkmalliste des Landes Brandenburg eingetragen.

Das Gebiet des Bodendenkmals betrifft nach den Ermittlungen der Unteren Denkmalschutzbehörde mehr als 20 Verfügungsberechtigte (z.B. Eigentümer, Pächter).

Die Denkmalliste kann eingesehen werden beim **Landkreis Oder-Spree, Untere Denkmalschutzbehörde, Breitscheidstraße 7, Haus D 15848 Beeskow, Tel.: (03366) 351471** und beim **Brandenburgischen Landesamt für Denkmalpflege und Archäologischen Landesmuseum, Wünsdorfer Platz 4-5, 15838 Zossen (Ortsteil Wünsdorf), Tel.: (033702)71600** bzw. beim **Brandenburgischen Landesamt für Denkmalpflege und Archäologischen Landesmuseum, Außenstelle Frankfurt/Oder, Karl-Liebknecht-Straße 30, 15230 Frankfurt/Oder, Tel.: (0335)535980**. Dort kann auch in das Gutachten des Brandenburgischen Landesamtes für Denkmalpflege und Archäologischen Landesmuseum (Denkmalfachbehörde) vom 21.04.2005 Einblick genommen werden.

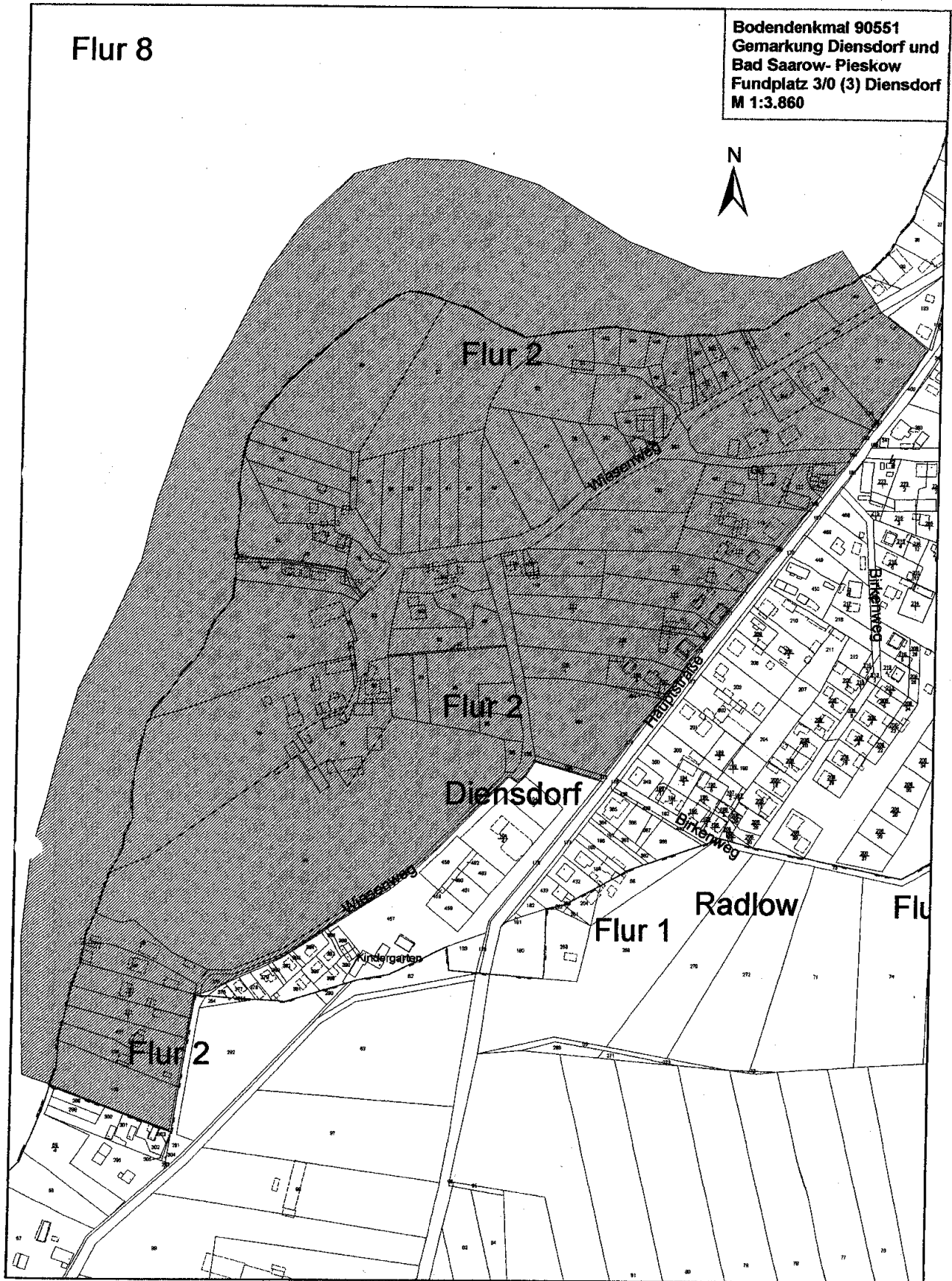
Diese Veröffentlichung dient nur der Information der betroffenen Verfügungsberechtigten über die Eintragung des Bodendenkmals. Die Denkmaleigenschaft des Bodendenkmals kann der betroffene Verfügungsberechtigte gemäß § 3 Abs.6 BbgDSchG auf Antrag beim **Brandenburgischen Landesamt für Denkmalpflege und Archäologischen Landesmuseum, Wünsdorfer Platz 4-5, 15838 Zossen (Ortsteil Wünsdorf)**, durch Verwaltungsakt feststellen lassen.

Die Verfügungsberechtigten haben das Bodendenkmal zu schützen, zu pflegen und zu erhalten (§ 7 Abs.1 BbgDSchG) und so zu nutzen, dass seine Erhaltung auf Dauer gewährleistet ist (§ 7 Abs.2 BbgDSchG). Maßnahmen an Bodendenkmälern oder ihrer Umgebung, welche die Substanz oder das Erscheinungsbild verändern oder beeinträchtigen, bedürfen gemäß § 9 Abs.1 BbgDSchG einer denkmalrechtlichen Erlaubnis. Dazu gehören insbesondere Ausschachtungen, die Errichtung von Gebäuden, Tiefpflügen und die Pflanzung oder Rodung von Bäumen. Zuwiderhandlungen können nach dem BbgDSchG als Ordnungswidrigkeiten mit Bußgeld geahndet werden (§ 26 Abs.4 BbgDSchG).

Für weitere Auskünfte stehen die Mitarbeiter der Unteren Denkmalschutzbehörde gern zur Verfügung (Telefon: 03366/351471).

Im Auftrag  
Dr. de Bruyn  
Amtsleiter  
Kultur- und Sportamt

Anlage: Lageplan



**V.) Bekanntmachung der Unteren Denkmalschutzbehörde, Gemarkung Bad Saarow und Gemarkung Radlow**

**Bekanntmachung**

Hiermit werden die Verfügungsberechtigten der Grundstücke

Gemarkung Bad Saarow

Flur 7

Flurstück: 23;

Gemarkung Radlow

Flur 1

Flurstück: 11; 16; 20; 21; 23/2; 24/1; 24/2; 25; 26; 27/1; 27/2; 27/4; 27/5; 28; 29/4; 29/6; 29/7; 29/8; 30/1; 30/2; 31; 32/1; 32/2; 32/3; 33; 34; 35; 36; 37/1; 37/2; 38; 39; 40; 41; 42/2; 44/1; 46/1; 46/3; 48; 49; 55; 56; 110/1; 110/2; 119; 124; 125/1; 125/2; 125/3; 126; 127; 128/1; 128/2; 128/3; 128/4; 129; 130; 131; 229; 235; 236; 237; 238; 239; 240; 241; 242; 243; 244; 245; 246; 247; 248; 249; 257; 258; 259; 260; 276; 278; 279; 280; 281; 283; 284; 285; 286; 287; 288; 289; 296; 297

über die Eintragung ihres Grundstücks als **Bodendenkmal BD-Nr.: 90549 in die Denkmalliste des Landes Brandenburg** gemäß § 3 Abs.4 S.3 Brandenburgisches Denkmalschutzgesetz (BbgDSchG) vom 24.05.2004 (GVBl. I 2004 S.215) unterrichtet.

Der Landkreis Oder-Spree hat als Untere Denkmalschutzbehörde (§ 16 Abs.1 BbgDSchG) gemäß § 3 Abs.4 S.3 BbgDSchG die Verfügungsberechtigten von Denkmälern zu ermitteln und sie über die Eintragung in die Denkmalliste oder die Löschung zu unterrichten. Sind mehr als 20 Verfügungsberechtigte betroffen, können die Verfügungsberechtigten durch eine Bekanntmachung im amtlichen Verkündungsblatt des Landkreises unter Angabe der Stellen, bei denen die Denkmalliste eingesehen werden kann (vgl. § 3 Abs.4 S.3 BbgDSchG) unterrichtet werden.

Öffentliches Verkündungsblatt des Landkreises Oder-Spree ist nach § 17 Abs.1 der Hauptsatzung des Landkreises Oder-Spree vom 18.05.2004 (Amtsblatt Nr.6 vom 18.05.2004) zuletzt geändert am 22.02.2005 (Amtsblatt Nr.2 vom 18.03.2005) das Amtsblatt des Landkreises Oder-Spree.

Im vorliegenden Fall handelt es sich um das Bodendenkmal „**deutschmittelalterlicher und neuzeitlicher Dorfkern Radlow**“, **BD-Nr.: 90549** (§ 2 Abs.2 Nr.4 BbgDSchG).

Das Bodendenkmal **BD-Nr.: 90549** wurde gemäß § 3 Abs.1-3 BbgDSchG am **21.04.2005** durch die

Denkmalfachbehörde des Landes Brandenburg in die Denkmalliste des Landes Brandenburg eingetragen.

Das Gebiet des Bodendenkmals betrifft nach den Ermittlungen der Unteren Denkmalschutzbehörde mehr als 20 Verfügungsberechtigte (z.B. Eigentümer, Pächter).

Die Denkmalliste kann eingesehen werden beim **Landkreis Oder-Spree, Untere Denkmalschutzbehörde, Breitscheidstraße 7, Haus D 15848 Beeskow, Tel.: (03366) 351471**

**und beim Brandenburgischen Landesamt für Denkmalpflege und Archäologischen Landesmuseum, Wünsdorfer Platz 4-5, 15838 Zossen (Ortsteil Wünsdorf), Tel.: (033702)71600 bzw. beim Brandenburgischen Landesamt für Denkmalpflege und Archäologischen Landesmuseum, Außenstelle Frankfurt/Oder, Karl-Liebknecht-Straße 30, 15230 Frankfurt/Oder, Tel.: (0335)535980.** Dort kann auch in das Gutachten des Brandenburgischen Landesamtes für Denkmalpflege und Archäologischen Landesmuseum (Denkmalfachbehörde) vom 21.04.2005 Einblick genommen werden.

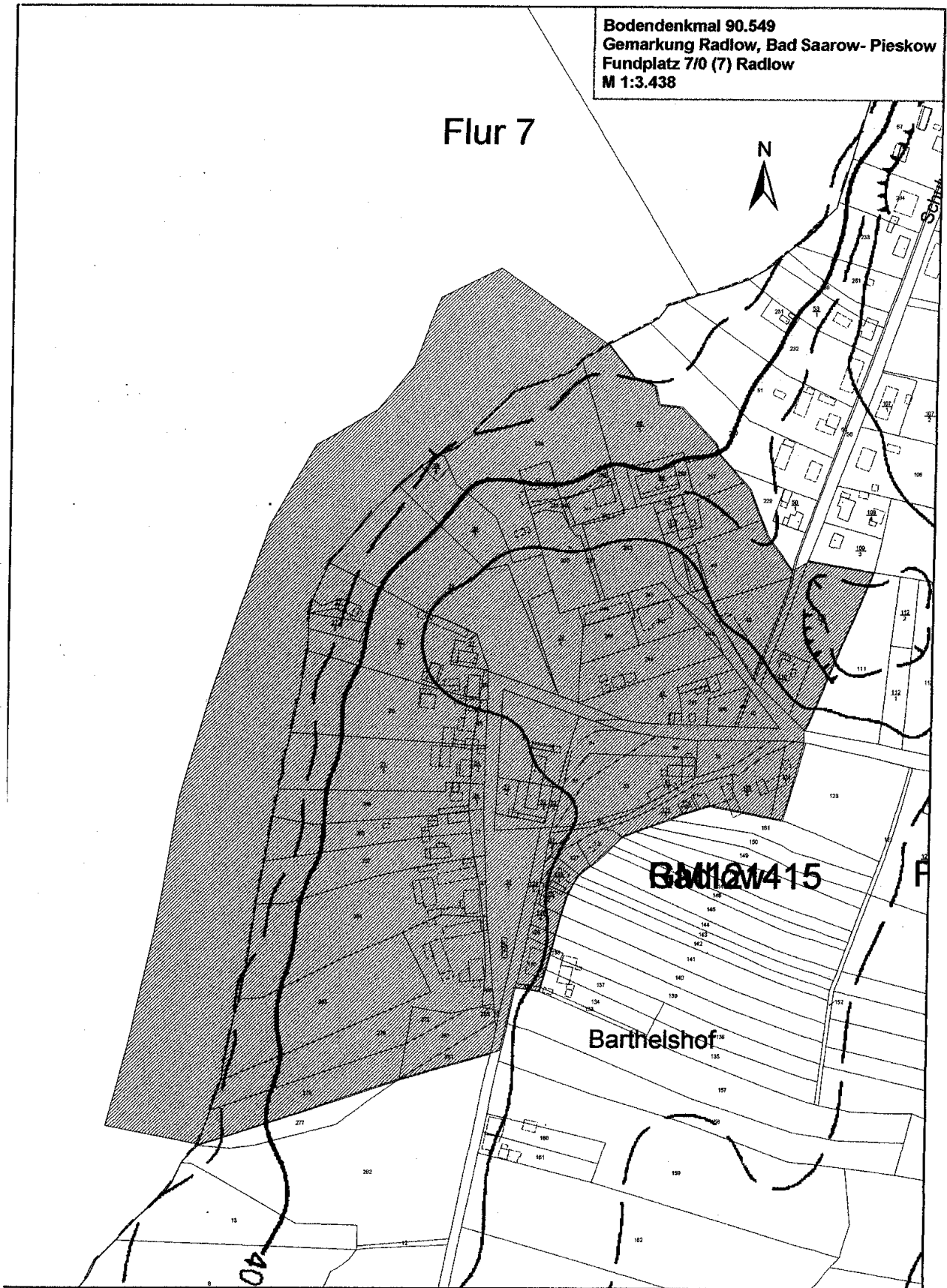
Diese Veröffentlichung dient nur der Information der betroffenen Verfügungsberechtigten über die Eintragung des Bodendenkmals. Die Denkmaleigenschaft des Bodendenkmals kann der betroffene Verfügungsberechtigte gemäß § 3 Abs.6 BbgDSchG auf Antrag beim **Brandenburgischen Landesamt für Denkmalpflege und Archäologischen Landesmuseum, Wünsdorfer Platz 4-5, 15838 Zossen (Ortsteil Wünsdorf)**, durch Verwaltungsakt feststellen lassen.

Die Verfügungsberechtigten haben das Bodendenkmal zu schützen, zu pflegen und zu erhalten (§ 7 Abs.1 BbgDSchG) und so zu nutzen, dass seine Erhaltung auf Dauer gewährleistet ist (§ 7 Abs.2 BbgDSchG). Maßnahmen an Bodendenkmälern oder ihrer Umgebung, welche die Substanz oder das Erscheinungsbild verändern oder beeinträchtigen, bedürfen gemäß § 9 Abs.1 BbgDSchG einer denkmalrechtlichen Erlaubnis. Dazu gehören insbesondere Ausschachtungen, die Errichtung von Gebäuden, Tiefpflügen und die Pflanzung oder Rodung von Bäumen. Zuwiderhandlungen können nach dem BbgDSchG als Ordnungswidrigkeiten mit Bußgeld geahndet werden (§ 26 Abs.4 BbgDSchG).

Für weitere Auskünfte stehen die Mitarbeiter der Unteren Denkmalschutzbehörde gern zur Verfügung (Telefon: 03366/351471)

Im Auftrag  
Dr. de Bruyn  
Amtsleiter  
Kultur- und Sportamt

**Anlage: Lageplan**



<b>VI.) Bekanntmachung der Unteren Denkmalschutzbehörde, Gemarkung Schneeberg</b>
---

**Bekanntmachung**

Hiermit werden die Verfügungsberechtigten der Grundstücke

Gemarkung Schneeberg

Flur 2

Flurstück: 3; 5; 6; 7; 8; 10; 11; 12; 13; 14; 15; 16; 17; 20; 24; 25; 26; 27; 28; 29; 30; 32; 33; 34; 36; 37; 39; 40; 41; 42; 43; 70/1; 70/2; 70/3; 70/10; 72; 73; 76; 78; 80; 81; 82; 83; 84; 85; 86/1; 86/2; 87; 88; 89; 90; 91; 92/3; 92/4; 95; 155; 169/8; 170/1; 172; 186; 189/1; 189/2; 190; 222; 223; 224; 225; 226; 227; 228; 229; 230; 248; 250; 251; 252; 253; 254; 255; 256; 257; 258; 259; 260; 261; 262; 263; 278; 279; 280; 281; 282; 283; 284; 285; 286; 287; 288; 289; 290; 291; 292; 293;

über die Eintragung ihres Grundstücks als **Bodendenkmal BD-Nr.: 90535 in die Denkmalliste des Landes Brandenburg** gemäß § 3 Abs.4 S.3 Brandenburgisches Denkmalschutzgesetz (BbgDSchG) vom 24.05.2004 (GVBl. I 2004 S.215) unterrichtet.

Der Landkreis Oder-Spree hat als Untere Denkmalschutzbehörde (§ 16 Abs.1 BbgDSchG) gemäß § 3 Abs.4 S.3 BbgDSchG die Verfügungsberechtigten von Denkmälern zu ermitteln und sie über die Eintragung in die Denkmalliste oder die Löschung zu unterrichten. Sind mehr als 20 Verfügungsberechtigte betroffen, können die Verfügungsberechtigten durch eine Bekanntmachung im amtlichen Verkündungsblatt des Landkreises unter Angabe der Stellen, bei denen die Denkmalliste eingesehen werden kann (vgl. § 3 Abs.4 S.3 BbgDSchG) unterrichtet werden.

Öffentliches Verkündungsblatt des Landkreises Oder-Spree ist nach § 17 Abs.1 der Hauptsatzung des Landkreises Oder-Spree vom 18.05.2004 (Amtsblatt Nr.6 vom 18.05.2004) zuletzt geändert am 22.02.2005 (Amtsblatt Nr.2 vom 18.03.2005) das Amtsblatt des Landkreises Oder-Spree.

Im vorliegenden Fall handelt es sich um das Bodendenkmal „**deutschmittelalterlicher und neuzeitlicher Dorfkern Schneeberg**“, **BD-Nr.: 90535** (§ 2 Abs.2 Nr.4 BbgDSchG).

Das Bodendenkmal **BD-Nr.: 90535** wurde gemäß § 3 Abs.1-3 BbgDSchG am **01.04.2005** durch die Denkmalfachbehörde des Landes Brandenburg in die Denkmalliste des Landes Brandenburg eingetragen.

Das Gebiet des Bodendenkmals betrifft nach den Ermittlungen der Unteren Denkmalschutzbehörde mehr

als 20 Verfügungsberechtigte (z.B. Eigentümer, Pächter).

Die Denkmalliste kann eingesehen werden beim **Landkreis Oder-Spree, Untere Denkmalschutzbehörde, Breitscheidstraße 7, Haus D 15848 Beeskow, Tel.: (03366) 351471**

**und beim Brandenburgischen Landesamt für Denkmalpflege und Archäologischen Landesmuseum, Wünsdorfer Platz 4-5, 15838 Zossen (Ortsteil Wünsdorf), Tel.: (033702)71600 bzw. beim Brandenburgischen Landesamt für Denkmalpflege und Archäologischen Landesmuseum, Außenstelle Frankfurt/Oder, Karl-Liebknecht-Straße 30, 15230 Frankfurt/Oder, Tel.: (0335)535980.** Dort kann auch in das Gutachten des Brandenburgischen Landesamtes für Denkmalpflege und Archäologischen Landesmuseum (Denkmalfachbehörde) vom 01.04.2005 Einblick genommen werden.

Diese Veröffentlichung dient nur der Information der betroffenen Verfügungsberechtigten über die Eintragung des Bodendenkmals. Die Denkmaleigenschaft des Bodendenkmals kann der betroffene Verfügungsberechtigte gemäß § 3 Abs.6 BbgDSchG auf Antrag beim **Brandenburgischen Landesamt für Denkmalpflege und Archäologischen Landesmuseum, Wünsdorfer Platz 4-5, 15838 Zossen (Ortsteil Wünsdorf)**, durch Verwaltungsakt feststellen lassen.

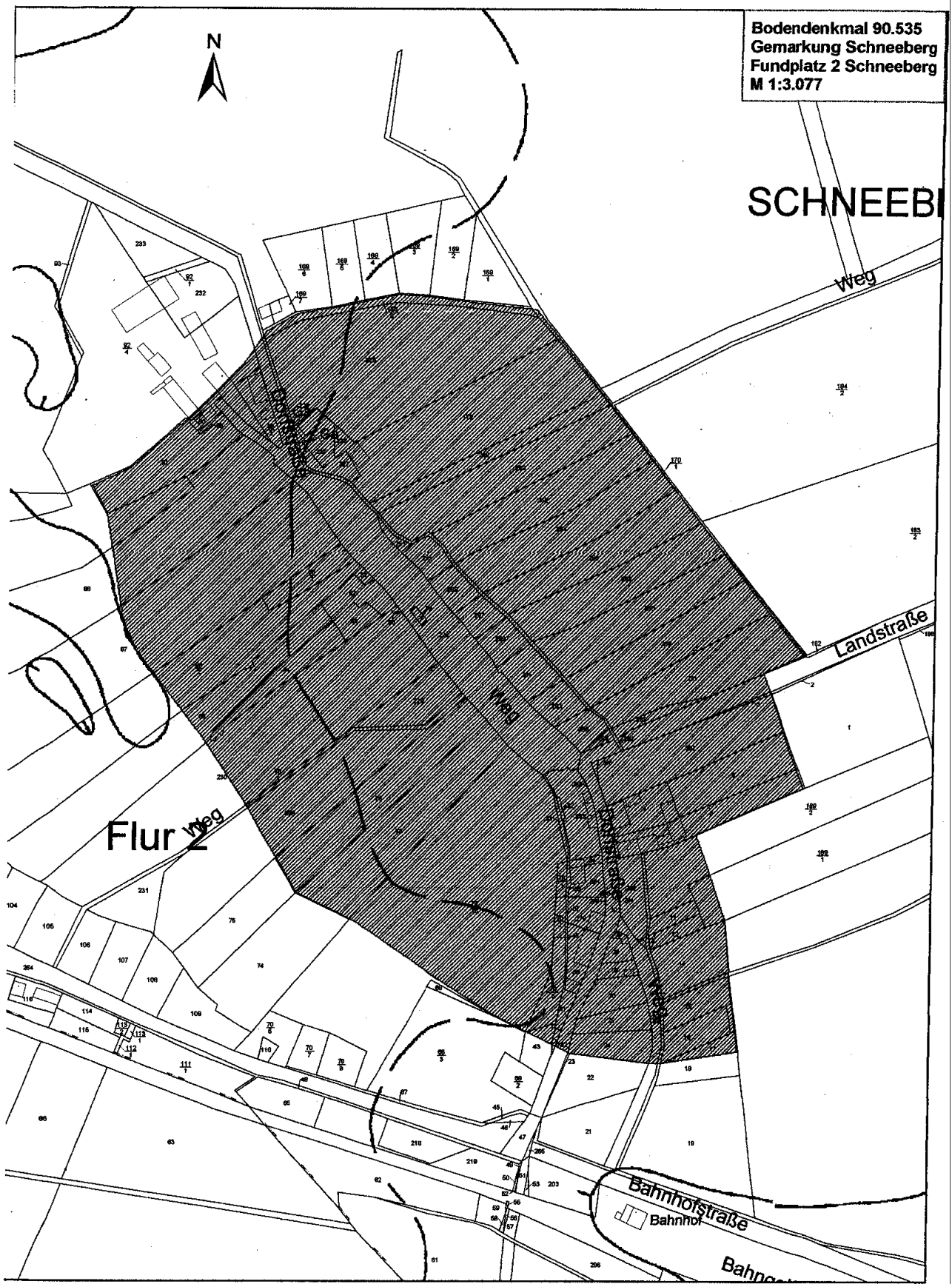
Die Verfügungsberechtigten haben das Bodendenkmal zu schützen, zu pflegen und zu erhalten (§ 7 Abs.1 BbgDSchG) und so zu nutzen, dass seine Erhaltung auf Dauer gewährleistet ist (§ 7 Abs.2 BbgDSchG). Maßnahmen an Bodendenkmälern oder ihrer Umgebung, welche die Substanz oder das Erscheinungsbild verändern oder beeinträchtigen, bedürfen gemäß § 9 Abs.1 BbgDSchG einer denkmalrechtlichen Erlaubnis. Dazu gehören insbesondere Ausschachtungen, die Errichtung von Gebäuden, Tiefpflügen und die Pflanzung oder Rodung von Bäumen.

Zuwiderhandlungen können nach dem BbgDSchG als Ordnungswidrigkeiten mit Bußgeld geahndet werden (§ 26 Abs.4 BbgDSchG).

Für weitere Auskünfte stehen die Mitarbeiter der Unteren Denkmalschutzbehörde gern zur Verfügung (Telefon: 03366/351471).

Im Auftrag  
Dr. de Bruyn  
Amtsleiter  
Kultur- und Sportamt

**Anlage: Lageplan**



**VII.) Bekanntmachung der Unteren Denkmalschutzbehörde, Gemarkung Oegeln****Bekanntmachung**

Hiermit werden die Verfügungsberechtigten der Grundstücke

Gemarkung Oegeln

Flur 1

Flurstück: 1; 2; 3; 4; 5; 11; 29/1; 29/2; 30; 31; 32/1; 32/2; 33; 34; 36; 38; 40; 44; 45/1; 45/2; 46; 47; 49; 50; 51; 52; 53; 54; 55; 56; 57; 58; 59; 60; 62/1; 62/3; 62/4; 63; 66; 118; 119; 420; 421; 422; 433; 434; 437; 438;

Flur 2

Flurstück: 164

über die Eintragung ihres Grundstücks als **Bodendenkmal BD-Nr.: 90539 in die Denkmalliste des Landes Brandenburg** gemäß § 3 Abs.4 S.3 Brandenburgisches Denkmalschutzgesetz (BbgDSchG) vom 24.05.2004 (GVBl. I 2004 S.215) unterrichtet.

Der Landkreis Oder-Spree hat als Untere Denkmalschutzbehörde (§ 16 Abs.1 BbgDSchG) gemäß § 3 Abs.4 S.3 BbgDSchG die Verfügungsberechtigten von Denkmälern zu ermitteln und sie über die Eintragung in die Denkmalliste oder die Löschung zu unterrichten. Sind mehr als 20 Verfügungsberechtigte betroffen, können die Verfügungsberechtigten durch eine Bekanntmachung im amtlichen Verkündungsblatt des Landkreises unter Angabe der Stellen, bei denen die Denkmalliste eingesehen werden kann (vgl. § 3 Abs.4 S.3 BbgDSchG) unterrichtet werden.

Öffentliches Verkündungsblatt des Landkreises Oder-Spree ist nach § 17 Abs.1 der Hauptsatzung des Landkreises Oder-Spree vom 18.05.2004 (Amtsblatt Nr.6 vom 18.05.2004) zuletzt geändert am 22.02.2005 (Amtsblatt Nr.2 vom 18.03.2005) das Amtsblatt des Landkreises Oder-Spree.

Im vorliegenden Fall handelt es sich um das Bodendenkmal „**deutschmittelalterlicher und neuzeitlicher Dorfkern Oegeln**“, **BD-Nr.: 90539** (§ 2 Abs.2 Nr.4 BbgDSchG).

Das Bodendenkmal **BD-Nr.: 90539** wurde gemäß § 3 Abs.1-3 BbgDSchG am **08.04.2005** durch die Denkmalfachbehörde des Landes Brandenburg in die Denkmalliste des Landes Brandenburg eingetragen.

Das Gebiet des Bodendenkmals betrifft nach den Ermittlungen der Unteren Denkmalschutzbehörde mehr als 20 Verfügungsberechtigte (z.B. Eigentümer, Pächter).

Die Denkmalliste kann eingesehen werden beim **Landkreis Oder-Spree, Untere Denkmalschutzbehörde, Breitscheidstraße 7, Haus D 15848 Beeskow, Tel.: (03366) 351471**

**und beim Brandenburgischen Landesamt für Denkmalpflege und Archäologischen Landesmuseum, Wünsdorfer Platz 4-5, 15838 Zossen (Ortsteil Wünsdorf), Tel.: (033702)71600 bzw. beim Brandenburgischen Landesamt für Denkmalpflege und Archäologischen Landesmuseum, Außenstelle Frankfurt/Oder, Karl-Liebknecht-Straße 30, 15230 Frankfurt/Oder, Tel.: (0335)535980.** Dort kann auch in das Gutachten des Brandenburgischen Landesamtes für Denkmalpflege und Archäologischen Landesmuseum (Denkmalfachbehörde) vom 08.04.2005 Einblick genommen werden.

Diese Veröffentlichung dient nur der Information der betroffenen Verfügungsberechtigten über die Eintragung des Bodendenkmals. Die Denkmaleigenschaft des Bodendenkmals kann der betroffene Verfügungsberechtigte gemäß § 3 Abs.6 BbgDSchG auf Antrag beim **Brandenburgischen Landesamt für Denkmalpflege und Archäologischen Landesmuseum, Wünsdorfer Platz 4-5, 15838 Zossen (Ortsteil Wünsdorf)**, durch Verwaltungsakt feststellen lassen.

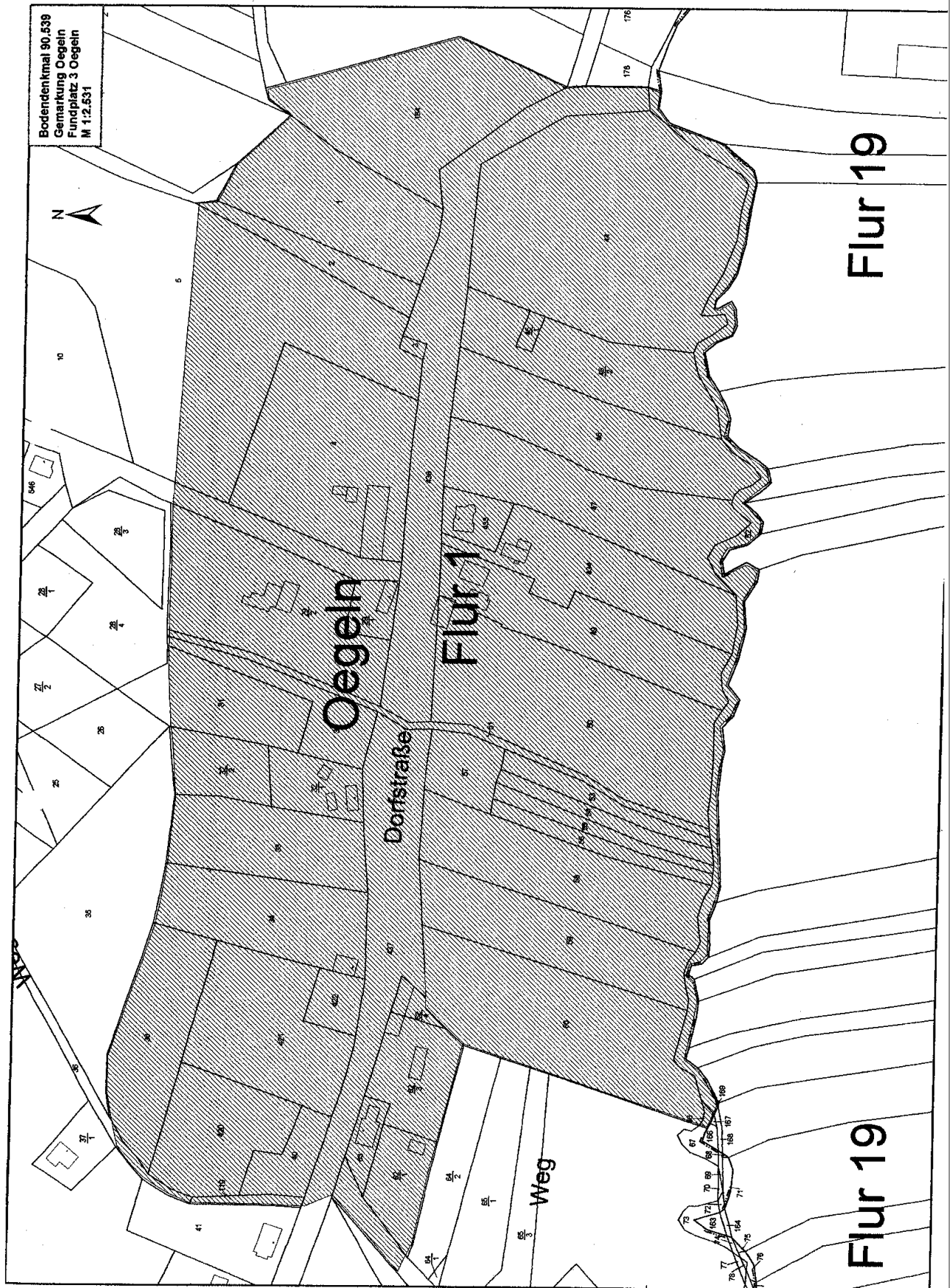
Die Verfügungsberechtigten haben das Bodendenkmal zu schützen, zu pflegen und zu erhalten (§ 7 Abs.1 BbgDSchG) und so zu nutzen, dass seine Erhaltung auf Dauer gewährleistet ist (§ 7 Abs.2 BbgDSchG). Maßnahmen an Bodendenkmälern oder ihrer Umgebung, welche die Substanz oder das Erscheinungsbild verändern oder beeinträchtigen, bedürfen gemäß § 9 Abs.1 BbgDSchG einer denkmalrechtlichen Erlaubnis. Dazu gehören insbesondere Ausschachtungen, die Errichtung von Gebäuden, Tiefpflügen und die Pflanzung oder Rodung von Bäumen. Zuwiderhandlungen können nach dem BbgDSchG als Ordnungswidrigkeiten mit Bußgeld geahndet werden (§ 26 Abs.4 BbgDSchG).

Für weitere Auskünfte stehen die Mitarbeiter der Unteren Denkmalschutzbehörde gern zur Verfügung (Telefon: 03366/351471).

Im Auftrag  
Dr. de Bruyn  
Amtsleiter  
Kultur- und Sportamt

**Anlage: Lageplan**





Bodendenkmal 90.539  
Gemarkung Oegeln  
Fundplatz 3 Oegeln  
M 1:2.531



Oegeln

Flur 1

Dorfstraße

Weg

Flur 19

Flur 19

<b>VIII.) Bekanntmachung der Unteren Denkmalschutzbehörde, Gemarkung Görzdorf (Storkow)</b>
---

### Bekanntmachung

Hiermit werden die Verfügungsberechtigten der Grundstücke

Gemarkung Görzdorf (Storkow)

Flur 1

Flurstück: 2/1; 2/2; 3; 4/1; 4/2; 5; 7; 8; 9; 10/1; 10/2; 11; 12; 13; 14; 16/1; 16/2; 17; 18; 19; 20; 21; 22; 23; 24; 26/1; 26/2; 27; 31; 32; 33; 34; 35/3; 36; 41; 76; 77; 78; 79/1; 79/2; 80; 81; 82; 83; 84; 85/1; 85/2; 86/1; 86/2; 87; 88; 106/1; 106/2; 291/1; 291/2; 291/3; 340; 341; 342; 343; 344; 345; 346; 347; 350/1; 390; 391/1; 391/2; 409; 447; 476; 477; 478; 479; 480; 481; 482; 483; 639; 640; 641; 642; 644; 645; 646; 647; 648; 649; 650; 651; 652; 653; 654; 655; 656; 657; 692; 693;

über die Eintragung ihres Grundstücks als **Bodendenkmal BD-Nr.: 90544 in die Denkmalliste des Landes Brandenburg** gemäß § 3 Abs.4 S.3 Brandenburgisches Denkmalschutzgesetz (BbgDSchG) vom 24.05.2004 (GVBl. I 2004 S.215) unterrichtet.

Der Landkreis Oder-Spree hat als Untere Denkmalschutzbehörde (§ 16 Abs.1 BbgDSchG) gemäß § 3 Abs.4 S.3 BbgDSchG die Verfügungsberechtigten von Denkmälern zu ermitteln und sie über die Eintragung in die Denkmalliste oder die Löschung zu unterrichten. Sind mehr als 20 Verfügungsberechtigte betroffen, können die Verfügungsberechtigten durch eine Bekanntmachung im amtlichen Verkündungsblatt des Landkreises unter Angabe der Stellen, bei denen die Denkmalliste eingesehen werden kann (vgl. § 3 Abs.4 S.3 BbgDSchG) unterrichtet werden.

Öffentliches Verkündungsblatt des Landkreises Oder-Spree ist nach § 17 Abs.1 der Hauptsatzung des Landkreises Oder-Spree vom 18.05.2004 (Amtsblatt Nr.6 vom 18.05.2004) zuletzt geändert am 22.02.2005 (Amtsblatt Nr.2 vom 18.03.2005) das Amtsblatt des Landkreises Oder-Spree.

Im vorliegenden Fall handelt es sich um das Bodendenkmal „**deutschmittelalterlicher und neuzeitlicher Dorfkern Görzdorf (Storkow) sowie bronzezeitliche Siedlung**“, **BD-Nr.: 90544** (§ 2 Abs.2 Nr.4 BbgDSchG). Das Bodendenkmal **BD-Nr.: 90544** wurde gemäß § 3 Abs.1-3 BbgDSchG am **26.04.2005** durch die Denkmalfachbehörde des Landes Brandenburg in die Denkmalliste des Landes Brandenburg eingetragen.

Das Gebiet des Bodendenkmals betrifft nach den Ermittlungen der Unteren Denkmalschutzbehörde mehr als 20 Verfügungsberechtigte (z.B. Eigentümer, Pächter).

Die Denkmalliste kann eingesehen werden beim **Landkreis Oder-Spree, Untere Denkmalschutzbehörde, Breitscheidstraße 7, Haus D 15848 Beeskow, Tel.: (03366) 351471** und beim **Brandenburgischen Landesamt für Denkmalpflege und Archäologischen Landesmuseum, Wünsdorfer Platz 4-5, 15838 Zossen (Ortsteil Wünsdorf), Tel.: (033702)71600** bzw. beim **Brandenburgischen Landesamt für Denkmalpflege und Archäologischen Landesmuseum, Außenstelle Frankfurt/Oder, Karl-Liebknecht-Straße 30, 15230 Frankfurt/Oder, Tel.: (0335)535980**. Dort kann auch in das Gutachten des Brandenburgischen Landesamtes für Denkmalpflege und Archäologischen Landesmuseum (Denkmalfachbehörde) vom 26.04.2005 Einblick genommen werden.

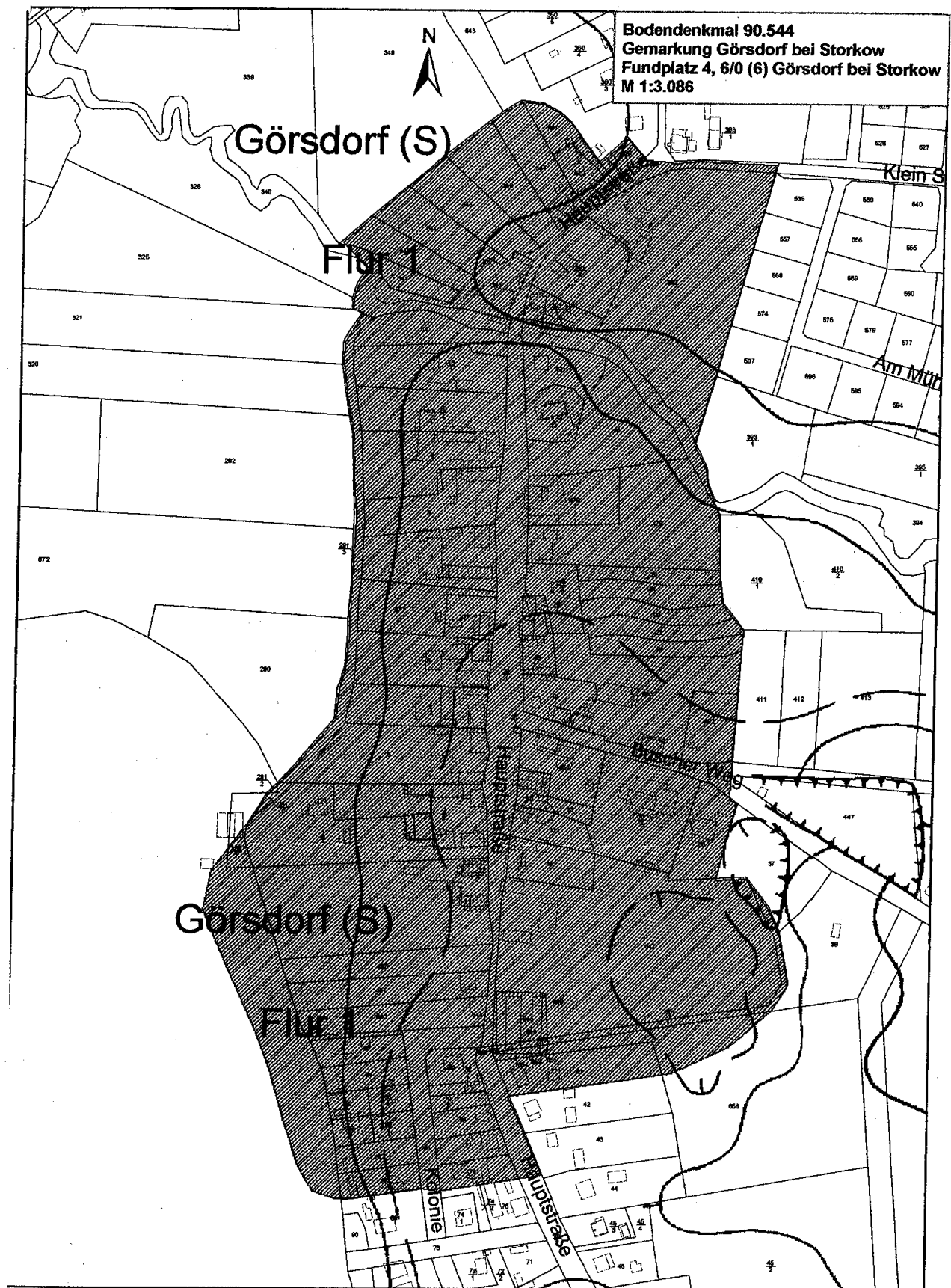
Diese Veröffentlichung dient nur der Information der betroffenen Verfügungsberechtigten über die Eintragung des Bodendenkmals. Die Denkmaleigenschaft des Bodendenkmals kann der betroffene Verfügungsberechtigte gemäß § 3 Abs.6 BbgDSchG auf Antrag beim **Brandenburgischen Landesamt für Denkmalpflege und Archäologischen Landesmuseum, Wünsdorfer Platz 4-5, 15838 Zossen (Ortsteil Wünsdorf)**, durch Verwaltungsakt feststellen lassen.

Die Verfügungsberechtigten haben das Bodendenkmal zu schützen, zu pflegen und zu erhalten (§ 7 Abs.1 BbgDSchG) und so zu nutzen, dass seine Erhaltung auf Dauer gewährleistet ist (§ 7 Abs.2 BbgDSchG). Maßnahmen an Bodendenkmälern oder ihrer Umgebung, welche die Substanz oder das Erscheinungsbild verändern oder beeinträchtigen, bedürfen gemäß § 9 Abs.1 BbgDSchG einer denkmalrechtlichen Erlaubnis. Dazu gehören insbesondere Ausschachtungen, die Errichtung von Gebäuden, Tiefpflügen und die Pflanzung oder Rodung von Bäumen. Zuwiderhandlungen können nach dem BbgDSchG als Ordnungswidrigkeiten mit Bußgeld geahndet werden (§ 26 Abs.4 BbgDSchG).

Für weitere Auskünfte stehen die Mitarbeiter der Unteren Denkmalschutzbehörde gern zur Verfügung (Telefon: 03366/351471).

Im Auftrag  
Dr. de Bruyn  
Amtsleiter  
Kultur- und Sportamt

**Anlage: Lageplan**



**IX.) Bekanntmachung der Unteren Denkmalschutzbehörde, Gemarkung Petersdorf (Bad Saarow)**

**Bekanntmachung**

Hiermit werden die Verfügungsberechtigten der Grundstücke

Gemarkung Petersdorf (Bad Saarow)

Flur 2

Flurstück: 23/1; 23/2; 23/3; 23/4; 23/5; 24; 272;

Flur 3

Flurstück: 1; 3; 4; 8; 11; 12; 13; 14; 18; 19; 22; 23; 24; 25; 26; 27; 29; 30; 31; 32; 33; 39/1; 39/2; 41; 42; 46; 47/1; 47/2; 48; 49; 50; 51; 53/2; 54; 55; 56; 57; 58; 59; 60; 61; 63; 64; 65/1; 65/2; 79/1; 79/2; 79/3; 91; 110; 111; 112; 114; 117; 118; 119; 120; 121; 123; 124; 127; 128; 129; 138; 139; 140; 141; 142; 143; 144; 145; 146; 147; 148; 149; 153; 154; 155; 156; 157; 158; 159; 160; 161; 162; 163; 167; 169; 170; 172; 173; 174; 175; 176; 177; 178; 179; 180; 182; 183; 184

über die Eintragung ihres Grundstücks als **Bodendenkmal BD-Nr.: 90258 in die Denkmalliste des Landes Brandenburg** gemäß § 3 Abs.4 S.3 Brandenburgisches Denkmalschutzgesetz (BbgDSchG) vom 24.05.2004 (GVBl. I 2004 S.215) unterrichtet.

Der Landkreis Oder-Spree hat als Untere Denkmalschutzbehörde (§ 16 Abs.1 BbgDSchG) gemäß § 3 Abs.4 S.3 BbgDSchG die Verfügungsberechtigten von Denkmälern zu ermitteln und sie über die Eintragung in die Denkmalliste oder die Löschung zu unterrichten. Sind mehr als 20 Verfügungsberechtigte betroffen, können die Verfügungsberechtigten durch eine Bekanntmachung im amtlichen Verkündungsblatt des Landkreises unter Angabe der Stellen, bei denen die Denkmalliste eingesehen werden kann (vgl. § 3 Abs.4 S.3 BbgDSchG) unterrichtet werden.

Öffentliches Verkündungsblatt des Landkreises Oder-Spree ist nach § 17 Abs.1 der Hauptsatzung des Landkreises Oder-Spree vom 18.05.2004 (Amtsblatt Nr.6 vom 18.05.2004) zuletzt geändert am 22.02.2005 (Amtsblatt Nr.2 vom 18.03.2005) das Amtsblatt des Landkreises Oder-Spree.

Im vorliegenden Fall handelt es sich um das Bodendenkmal „**deutschmittelalterlicher und neuzeitlicher Dorfkern Petersdorf (Bad Saarow)**“, **BD-Nr.: 90258** (§ 2 Abs.2 Nr.4 BbgDSchG).

Das Bodendenkmal **BD-Nr.: 90258** wurde gemäß § 3 Abs.1-3 BbgDSchG am **01.12.2005** durch die

Denkmalfachbehörde des Landes Brandenburg in die Denkmalliste des Landes Brandenburg eingetragen.

Das Gebiet des Bodendenkmals betrifft nach den Ermittlungen der Unteren Denkmalschutzbehörde mehr als 20 Verfügungsberechtigte (z.B. Eigentümer, Pächter).

Die Denkmalliste kann eingesehen werden beim **Landkreis Oder-Spree, Untere Denkmalschutzbehörde, Breitscheidstraße 7, Haus D 15848 Beeskow, Tel.: (03366) 351471**

**und beim Brandenburgischen Landesamt für Denkmalpflege und Archäologischen Landesmuseum, Wünsdorfer Platz 4-5, 15838 Zossen (Ortsteil Wünsdorf), Tel.: (033702)71600 bzw. beim Brandenburgischen Landesamt für Denkmalpflege und Archäologischen Landesmuseum, Außenstelle Frankfurt/Oder, Karl-Liebknecht-Straße 30, 15230 Frankfurt/Oder, Tel.: (0335)535980.** Dort kann auch in das Gutachten des Brandenburgischen Landesamtes für Denkmalpflege und Archäologischen Landesmuseum (Denkmalfachbehörde) vom 01.12.2005 Einblick genommen werden.

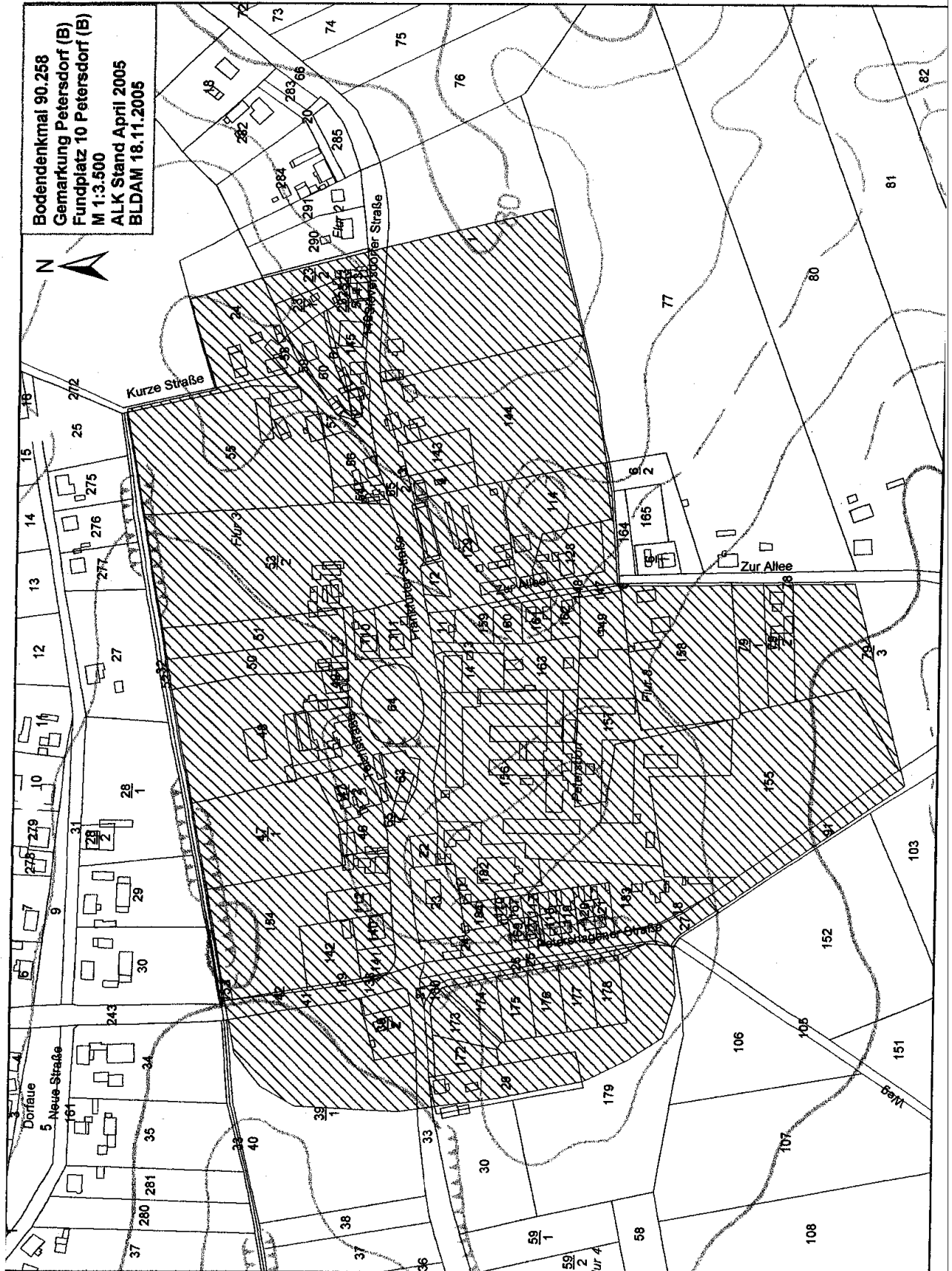
Diese Veröffentlichung dient nur der Information der betroffenen Verfügungsberechtigten über die Eintragung des Bodendenkmals. Die Denkmaleigenschaft des Bodendenkmals kann der betroffene Verfügungsberechtigte gemäß § 3 Abs.6 BbgDSchG auf Antrag beim **Brandenburgischen Landesamt für Denkmalpflege und Archäologischen Landesmuseum, Wünsdorfer Platz 4-5, 15838 Zossen (Ortsteil Wünsdorf)**, durch Verwaltungsakt feststellen lassen.

Die Verfügungsberechtigten haben das Bodendenkmal zu schützen, zu pflegen und zu erhalten (§ 7 Abs.1 BbgDSchG) und so zu nutzen, dass seine Erhaltung auf Dauer gewährleistet ist (§ 7 Abs.2 BbgDSchG). Maßnahmen an Bodendenkmälern oder ihrer Umgebung, welche die Substanz oder das Erscheinungsbild verändern oder beeinträchtigen, bedürfen gemäß § 9 Abs.1 BbgDSchG einer denkmalrechtlichen Erlaubnis. Dazu gehören insbesondere Ausschachtungen, die Errichtung von Gebäuden, Tiefpflügen und die Pflanzung oder Rodung von Bäumen. Zuwiderhandlungen können nach dem BbgDSchG als Ordnungswidrigkeiten mit Bußgeld geahndet werden (§ 26 Abs.4 BbgDSchG).

Für weitere Auskünfte stehen die Mitarbeiter der Unteren Denkmalschutzbehörde gern zur Verfügung (Telefon: 03366/351471).

Im Auftrag  
Dr. de Bruyn  
Amtsleiter  
Kultur- und Sportamt

**Anlage: Lageplan**



<p><b>X.) Bekanntmachung der Unteren Denkmalschutzbehörde, Gemarkung Möbiskrüge</b></p>
---

### Bekanntmachung

Hiermit werden die Verfügungsberechtigten der Grundstücke

Gemarkung Möbiskrüge

Flur 2

Flurstück: 4/2; 4/4; 5; 6; 7; 8; 10; 11; 12; 13/1; 13/2; 13/4; 13/6; 13/7; 17; 18; 21; 22; 25; 26; 28; 29/1; 29/2; 29/3; 29/4; 29/5; 30; 31; 32; 33/1; 33/2; 37; 38; 39; 40; 41; 44; 45; 46; 47; 48; 49; 50; 51; 52; 53; 54; 55; 56; 57; 58; 59; 60; 61; 62; 63; 64; 65; 66; 67; 68; 69; 70; 71; 72; 73; 74; 75; 77; 78; 79/1; 79/2; 80; 81; 88; 90/1; 90/2; 92/1; 93/1; 93/2; 94; 95; 96; 97; 98; 102; 103; 104; 105; 252; 254; 255; 256; 257; 258; 265; 266; 267; 282; 283; 284; 285; 289; 290; 294; 306; 307; 308; 309; 310; 311; 325; 326; 331; 332; 333; 334;

über die Eintragung ihres Grundstücks als **Bodendenkmal BD-Nr.: 90109 in die Denkmalliste des Landes Brandenburg** gemäß § 3 Abs.4 S.3 Brandenburgisches Denkmalschutzgesetz (BbgDSchG) vom 24.05.2004 (GVBl. I 2004 S.215) unterrichtet.

Der Landkreis Oder-Spree hat als Untere Denkmalschutzbehörde (§ 16 Abs.1 BbgDSchG) gemäß § 3 Abs.4 S.3 BbgDSchG die Verfügungsberechtigten von Denkmälern zu ermitteln und sie über die Eintragung in die Denkmalliste oder die Löschung zu unterrichten. Sind mehr als 20 Verfügungsberechtigte betroffen, können die Verfügungsberechtigten durch eine Bekanntmachung im amtlichen Verkündungsblatt des Landkreises unter Angabe der Stellen, bei denen die Denkmalliste eingesehen werden kann (vgl. § 3 Abs.4 S.3 BbgDSchG) unterrichtet werden.

Öffentliches Verkündungsblatt des Landkreises Oder-Spree ist nach § 17 Abs.1 der Hauptsatzung des Landkreises Oder-Spree vom 18.05.2004 (Amtsblatt Nr.6 vom 18.05.2004) zuletzt geändert am 22.02.2005 (Amtsblatt Nr.2 vom 18.03.2005) das Amtsblatt des Landkreises Oder-Spree.

Im vorliegenden Fall handelt es sich um das Bodendenkmal „**deutschmittelalterlicher und neuzeitlicher Dorfkern Möbiskrüge**“, **BD-Nr.: 90109** (§ 2 Abs.2 Nr.4 BbgDSchG).

Das Bodendenkmal **BD-Nr.: 90109** wurde gemäß § 3 Abs.1-3 BbgDSchG am **12.12.2005** durch die Denkmalfachbehörde des Landes Brandenburg in die Denkmalliste des Landes Brandenburg eingetragen.

Das Gebiet des Bodendenkmals betrifft nach den Ermittlungen der Unteren Denkmalschutzbehörde mehr als 20 Verfügungsberechtigte (z.B. Eigentümer, Pächter).

Die Denkmalliste kann eingesehen werden beim **Landkreis Oder-Spree, Untere Denkmalschutzbehörde, Breitscheidstraße 7, Haus D 15848 Beeskow, Tel.: (03366) 351471**

**und beim Brandenburgischen Landesamt für Denkmalpflege und Archäologischen Landesmuseum, Wünsdorfer Platz 4-5, 15838 Zossen (Ortsteil Wünsdorf), Tel.: (033702)71600 bzw. beim Brandenburgischen Landesamt für Denkmalpflege und Archäologischen Landesmuseum, Außenstelle Frankfurt/Oder, Karl-Liebknecht-Straße 30, 15230 Frankfurt/Oder, Tel.: (0335)535980.** Dort kann auch in das Gutachten des Brandenburgischen Landesamtes für Denkmalpflege und Archäologischen Landesmuseum (Denkmalfachbehörde) vom 12.12.2005 Einblick genommen werden.

Diese Veröffentlichung dient nur der Information der betroffenen Verfügungsberechtigten über die Eintragung des Bodendenkmals. Die Denkmaleigenschaft des Bodendenkmals kann der betroffene Verfügungsberechtigte gemäß § 3 Abs.6 BbgDSchG auf Antrag beim **Brandenburgischen Landesamt für Denkmalpflege und Archäologischen Landesmuseum, Wünsdorfer Platz 4-5, 15838 Zossen (Ortsteil Wünsdorf)**, durch Verwaltungsakt feststellen lassen.

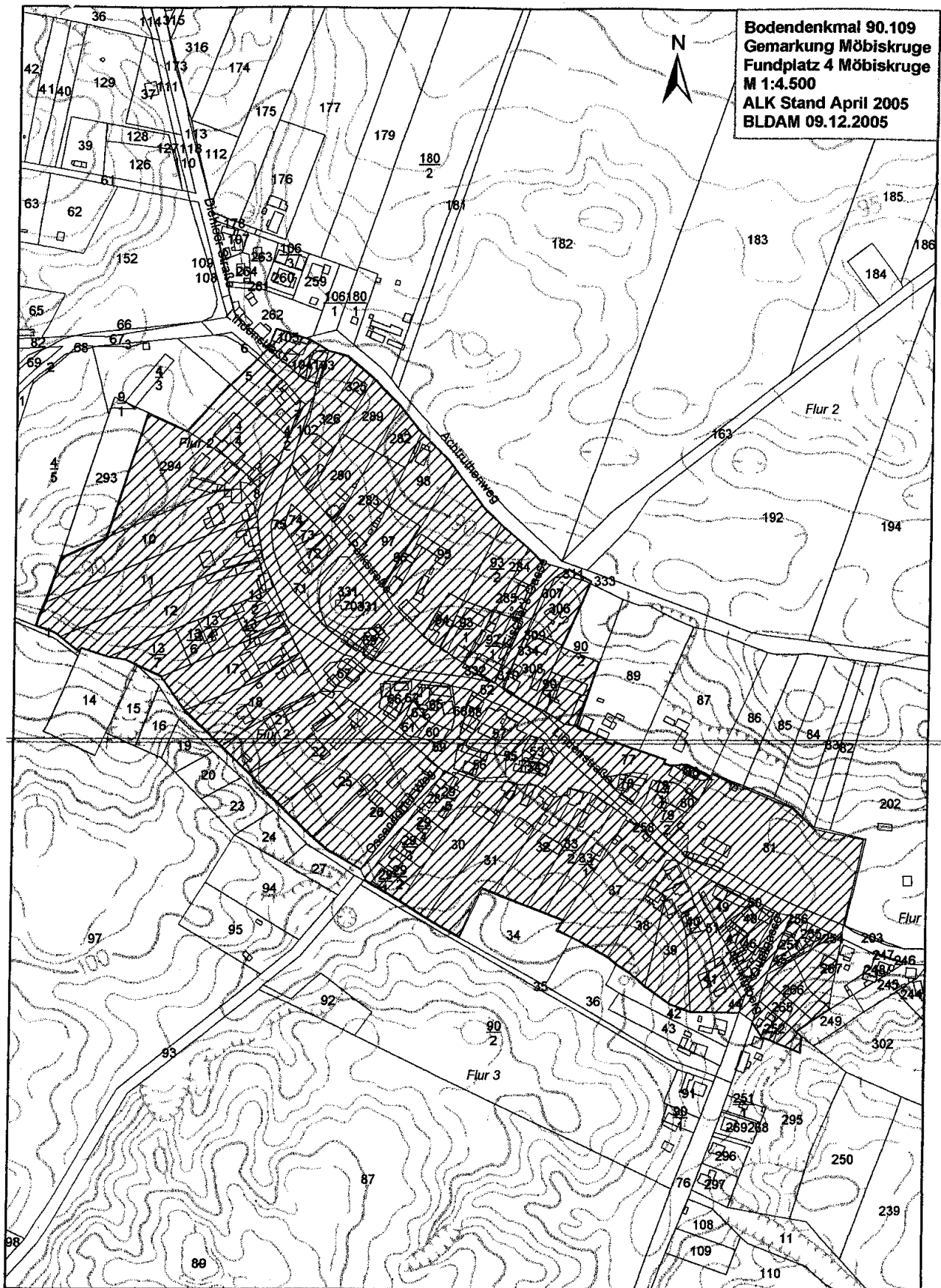
Die Verfügungsberechtigten haben das Bodendenkmal zu schützen, zu pflegen und zu erhalten (§ 7 Abs.1 BbgDSchG) und so zu nutzen, dass seine Erhaltung auf Dauer gewährleistet ist (§ 7 Abs.2 BbgDSchG). Maßnahmen an Bodendenkmälern oder ihrer Umgebung, welche die Substanz oder das Erscheinungsbild verändern oder beeinträchtigen, bedürfen gemäß § 9 Abs.1 BbgDSchG einer denkmalrechtlichen Erlaubnis. Dazu gehören insbesondere Ausschachtungen, die Errichtung von Gebäuden, Tiefpflügen und die Pflanzung oder Rodung von Bäumen.

Zuwiderhandlungen können nach dem BbgDSchG als Ordnungswidrigkeiten mit Bußgeld geahndet werden (§ 26 Abs.4 BbgDSchG).

Für weitere Auskünfte stehen die Mitarbeiter der Unteren Denkmalschutzbehörde gern zur Verfügung (Telefon: 03366/351471).

Im Auftrag  
Dr. de Bruyn  
Amtsleiter  
Kultur- und Sportamt

**Anlage: Lageplan**



**XI.) Bekanntmachung der Unteren Denkmalschutzbehörde, Gemarkung Ahrensdorf****Bekanntmachung**

Hiermit werden die Verfügungsberechtigten der Grundstücke

Gemarkung Ahrensdorf

Flur 1

Flurstück: 5; 6; 7; 8; 9; 10; 11/1; 11/2; 12; 13/1; 13/2; 14; 16; 17; 18; 19; 20; 21; 22; 23; 25; 26; 27; 28; 29; 30; 31; 32; 33; 34; 35; 36; 37/1; 37/2; 38; 39/1; 40; 41; 42/1; 42/2; 43/1; 43/3; 43/4; 44; 45; 46; 47; 48; 49; 50; 51; 52; 53/1; 53/2; 54/1; 54/2; 55; 56; 59; 113; 225; 280; 281; 282; 283; 284; 289; 290; 291; 292;

über die Eintragung ihres Grundstücks als **Bodendenkmal BD-Nr.: 90380 in die Denkmalliste des Landes Brandenburg** gemäß § 3 Abs.4 S.3 Brandenburgisches Denkmalschutzgesetz (BbgDSchG) vom 24.05.2004 (GVBl. I 2004 S.215) unterrichtet.

Der Landkreis Oder-Spree hat als Untere Denkmalschutzbehörde (§ 16 Abs.1 BbgDSchG) gemäß § 3 Abs.4 S.3 BbgDSchG die Verfügungsberechtigten von Denkmälern zu ermitteln und sie über die Eintragung in die Denkmalliste oder die Löschung zu unterrichten. Sind mehr als 20 Verfügungsberechtigte betroffen, können die Verfügungsberechtigten durch eine Bekanntmachung im amtlichen Verkündungsblatt des Landkreises unter Angabe der Stellen, bei denen die Denkmalliste eingesehen werden kann (vgl. § 3 Abs.4 S.3 BbgDSchG) unterrichtet werden.

Öffentliches Verkündungsblatt des Landkreises Oder-Spree ist nach § 17 Abs.1 der Hauptsatzung des Landkreises Oder-Spree vom 18.05.2004 (Amtsblatt Nr.6 vom 18.05.2004) zuletzt geändert am 22.02.2005 (Amtsblatt Nr.2 vom 18.03.2005) das Amtsblatt des Landkreises Oder-Spree.

Im vorliegenden Fall handelt es sich um das Bodendenkmal „**deutschmittelalterlicher und neuzeitlicher Dorfkern Ahrensdorf**“, **BD-Nr.: 90380** (§ 2 Abs.2 Nr.4 BbgDSchG).

Das Bodendenkmal **BD-Nr.: 90380** wurde gemäß § 3 Abs.1-3 BbgDSchG am **01.12.2005** durch die Denkmalfachbehörde des Landes Brandenburg in die Denkmalliste des Landes Brandenburg eingetragen.

Das Gebiet des Bodendenkmals betrifft nach den Ermittlungen der Unteren Denkmalschutzbehörde mehr als 20 Verfügungsberechtigte (z.B. Eigentümer, Pächter).

Die Denkmalliste kann eingesehen werden beim **Landkreis Oder-Spree, Untere Denkmalschutzbehörde, Breitscheidstraße 7, Haus D 15848 Beeskow, Tel.: (03366) 351471**

**und beim Brandenburgischen Landesamt für Denkmalpflege und Archäologischen Landesmuseum, Wünsdorfer Platz 4-5, 15838 Zossen (Ortsteil Wünsdorf), Tel.: (033702)71600 bzw. beim Brandenburgischen Landesamt für Denkmalpflege und Archäologischen Landesmuseum, Außenstelle Frankfurt/Oder, Karl-Liebknecht-Straße 30, 15230 Frankfurt/Oder, Tel.: (0335)535980.** Dort kann auch in das Gutachten des Brandenburgischen Landesamtes für Denkmalpflege und Archäologischen Landesmuseum (Denkmalfachbehörde) vom 01.12.2005 Einblick genommen werden.

Diese Veröffentlichung dient nur der Information der betroffenen Verfügungsberechtigten über die Eintragung des Bodendenkmals. Die Denkmaleigenschaft des Bodendenkmals kann der betroffene Verfügungsberechtigte gemäß § 3 Abs.6 BbgDSchG auf Antrag beim **Brandenburgischen Landesamt für Denkmalpflege und Archäologischen Landesmuseum, Wünsdorfer Platz 4-5, 15838 Zossen (Ortsteil Wünsdorf)**, durch Verwaltungsakt feststellen lassen.

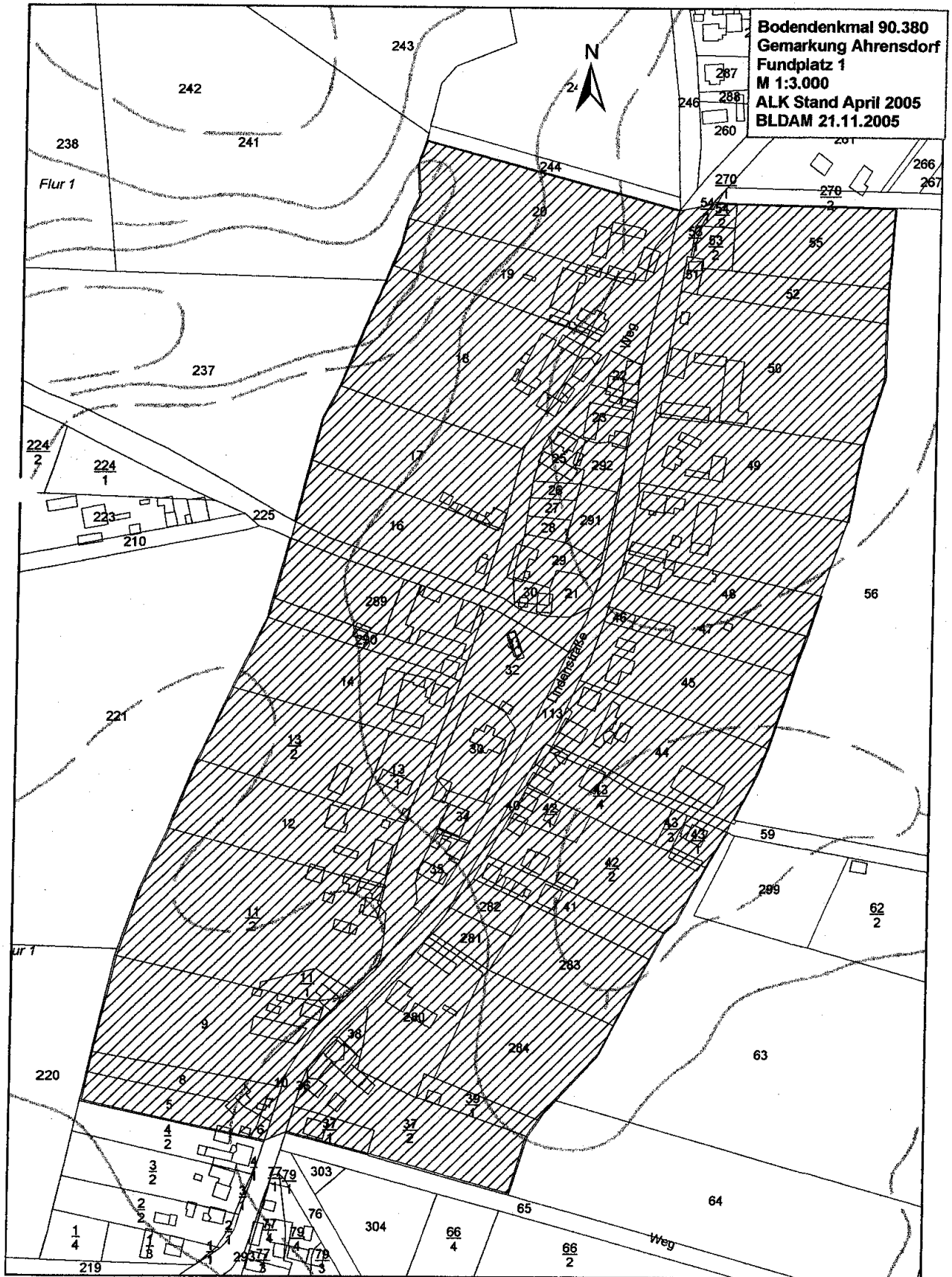
Die Verfügungsberechtigten haben das Bodendenkmal zu schützen, zu pflegen und zu erhalten (§ 7 Abs.1 BbgDSchG) und so zu nutzen, dass seine Erhaltung auf Dauer gewährleistet ist (§ 7 Abs.2 BbgDSchG). Maßnahmen an Bodendenkmälern oder ihrer Umgebung, welche die Substanz oder das Erscheinungsbild verändern oder beeinträchtigen, bedürfen gemäß § 9 Abs.1 BbgDSchG einer denkmalrechtlichen Erlaubnis. Dazu gehören insbesondere Ausschachtungen, die Errichtung von Gebäuden, Tiefpflügen und die Pflanzung oder Rodung von Bäumen. Zuwiderhandlungen können nach dem BbgDSchG als Ordnungswidrigkeiten mit Bußgeld geahndet werden (§ 26 Abs.4 BbgDSchG).

Für weitere Auskünfte stehen die Mitarbeiter der Unteren Denkmalschutzbehörde gern zur Verfügung (Telefon: 03366/351471).

Im Auftrag  
Dr. de Bruyn  
Amtsleiter  
Kultur- und Sportamt

**Anlage: Lageplan**





<b>XII.) Bekanntmachung der Unteren Denkmalschutzbehörde, Gemarkung Ossendorf</b>
---

### Bekanntmachung

Hiermit werden die Verfügungsberechtigten der Grundstücke

Gemarkung Ossendorf

Flur I

Flurstück: 1; 2; 3; 4; 5; 6/1; 6/2; 7; 8; 9; 11; 12; 13; 14; 15; 17; 18; 19; 21; 23; 24; 25; 26; 29; 30; 31; 32; 33; 34; 51; 52/4; 53; 54; 55; 56; 58; 59; 102; 136; 225; 227; 232; 233; 234; 235; 237; 238; 244; 245; 246; 247; 257; 258; 259; 260; 261; 262; 263; 317; 318

über die Eintragung ihres Grundstücks als **Bodendenkmal BD-Nr.: 90143 in die Denkmalliste des Landes Brandenburg** gemäß § 3 Abs.4 S.3 Brandenburgisches Denkmalschutzgesetz (BbgDSchG) vom 24.05.2004 (GVBl. I 2004 S.215) unterrichtet.

Der Landkreis Oder-Spree hat als Untere Denkmalschutzbehörde (§ 16 Abs.1 BbgDSchG) gemäß § 3 Abs.4 S.3 BbgDSchG die Verfügungsberechtigten von Denkmälern zu ermitteln und sie über die Eintragung in die Denkmalliste oder die Löschung zu unterrichten. Sind mehr als 20 Verfügungsberechtigte betroffen, können die Verfügungsberechtigten durch eine Bekanntmachung im amtlichen Verkündungsblatt des Landkreises unter Angabe der Stellen, bei denen die Denkmalliste eingesehen werden kann (vgl. § 3 Abs.4 S.3 BbgDSchG) unterrichtet werden.

Öffentliches Verkündungsblatt des Landkreises Oder-Spree ist nach § 17 Abs.1 der Hauptsatzung des Landkreises Oder-Spree vom 18.05.2004 (Amtsblatt Nr.6 vom 18.05.2004) zuletzt geändert am 22.02.2005 (Amtsblatt Nr.2 vom 18.03.2005) das Amtsblatt des Landkreises Oder-Spree.

Im vorliegenden Fall handelt es sich um das Bodendenkmal „**deutschmittelalterlicher und neuzeitlicher Dorfkern Ossendorf**“, **BD-Nr.: 90143** (§ 2 Abs.2 Nr.4 BbgDSchG).

Das Bodendenkmal **BD-Nr.: 90143** wurde gemäß § 3 Abs.1-3 BbgDSchG am **14.12.2005** durch die Denkmalfachbehörde des Landes Brandenburg in die Denkmalliste des Landes Brandenburg eingetragen.

Das Gebiet des Bodendenkmals betrifft nach den Ermittlungen der Unteren Denkmalschutzbehörde mehr als 20 Verfügungsberechtigte (z.B. Eigentümer, Pächter).

Die Denkmalliste kann eingesehen werden beim **Landkreis Oder-Spree, Untere Denkmalschutzbehörde, Breitscheidstraße 7, Haus D 15848 Beeskow, Tel.: (03366) 351471**

**und beim Brandenburgischen Landesamt für Denkmalpflege und Archäologischen Landesmuseum, Wünsdorfer Platz 4-5, 15838 Zossen (Ortsteil Wünsdorf), Tel.: (033702)71600 bzw. beim Brandenburgischen Landesamt für Denkmalpflege und Archäologischen Landesmuseum, Außenstelle Frankfurt/Oder, Karl-Liebknecht-Straße 30, 15230 Frankfurt/Oder, Tel.: (0335)535980.** Dort kann auch in das Gutachten des Brandenburgischen Landesamtes für Denkmalpflege und Archäologischen Landesmuseum (Denkmalfachbehörde) vom 14.12.2005 Einblick genommen werden.

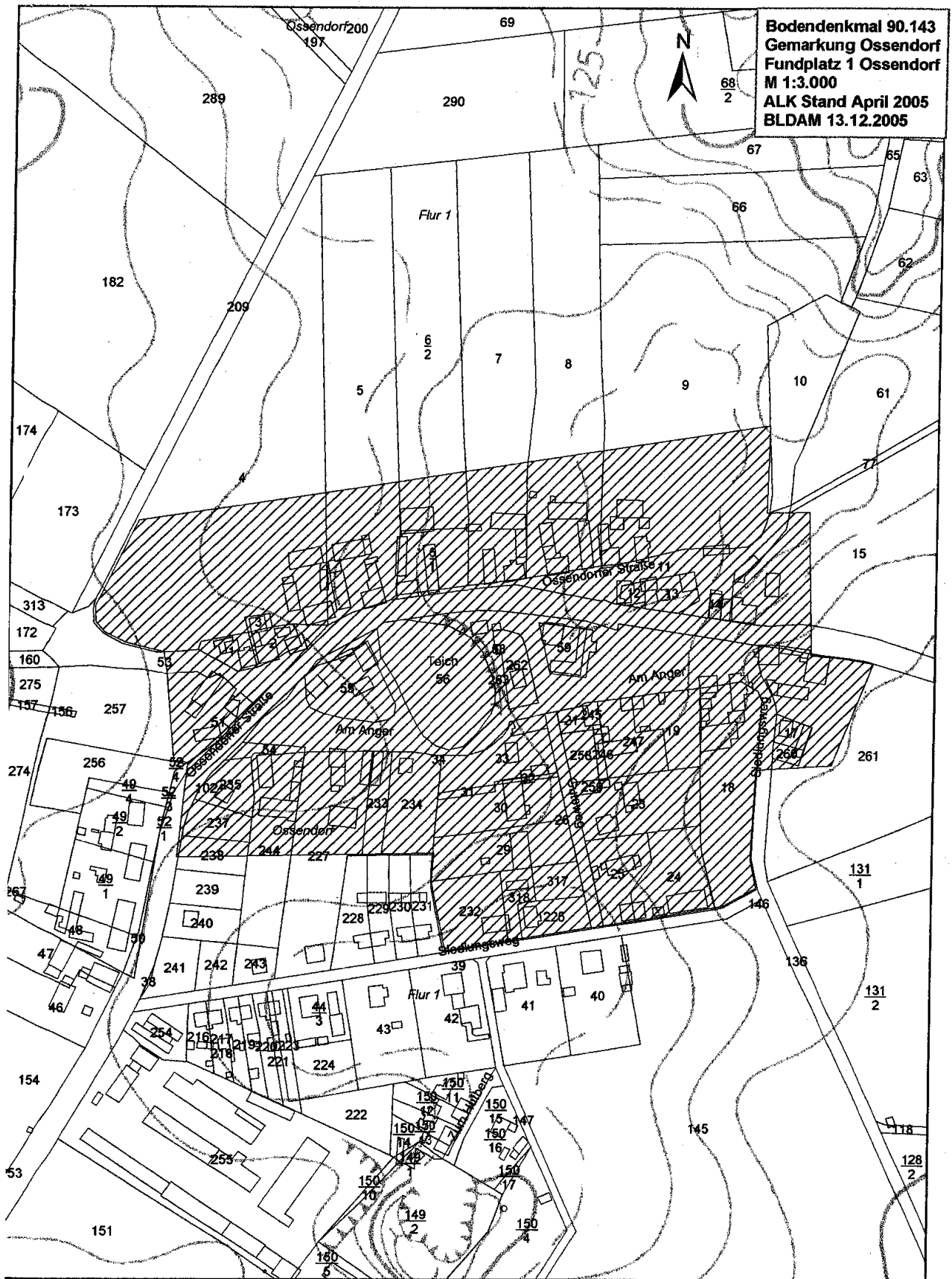
Diese Veröffentlichung dient nur der Information der betroffenen Verfügungsberechtigten über die Eintragung des Bodendenkmals. Die Denkmaleigenschaft des Bodendenkmals kann der betroffene Verfügungsberechtigte gemäß § 3 Abs.6 BbgDSchG auf Antrag beim **Brandenburgischen Landesamt für Denkmalpflege und Archäologischen Landesmuseum, Wünsdorfer Platz 4-5, 15838 Zossen (Ortsteil Wünsdorf)**, durch Verwaltungsakt feststellen lassen.

Die Verfügungsberechtigten haben das Bodendenkmal zu schützen, zu pflegen und zu erhalten (§ 7 Abs.1 BbgDSchG) und so zu nutzen, dass seine Erhaltung auf Dauer gewährleistet ist (§ 7 Abs.2 BbgDSchG). Maßnahmen an Bodendenkmälern oder ihrer Umgebung, welche die Substanz oder das Erscheinungsbild verändern oder beeinträchtigen, bedürfen gemäß § 9 Abs.1 BbgDSchG einer denkmalrechtlichen Erlaubnis. Dazu gehören insbesondere Ausschachtungen, die Errichtung von Gebäuden, Tiefpflügen und die Pflanzung oder Rodung von Bäumen. Zuwiderhandlungen können nach dem BbgDSchG als Ordnungswidrigkeiten mit Bußgeld geahndet werden (§ 26 Abs.4 BbgDSchG).

Für weitere Auskünfte stehen die Mitarbeiter der Unteren Denkmalschutzbehörde gern zur Verfügung (Telefon: 03366/351471).

Im Auftrag  
Dr. de Bruyn  
Amtsleiter  
Kultur- und Sportamt

**Anlage: Lageplan**



**XIII.) Bekanntmachung der Unteren  
Denkmalschutz-behörde, Gemarkung  
Behrendorf**

**Bekanntmachung**

Hiermit werden die Verfügungsberechtigten der Grundstücke

Gemarkung Behrendorf

Flur 1

Flurstück: 3; 4; 5; 6/1; 6/2; 6/3; 6/4; 7; 8; 9; 10; 11;  
12/1; 12/2; 13/1; 13/2; 14; 15; 16; 17; 18;  
19; 20; 39; 40; 41; 42; 44; 45; 46; 47; 48;  
49; 50; 51; 52; 53; 54; 56; 57; 58; 59; 60;  
61; 62/1; 62/2; 63; 64; 65; 66; 67; 68; 69;  
70; 71; 72; 73; 74; 257; 258; 259;

über die Eintragung ihres Grundstücks als **Bodendenkmal BD-Nr.: 90602 in die Denkmalliste des Landes Brandenburg** gemäß § 3 Abs.4 S.3 Brandenburgisches Denkmalschutzgesetz (BbgDSchG) vom 24.05.2004 (GVBl. I 2004 S.215) unterrichtet.

Der Landkreis Oder-Spree hat als Untere Denkmalschutzbehörde (§ 16 Abs.1 BbgDSchG) gemäß § 3 Abs.4 S.3 BbgDSchG die Verfügungsberechtigten von Denkmälern zu ermitteln und sie über die Eintragung in die Denkmalliste oder die Löschung zu unterrichten. Sind mehr als 20 Verfügungsberechtigte betroffen, können die Verfügungsberechtigten durch eine Bekanntmachung im amtlichen Verkündungsblatt des Landkreises unter Angabe der Stellen, bei denen die Denkmalliste eingesehen werden kann (vgl. § 3 Abs.4 S.3 BbgDSchG) unterrichtet werden.

Öffentliches Verkündungsblatt des Landkreises Oder-Spree ist nach § 17 Abs.1 der Hauptsatzung des Landkreises Oder-Spree vom 18.05.2004 (Amtsblatt Nr.6 vom 18.05.2004) zuletzt geändert am 22.02.2005 (Amtsblatt Nr.2 vom 18.03.2005) das Amtsblatt des Landkreises Oder-Spree.

Im vorliegenden Fall handelt es sich um das Bodendenkmal „**deutschmittelalterlicher und neuzeitlicher Dorfkern Behrendorf**“, **BD-Nr.: 90602** (§ 2 Abs.2 Nr.4 BbgDSchG).

Das Bodendenkmal **BD-Nr.: 90602** wurde gemäß § 3 Abs.1-3 BbgDSchG am **01.12.2005** durch die Denkmalfachbehörde des Landes Brandenburg in die Denkmalliste des Landes Brandenburg eingetragen.

Das Gebiet des Bodendenkmals betrifft nach den Ermittlungen der Unteren Denkmalschutzbehörde mehr als 20 Verfügungsberechtigte (z.B. Eigentümer, Pächter).

Die Denkmalliste kann eingesehen werden beim **Landkreis Oder-Spree, Untere Denkmalschutzbehörde, Breitscheidstraße 7, Haus D 15848 Beeskow,**

**de, Breitscheidstraße 7, Haus D 15848 Beeskow, Tel.: (03366) 351471**

**und beim Brandenburgischen Landesamt für Denkmalpflege und Archäologischen Landesmuseum, Wünsdorfer Platz 4-5, 15838 Zossen (Ortsteil Wünsdorf), Tel.: (033702)71600 bzw. beim Brandenburgischen Landesamt für Denkmalpflege und Archäologischen Landesmuseum, Außenstelle Frankfurt/Oder, Karl-Liebknecht-Straße 30, 15230 Frankfurt/Oder, Tel.: (0335)535980.** Dort kann auch in das Gutachten des Brandenburgischen Landesamtes für Denkmalpflege und Archäologischen Landesmuseum (Denkmalfachbehörde) vom 01.12.2005 Einblick genommen werden.

Diese Veröffentlichung dient nur der Information der betroffenen Verfügungsberechtigten über die Eintragung des Bodendenkmals. Die Denkmaleigenschaft des Bodendenkmals kann der betroffene Verfügungsberechtigte gemäß § 3 Abs.6 BbgDSchG auf Antrag beim **Brandenburgischen Landesamt für Denkmalpflege und Archäologischen Landesmuseum, Wünsdorfer Platz 4-5, 15838 Zossen (Ortsteil Wünsdorf)**, durch Verwaltungsakt feststellen lassen.

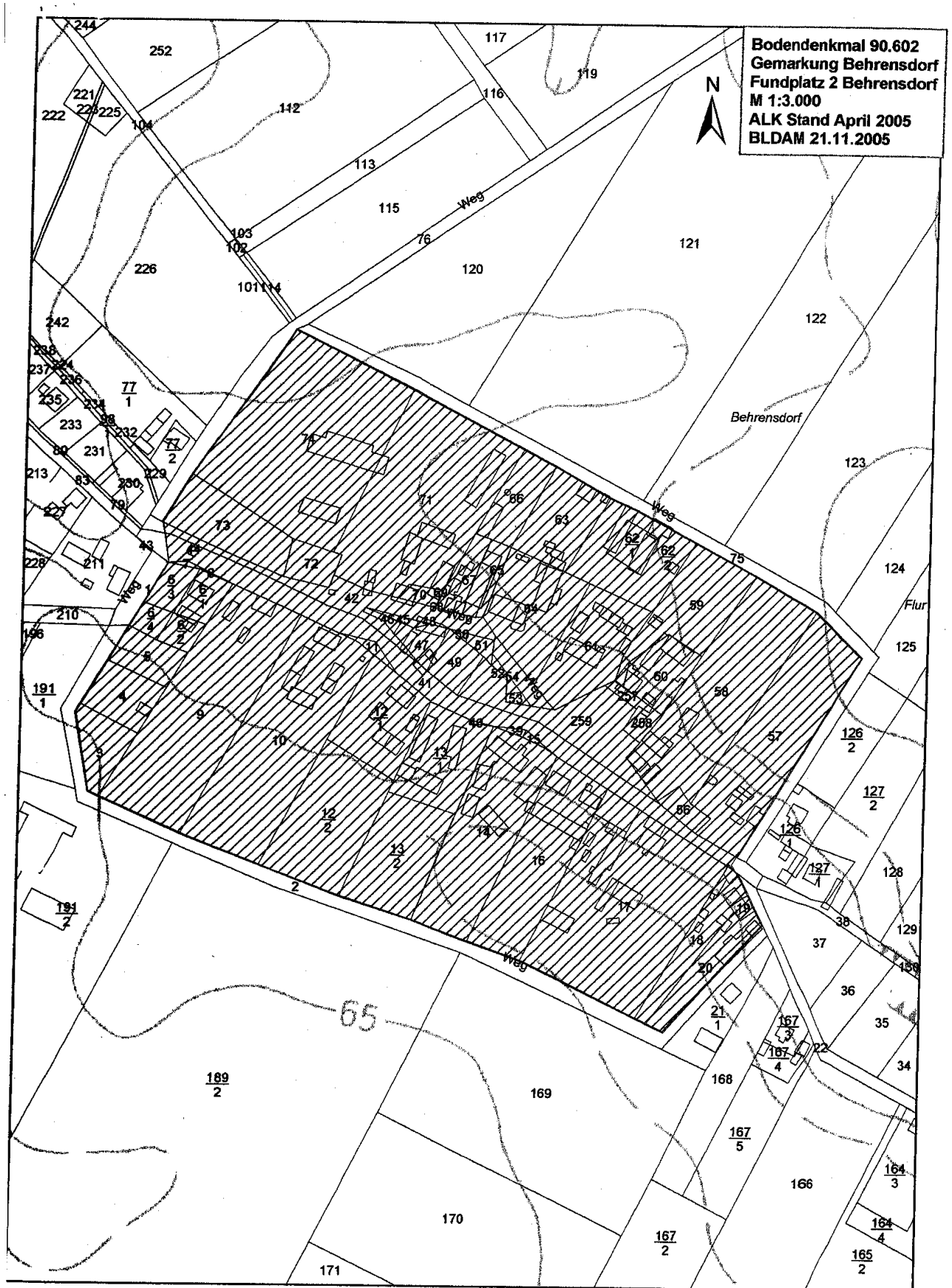
Die Verfügungsberechtigten haben das Bodendenkmal zu schützen, zu pflegen und zu erhalten (§ 7 Abs.1 BbgDSchG) und so zu nutzen, dass seine Erhaltung auf Dauer gewährleistet ist (§ 7 Abs.2 BbgDSchG). Maßnahmen an Bodendenkmälern oder ihrer Umgebung, welche die Substanz oder das Erscheinungsbild verändern oder beeinträchtigen, bedürfen gemäß § 9 Abs.1 BbgDSchG einer denkmalrechtlichen Erlaubnis. Dazu gehören insbesondere Ausschachtungen, die Errichtung von Gebäuden, Tiefpflügen und die Pflanzung oder Rodung von Bäumen. Zuwiderhandlungen können nach dem BbgDSchG als Ordnungswidrigkeiten mit Bußgeld geahndet werden (§ 26 Abs.4 BbgDSchG).

Für weitere Auskünfte stehen die Mitarbeiter der Unteren Denkmalschutzbehörde gern zur Verfügung (Telefon: 03366/351471).

Im Auftrag  
Dr. de Bruyn  
Amtsleiter  
Kultur- und Sportamt

**Anlage: Lageplan**





**XIV.) Bekanntmachung der Unteren  
Denkmalschutz-behörde, Gemarkung Alt  
Madlitz**

**Bekanntmachung**

Hiermit werden die Verfügungsberechtigten der Grundstücke

Gemarkung Alt Madlitz

Flur 1

Flurstück: 5; 10; 13; 15; 18; 20; 21; 22; 23/1; 23/2; 23/3; 24/1; 24/2; 25/1; 25/2; 25/3; 25/4; 26/1; 27/1; 27/2; 28; 29; 30; 31; 33; 34; 36; 37; 38; 39; 40; 41; 42; 43; 44; 45; 46; 47; 48; 49; 50; 52; 53; 54; 55; 56; 57; 58; 59; 60; 61; 62; 63; 64; 65; 66; 67; 68; 69; 70; 71; 72; 73; 74; 75; 76; 77; 78; 79; 84/1; 84/2; 84/3; 85; 86; 327; 328; 329; 330; 331; 332; 347; 348; 349; 350; 393; 395; 404; 405; 408; 495; 496; 497; 498;

Flur 3

Flurstück: 104; 105; 106; 113; 114; 115; 116; 117; 120; 126; 127; 128; 129; 134; 135/1; 135/2; 166/1; 166/2; 167; 180; 181; 183; 187; 188; 189; 190; 191; 192; 193; 194; 195; 196; 197; 198; 199; 200; 201; 202; 203; 204; 287; 288; 289; 290; 291; 292

über die Eintragung ihres Grundstücks als **Bodendenkmal BD-Nr.: 90588 in die Denkmalliste des Landes Brandenburg** gemäß § 3 Abs.4 S.3 Brandenburgisches Denkmalschutzgesetz (BbgDSchG) vom 24.05.2004 (GVBl. I 2004 S.215) unterrichtet.

Der Landkreis Oder-Spree hat als Untere Denkmalschutzbehörde (§ 16 Abs.1 BbgDSchG) gemäß § 3 Abs.4 S.3 BbgDSchG die Verfügungsberechtigten von Denkmälern zu ermitteln und sie über die Eintragung in die Denkmalliste oder die Löschung zu unterrichten. Sind mehr als 20 Verfügungsberechtigte betroffen, können die Verfügungsberechtigten durch eine Bekanntmachung im amtlichen Verkündungsblatt des Landkreises unter Angabe der Stellen, bei denen die Denkmalliste eingesehen werden kann (vgl. § 3 Abs.4 S.3 BbgDSchG) unterrichtet werden.

Öffentliches Verkündungsblatt des Landkreises Oder-Spree ist nach § 17 Abs.1 der Hauptsatzung des Landkreises Oder-Spree vom 18.05.2004 (Amtsblatt Nr.6 vom 18.05.2004) zuletzt geändert am 22.02.2005 (Amtsblatt Nr.2 vom 18.03.2005) das Amtsblatt des Landkreises Oder-Spree.

Im vorliegenden Fall handelt es sich um das Bodendenkmal „**deutschmittelalterlicher und neuzeitlicher Dorfkern Alt Madlitz**“, **BD-Nr.: 90588** (§ 2 Abs.2 Nr.4 BbgDSchG).

Das Bodendenkmal **BD-Nr.: 90588** wurde gemäß § 3 Abs.1-3 BbgDSchG am **28.04.2005** durch die Denkmalfachbehörde des Landes Brandenburg in die Denkmalliste des Landes Brandenburg eingetragen.

Das Gebiet des Bodendenkmals betrifft nach den Ermittlungen der Unteren Denkmalschutzbehörde mehr als 20 Verfügungsberechtigte (z.B. Eigentümer, Pächter).

Die Denkmalliste kann eingesehen werden beim **Landkreis Oder-Spree, Untere Denkmalschutzbehörde, Breitscheidstraße 7, Haus D 15848 Beeskow, Tel.: (03366) 351471**

**und beim Brandenburgischen Landesamt für Denkmalpflege und Archäologischen Landesmuseum, Wünsdorfer Platz 4-5, 15838 Zossen (Ortsteil Wünsdorf), Tel.: (033702)71600 bzw. beim Brandenburgischen Landesamt für Denkmalpflege und Archäologischen Landesmuseum, Außenstelle Frankfurt/Oder, Karl-Liebknecht-Straße 30, 15230 Frankfurt/Oder, Tel.: (0335)535980.** Dort kann auch in das Gutachten des Brandenburgischen Landesamtes für Denkmalpflege und Archäologischen Landesmuseum (Denkmalfachbehörde) vom 28.04.2005 Einblick genommen werden.

Diese Veröffentlichung dient nur der Information der betroffenen Verfügungsberechtigten über die Eintragung des Bodendenkmals. Die Denkmaleigenschaft des Bodendenkmals kann der betroffene Verfügungsberechtigte gemäß § 3 Abs.6 BbgDSchG auf Antrag beim **Brandenburgischen Landesamt für Denkmalpflege und Archäologischen Landesmuseum, Wünsdorfer Platz 4-5, 15838 Zossen (Ortsteil Wünsdorf)**, durch Verwaltungsakt feststellen lassen.

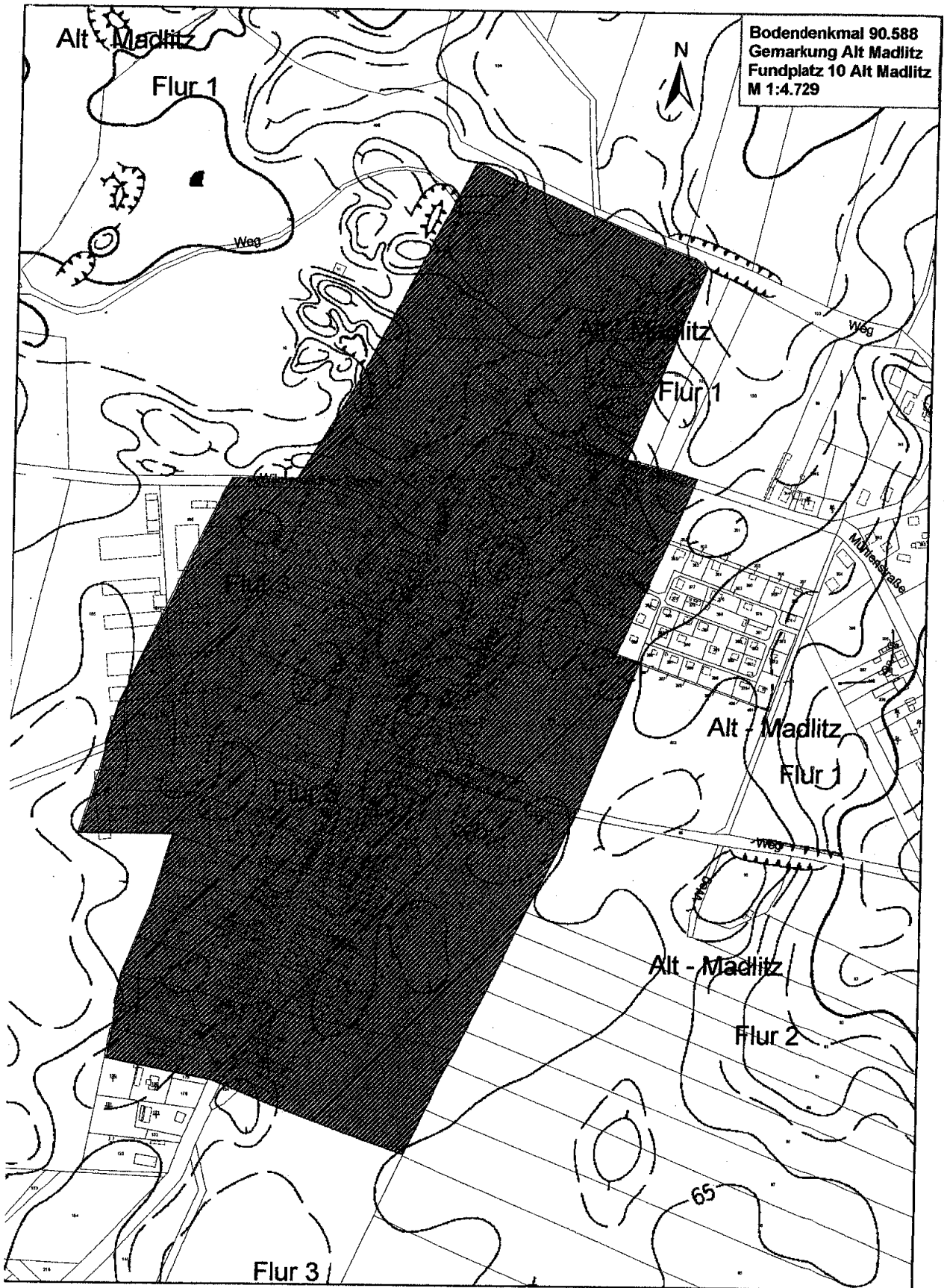
Die Verfügungsberechtigten haben das Bodendenkmal zu schützen, zu pflegen und zu erhalten (§ 7 Abs.1 BbgDSchG) und so zu nutzen, dass seine Erhaltung auf Dauer gewährleistet ist (§ 7 Abs.2 BbgDSchG). Maßnahmen an Bodendenkmälern oder ihrer Umgebung, welche die Substanz oder das Erscheinungsbild verändern oder beeinträchtigen, bedürfen gemäß § 9 Abs.1 BbgDSchG einer denkmalrechtlichen Erlaubnis. Dazu gehören insbesondere Ausschachtungen, die Errichtung von Gebäuden, Tiefpflügen und die Pflanzung oder Rodung von Bäumen.

Zuwiderhandlungen können nach dem BbgDSchG als Ordnungswidrigkeiten mit Bußgeld geahndet werden (§ 26 Abs.4 BbgDSchG).

Für weitere Auskünfte stehen die Mitarbeiter der Unteren Denkmalschutzbehörde gern zur Verfügung (Telefon: 03366/351471).

Im Auftrag  
Dr. de Bruyn  
Amtsleiter  
Kultur- und Sportamt

Anlage: Lageplan





**XV.) Bekanntmachung der Unteren  
Denkmalschutz-behörde, Gemarkung  
Glienicke**

**Bekanntmachung**

Hiermit werden die Verfügungsberechtigten der Grundstücke

Gemarkung Glienicke

Flur I

Flurstück: 1; 2; 3; 4; 5; 6; 7/1; 7/3; 7/4; 7/5; 8; 9; 10; 11; 12; 13; 14; 15; 16; 17; 18; 19; 20; 21/1; 21/2; 21/3; 22; 23/1; 23/2; 23/3; 24; 25/3; 25/4; 25/5; 25/6; 26; 27/1; 27/2; 28/1; 29; 30; 31; 32; 33; 34; 35; 36; 37; 38; 39; 40; 41/1; 41/2; 42; 43/1; 43/2; 43/3; 44/1; 44/2; 45; 46; 47; 48; 49; 50/1; 50/3; 50/4; 51; 52; 53; 54; 55; 56/1; 58; 59; 60; 61; 64; 66/1; 67/3; 67/4; 67/5; 74; 75; 76; 77; 78; 79; 80; 81; 82; 83; 84; 85; 86; 87; 89/1; 89/2; 89/3; 90/1; 90/2; 90/3; 91/1; 91/2; 92; 93; 94/1; 94/2; 95; 96; 97; 98; 99; 101; 102; 103; 107; 108/1; 108/2; 108/4; 109; 110; 111/1; 111/2; 112; 113; 114; 117/1; 117/2; 117/3; 117/4; 189/3; 189/4; 396; 398; 522; 542; 548; 549; 552; 553; 554; 555; 556; 557; 558; 559; 560; 561; 582; 583; 588; 595; 596; 599; 602; 622; 623; 624; 625; 626; 627; 628; 629; 630; 631; 632; 633; 634; 635; 636; 637; 638; 639; 640; 641; 642; 643; 644; 645

über die Eintragung ihres Grundstücks als **Bodendenkmal BD-Nr.: 90640 in die Denkmalliste des Landes Brandenburg** gemäß § 3 Abs.4 S.3 Brandenburgisches Denkmalschutzgesetz (BbgDSchG) vom 24.05.2004 (GVBl. I 2004 S.215) unterrichtet.

Der Landkreis Oder-Spree hat als Untere Denkmalschutzbehörde (§ 16 Abs.1 BbgDSchG) gemäß § 3 Abs.4 S.3 BbgDSchG die Verfügungsberechtigten von Denkmälern zu ermitteln und sie über die Eintragung in die Denkmalliste oder die Löschung zu unterrichten. Sind mehr als 20 Verfügungsberechtigte betroffen, können die Verfügungsberechtigten durch eine Bekanntmachung im amtlichen Verkündungsblatt des Landkreises unter Angabe der Stellen, bei denen die Denkmalliste eingesehen werden kann (vgl. § 3 Abs.4 S.3 BbgDSchG) unterrichtet werden.

Öffentliches Verkündungsblatt des Landkreises Oder-Spree ist nach § 17 Abs.1 der Hauptsatzung des Landkreises Oder-Spree vom 18.05.2004 (Amtsblatt Nr.6 vom 18.05.2004) zuletzt geändert am 22.02.2005 (Amtsblatt Nr.2 vom 18.03.2005) das Amtsblatt des Landkreises Oder-Spree.

Im vorliegenden Fall handelt es sich um das Bodendenkmal „**deutschmittelalterlicher und neuzeitlicher**

**Dorfkern Glienicke**“, **BD-Nr.: 90640** (§ 2 Abs.2 Nr.4 BbgDSchG).

Das Bodendenkmal **BD-Nr.: 90640** wurde gemäß § 3 Abs.1-3 BbgDSchG am **01.12.2005** durch die Denkmalfachbehörde des Landes Brandenburg in die Denkmalliste des Landes Brandenburg eingetragen.

Das Gebiet des Bodendenkmals betrifft nach den Ermittlungen der Unteren Denkmalschutzbehörde mehr als 20 Verfügungsberechtigte (z.B. Eigentümer, Pächter).

Die Denkmalliste kann eingesehen werden beim **Landkreis Oder-Spree, Untere Denkmalschutzbehörde, Breitscheidstraße 7, Haus D 15848 Beeskow, Tel.: (03366) 351471**

**und beim Brandenburgischen Landesamt für Denkmalpflege und Archäologischen Landesmuseum, Wünsdorfer Platz 4-5, 15838 Zossen (Ortsteil Wünsdorf), Tel.: (033702)71600 bzw. beim Brandenburgischen Landesamt für Denkmalpflege und Archäologischen Landesmuseum, Außenstelle Frankfurt/Oder, Karl-Liebknecht-Straße 30, 15230 Frankfurt/Oder, Tel.: (0335)535980.** Dort kann auch in das Gutachten des Brandenburgischen Landesamtes für Denkmalpflege und Archäologischen Landesmuseum (Denkmalfachbehörde) vom 01.12.2005 Einblick genommen werden.

Diese Veröffentlichung dient nur der Information der betroffenen Verfügungsberechtigten über die Eintragung des Bodendenkmals. Die Denkmaleigenschaft des Bodendenkmals kann der betroffene Verfügungsberechtigte gemäß § 3 Abs.6 BbgDSchG auf Antrag beim **Brandenburgischen Landesamt für Denkmalpflege und Archäologischen Landesmuseum, Wünsdorfer Platz 4-5, 15838 Zossen (Ortsteil Wünsdorf)**, durch Verwaltungsakt feststellen lassen.

Die Verfügungsberechtigten haben das Bodendenkmal zu schützen, zu pflegen und zu erhalten (§ 7 Abs.1 BbgDSchG) und so zu nutzen, dass seine Erhaltung auf Dauer gewährleistet ist (§ 7 Abs.2 BbgDSchG). Maßnahmen an Bodendenkmälern oder ihrer Umgebung, welche die Substanz oder das Erscheinungsbild verändern oder beeinträchtigen, bedürfen gemäß § 9 Abs.1 BbgDSchG einer denkmalrechtlichen Erlaubnis. Dazu gehören insbesondere Ausschachtungen, die Errichtung von Gebäuden, Tiefpflügen und die Pflanzung oder Rodung von Bäumen.

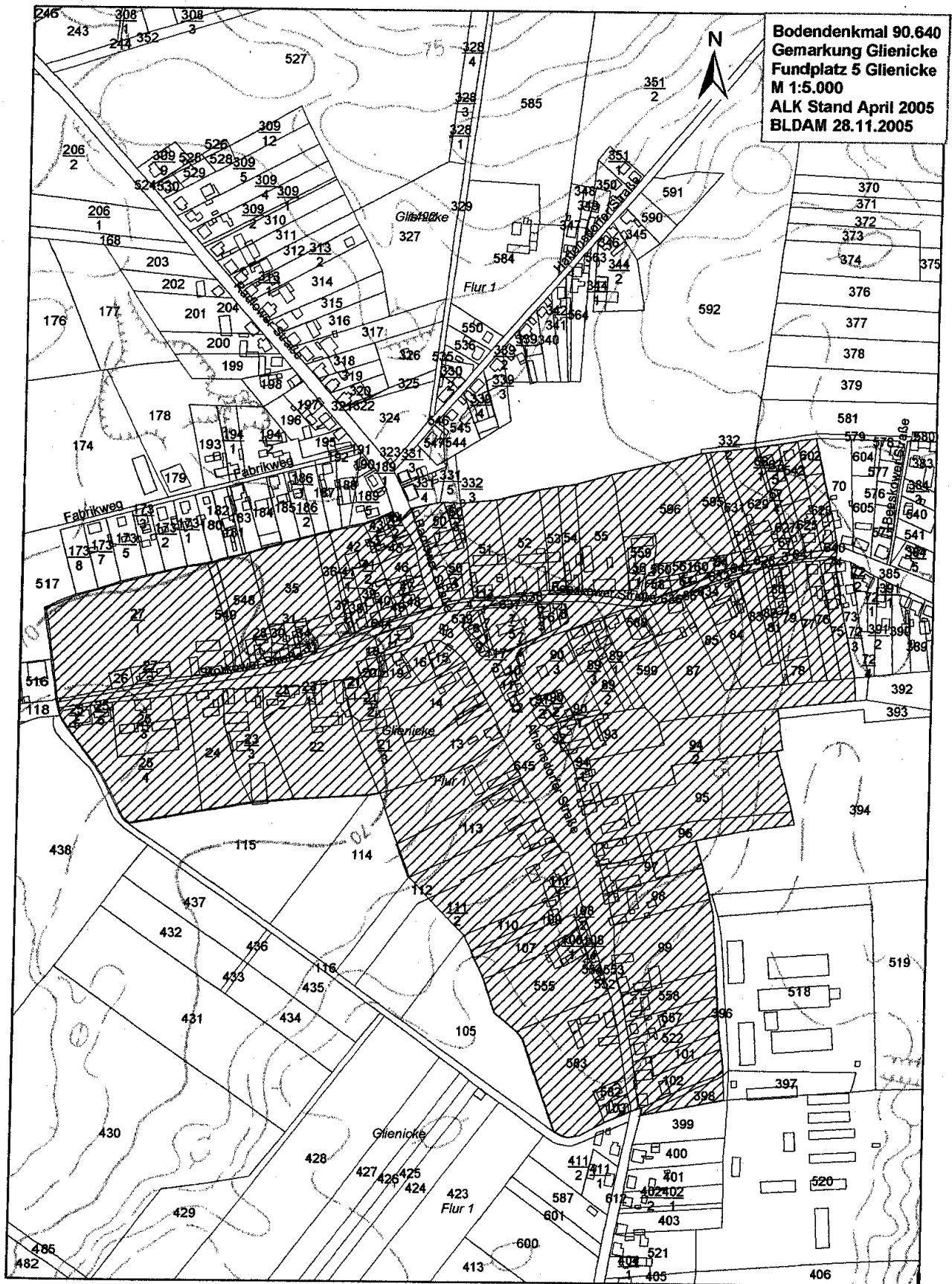
Zuwiderhandlungen können nach dem BbgDSchG als Ordnungswidrigkeiten mit Bußgeld geahndet werden (§ 26 Abs.4 BbgDSchG).

Für weitere Auskünfte stehen die Mitarbeiter der Unteren Denkmalschutzbehörde gern zur Verfügung (Telefon: 03366/351471).

Im Auftrag  
Dr. de Bruyn

Amtsleiter  
Kultur- und Sportamt

**Anlage: Lageplan**



**XVI.) Bekanntmachung der Unteren  
Denkmalschutz-behörde, Gemarkung  
Reichenwalde**

**Bekanntmachung**

Hiermit werden die Verfügungsberechtigten der Grundstücke

Gemarkung Reichenwalde

Flur 1

Flurstück: 75/3; 75/4; 132;

Flur 3

Flurstück: 29; 31; 214;

Flur 4

Flurstück:

1; 2; 3; 13; 15/1; 15/2; 16; 17; 18; 19; 20; 21; 22; 23; 24; 25; 27/1; 27/2; 29; 30; 41/1; 42; 43; 44; 45; 46; 48; 49; 50; 54; 55; 56; 57; 58; 61; 64/1; 64/2; 65; 67; 68; 69; 70; 71; 73; 74; 75; 76; 77/1; 77/2; 77/3; 105; 108/2; 108/3; 108/4; 114; 115; 116; 117; 119; 124/1; 125; 126; 127; 128; 186; 189; 191; 228; 229; 235; 236; 237; 238; 244; 245; 248; 249; 250; 251; 252; 253; 254; 256; 257; 259; 260; 261; 263; 264; 265; 266; 267; 268; 269; 270; 271; 272; 273; 274; 276; 277; 281; 282; 284; 285; 287; 288; 289; 290; 291; 292; 294; 297; 298; 301; 302; 303; 305; 307; 309; 310; 311; 312; 313; 314; 315; 316; 318; 319; 320; 321; 322; 325; 327; 329; 331; 333; 335; 337; 339; 341; 382; 383; 384; 385;

Flur 5

Flurstück: 58; 61

über die Eintragung ihres Grundstücks als **Bodendenkmal BD-Nr.: 90623 in die Denkmalliste des Landes Brandenburg** gemäß § 3 Abs.4 S.3 Brandenburgisches Denkmalschutzgesetz (BbgDSchG) vom 24.05.2004 (GVBl. I 2004 S.215) unterrichtet.

Der Landkreis Oder-Spree hat als Untere Denkmalschutzbehörde (§ 16 Abs.1 BbgDSchG) gemäß § 3 Abs.4 S.3 BbgDSchG die Verfügungsberechtigten von Denkmälern zu ermitteln und sie über die Eintragung in die Denkmalliste oder die Löschung zu unterrichten. Sind mehr als 20 Verfügungsberechtigte betroffen, können die Verfügungsberechtigten durch eine Bekanntmachung im amtlichen Verkündungsblatt des Landkreises unter Angabe der Stellen, bei denen die Denkmalliste eingesehen werden kann (vgl. § 3 Abs.4 S.3 BbgDSchG) unterrichtet werden.

Öffentliches Verkündungsblatt des Landkreises Oder-Spree ist nach § 17 Abs.1 der Hauptsatzung des Landkreises Oder-Spree vom 18.05.2004 (Amtsblatt Nr.6 vom 18.05.2004) zuletzt geändert am 22.02.2005 (Amtsblatt Nr.2 vom 18.03.2005) das Amtsblatt des Landkreises Oder-Spree.

Im vorliegenden Fall handelt es sich um das Bodendenkmal „**deutschmittelalterlicher und neuzeitlicher Dorfkern Reichenwalde**“, **BD-Nr.: 90623** (§ 2 Abs.2 Nr.4 BbgDSchG).

Das Bodendenkmal **BD-Nr.: 90623** wurde gemäß § 3 Abs.1-3 BbgDSchG am **01.12.2005** durch die Denkmalfachbehörde des Landes Brandenburg in die Denkmalliste des Landes Brandenburg eingetragen.

Das Gebiet des Bodendenkmals betrifft nach den Ermittlungen der Unteren Denkmalschutzbehörde mehr als 20 Verfügungsberechtigte (z.B. Eigentümer, Pächter).

Die Denkmalliste kann eingesehen werden beim **Landkreis Oder-Spree, Untere Denkmalschutzbehörde, Breitscheidstraße 7, Haus D 15848 Beeskow, Tel.: (03366) 351471**

**und beim Brandenburgischen Landesamt für Denkmalpflege und Archäologischen Landesmuseum, Wünsdorfer Platz 4-5, 15838 Zossen (Ortsteil Wünsdorf), Tel.: (033702)71600 bzw. beim Brandenburgischen Landesamt für Denkmalpflege und Archäologischen Landesmuseum, Außenstelle Frankfurt/Oder, Karl-Liebknecht-Straße 30, 15230 Frankfurt/Oder, Tel.: (0335)535980.** Dort kann auch in das Gutachten des Brandenburgischen Landesamtes für Denkmalpflege und Archäologischen Landesmuseum (Denkmalfachbehörde) vom 01.12.2005 Einblick genommen werden.

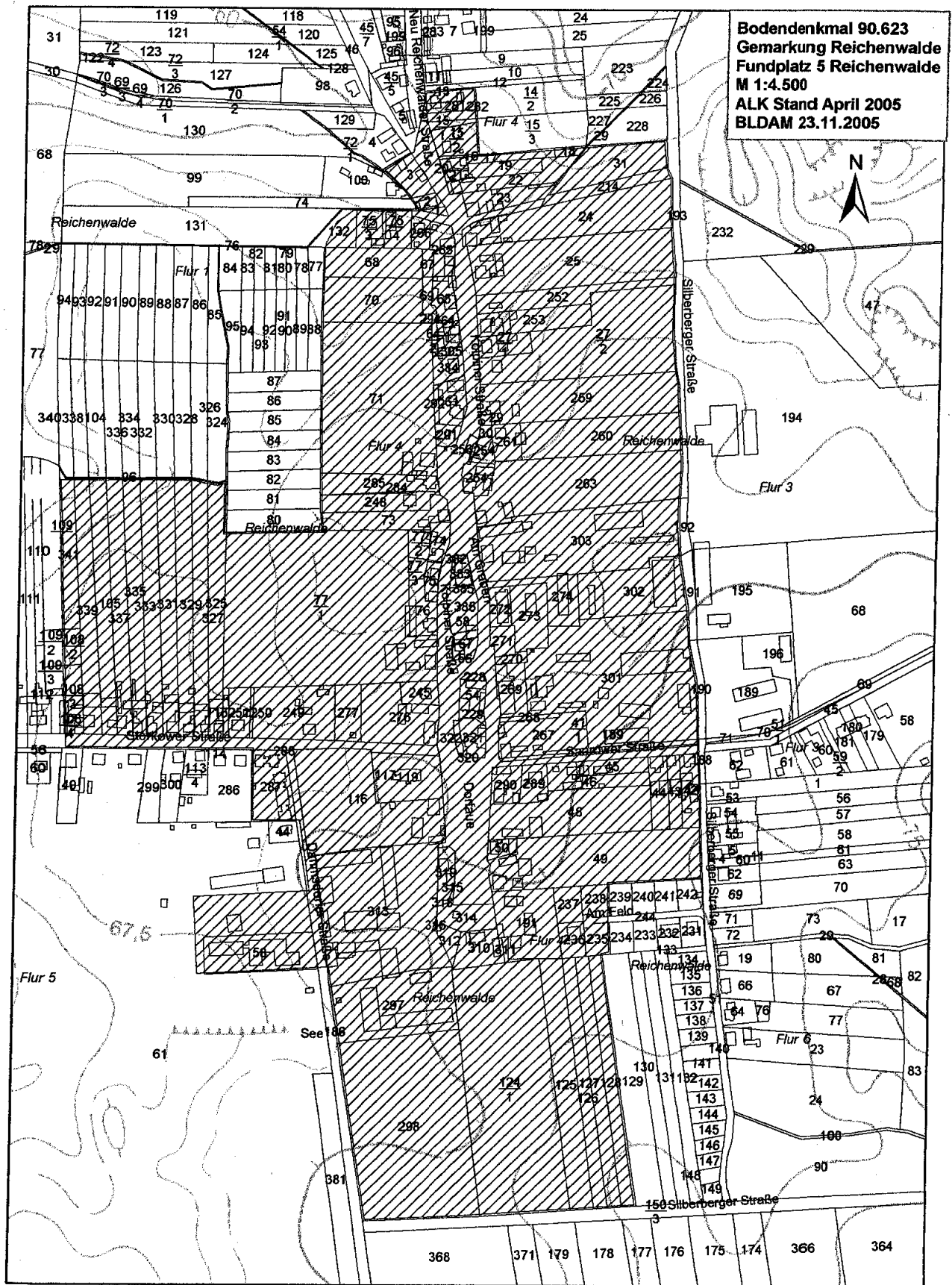
Diese Veröffentlichung dient nur der Information der betroffenen Verfügungsberechtigten über die Eintragung des Bodendenkmals. Die Denkmaleigenschaft des Bodendenkmals kann der betroffene Verfügungsberechtigte gemäß § 3 Abs.6 BbgDSchG auf Antrag beim **Brandenburgischen Landesamt für Denkmalpflege und Archäologischen Landesmuseum, Wünsdorfer Platz 4-5, 15838 Zossen (Ortsteil Wünsdorf)**, durch Verwaltungsakt feststellen lassen.

Die Verfügungsberechtigten haben das Bodendenkmal zu schützen, zu pflegen und zu erhalten (§ 7 Abs.1 BbgDSchG) und so zu nutzen, dass seine Erhaltung auf Dauer gewährleistet ist (§ 7 Abs.2 BbgDSchG). Maßnahmen an Bodendenkmälern oder ihrer Umgebung, welche die Substanz oder das Erscheinungsbild verändern oder beeinträchtigen, bedürfen gemäß § 9 Abs.1 BbgDSchG einer denkmalrechtlichen Erlaubnis. Dazu gehören insbesondere Ausschachtungen, die Errichtung von Gebäuden, Tiefpflügen und die Pflanzung oder Rodung von Bäumen. Zuwiderhandlungen können nach dem BbgDSchG als Ordnungswidrigkeiten mit Bußgeld geahndet werden (§ 26 Abs.4 BbgDSchG).

Für weitere Auskünfte stehen die Mitarbeiter der Unteren Denkmalschutzbehörde gern zur Verfügung (Telefon: 03366/351471).

Im Auftrag  
Dr. de Bruyn  
Amtsleiter  
Kultur- und Sportamt

**Anlage: Lageplan**



**XVII.) Bekanntmachung der Unteren  
Denkmalschutz-behörde, Gemarkung  
Radinkendorf**

**Bekanntmachung**

Hiermit werden die Verfügungsberechtigten der Grundstücke

Gemarkung Radinkendorf

Flur 2

Flurstück: 1/1; 1/2; 2/1; 3/1; 3/2; 4; 6/1; 7; 8; 9/1; 9/2; 10/1; 10/2; 11; 12/1; 12/3; 12/4; 13; 14; 15; 16; 17; 19; 21; 22; 23; 24/2; 24/4; 25; 26; 27; 28; 29; 30; 31; 32; 33; 34/2; 34/3; 34/4; 34/6; 34/7; 35; 37; 38; 39; 40; 41; 42; 43/1; 43/2; 44; 45; 46; 47; 48/1; 48/2; 49; 57; 74; 163; 300/1; 300/3; 300/5; 304; 308; 309; 310; 311; 313; 314; 315; 316; 318; 319; 320; 321; 322; 329; 334; 335; 336; 337; 338; 343; 344

über die Eintragung ihres Grundstücks als **Bodendenkmal BD-Nr.: 90575 in die Denkmalliste des Landes Brandenburg** gemäß § 3 Abs.4 S.3 Brandenburgisches Denkmalschutzgesetz (BbgDSchG) vom 24.05.2004 (GVBl. I 2004 S.215) unterrichtet.

Der Landkreis Oder-Spree hat als Untere Denkmalschutzbehörde (§ 16 Abs.1 BbgDSchG) gemäß § 3 Abs.4 S.3 BbgDSchG die Verfügungsberechtigten von Denkmälern zu ermitteln und sie über die Eintragung in die Denkmalliste oder die Löschung zu unterrichten. Sind mehr als 20 Verfügungsberechtigte betroffen, können die Verfügungsberechtigten durch eine Bekanntmachung im amtlichen Verkündungsblatt des Landkreises unter Angabe der Stellen, bei denen die Denkmalliste eingesehen werden kann (vgl. § 3 Abs.4 S.3 BbgDSchG) unterrichtet werden.

Öffentliches Verkündungsblatt des Landkreises Oder-Spree ist nach § 17 Abs.1 der Hauptsatzung des Landkreises Oder-Spree vom 18.05.2004 (Amtsblatt Nr.6 vom 18.05.2004) zuletzt geändert am 22.02.2005 (Amtsblatt Nr.2 vom 18.03.2005) das Amtsblatt des Landkreises Oder-Spree.

Im vorliegenden Fall handelt es sich um das Bodendenkmal „**deutschmittelalterlicher und neuzeitlicher Dorfkern Radinkendorf**“, **BD-Nr.: 90575** (§ 2 Abs.2 Nr.4 BbgDSchG).

Das Bodendenkmal **BD-Nr.: 90575** wurde gemäß § 3 Abs.1-3 BbgDSchG am **28.04.2005** durch die Denkmalfachbehörde des Landes Brandenburg in die Denkmalliste des Landes Brandenburg eingetragen.

Das Gebiet des Bodendenkmals betrifft nach den Ermittlungen der Unteren Denkmalschutzbehörde mehr

als 20 Verfügungsberechtigte (z.B. Eigentümer, Pächter).

Die Denkmalliste kann eingesehen werden beim **Landkreis Oder-Spree, Untere Denkmalschutzbehörde, Breitscheidstraße 7, Haus D 15848 Beeskow, Tel.: (03366) 351471**

**und beim Brandenburgischen Landesamt für Denkmalpflege und Archäologischen Landesmuseum, Wünsdorfer Platz 4-5, 15838 Zossen (Ortsteil Wünsdorf), Tel.: (033702)71600 bzw. beim Brandenburgischen Landesamt für Denkmalpflege und Archäologischen Landesmuseum, Außenstelle Frankfurt/Oder, Karl-Liebknecht-Straße 30, 15230 Frankfurt/Oder, Tel.: (0335)535980.** Dort kann auch in das Gutachten des Brandenburgischen Landesamtes für Denkmalpflege und Archäologischen Landesmuseum (Denkmalfachbehörde) vom 28.04.2005 Einblick genommen werden.

Diese Veröffentlichung dient nur der Information der betroffenen Verfügungsberechtigten über die Eintragung des Bodendenkmals. Die Denkmaleigenschaft des Bodendenkmals kann der betroffene Verfügungsberechtigte gemäß § 3 Abs.6 BbgDSchG auf Antrag beim **Brandenburgischen Landesamt für Denkmalpflege und Archäologischen Landesmuseum, Wünsdorfer Platz 4-5, 15838 Zossen (Ortsteil Wünsdorf)**, durch Verwaltungsakt feststellen lassen.

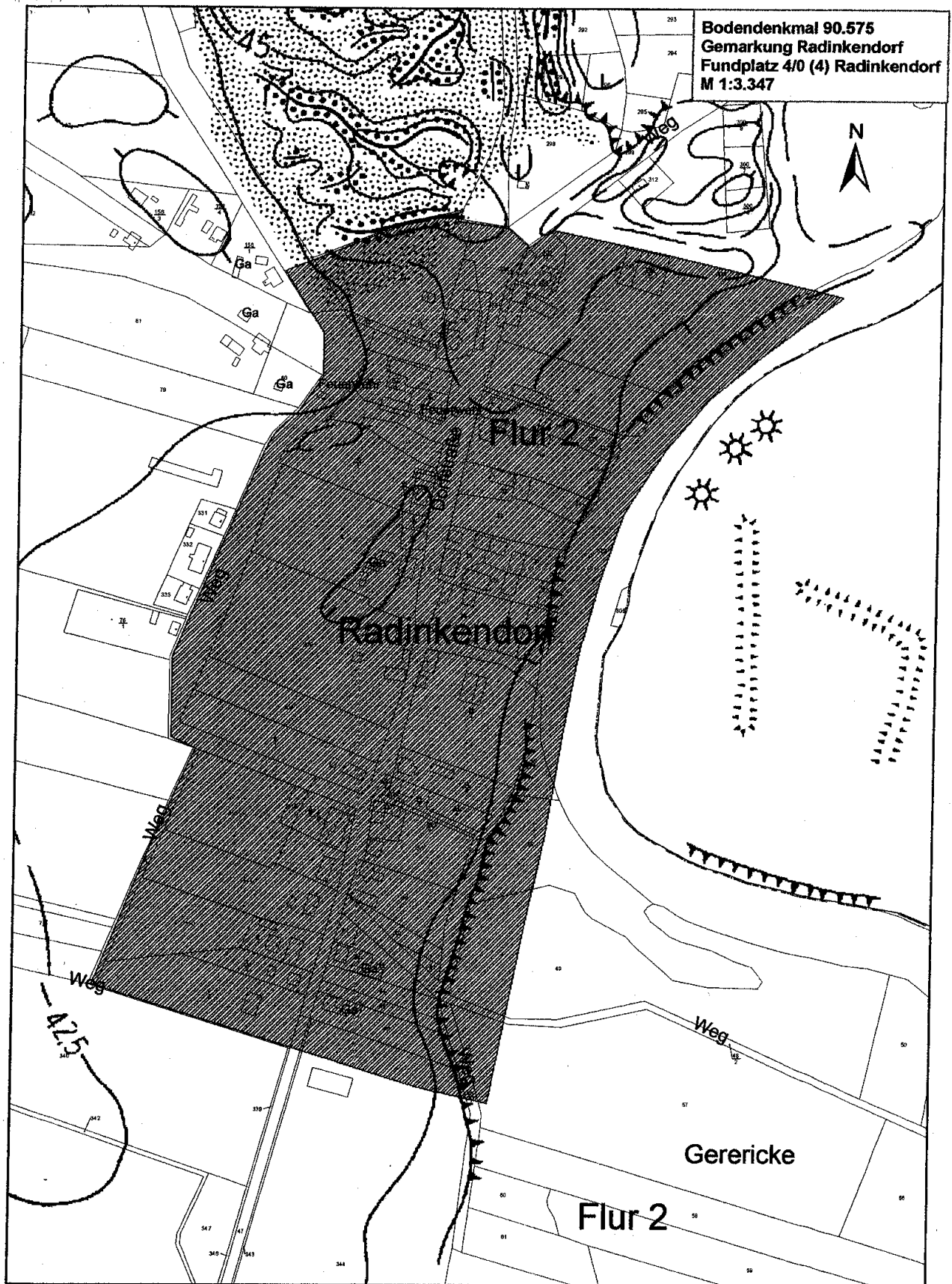
Die Verfügungsberechtigten haben das Bodendenkmal zu schützen, zu pflegen und zu erhalten (§ 7 Abs.1 BbgDSchG) und so zu nutzen, dass seine Erhaltung auf Dauer gewährleistet ist (§ 7 Abs.2 BbgDSchG). Maßnahmen an Bodendenkmälern oder ihrer Umgebung, welche die Substanz oder das Erscheinungsbild verändern oder beeinträchtigen, bedürfen gemäß § 9 Abs.1 BbgDSchG einer denkmalrechtlichen Erlaubnis. Dazu gehören insbesondere Ausschachtungen, die Errichtung von Gebäuden, Tiefpflügen und die Pflanzung oder Rodung von Bäumen.

Zuwiderhandlungen können nach dem BbgDSchG als Ordnungswidrigkeiten mit Bußgeld geahndet werden (§ 26 Abs.4 BbgDSchG).

Für weitere Auskünfte stehen die Mitarbeiter der Unteren Denkmalschutzbehörde gern zur Verfügung (Telefon: 03366/351471).

Im Auftrag  
Dr. de Bruyn  
Amtsleiter  
Kultur- und Sportamt

**Anlage: Lageplan**



**XVIII.) Bekanntmachung der Unteren Denkmalschutzbehörde, Gemarkung Selchow****Bekanntmachung**

Hiermit werden die Verfügungsberechtigten der Grundstücke

Gemarkung Selchow

Flur 1

Flurstück: 1; 2; 7; 8; 9; 10/1; 15/1; 15/3; 15/4; 15/5; 15/8; 16; 17/1; 17/2; 19; 20; 21; 22; 23; 24; 25/1; 25/2; 26; 27/1; 32; 33; 34/1; 34/2; 35; 35; 37; 38; 39; 40; 41; 42; 44; 45; 46; 47/1; 47/2; 48; 49; 50; 51; 52/1; 52/2; 53; 55; 56; 57; 58/1; 58/2; 59; 60/1; 60/2; 61; 62; 63; 64; 65; 66; 67; 68; 69; 112; 118; 387; 505; 597; 673; 675; 676; 677; 678; 679; 680; 681; 683; 684; 694; 698; 700; 701; 702; 703; 704; 705; 713; 714; 715; 726; 727; 728; 729; 730; 731; 732; 733; 734; 735; 780; 781; 782; 805; 808

über die Eintragung ihres Grundstücks als **Bodendenkmal BD-Nr.: 90582 in die Denkmalliste des Landes Brandenburg** gemäß § 3 Abs.4 S.3 Brandenburgisches Denkmalschutzgesetz (BbgDSchG) vom 24.05.2004 (GVBl. I 2004 S.215) unterrichtet.

Der Landkreis Oder-Spree hat als Untere Denkmalschutzbehörde (§ 16 Abs.1 BbgDSchG) gemäß § 3 Abs.4 S.3 BbgDSchG die Verfügungsberechtigten von Denkmälern zu ermitteln und sie über die Eintragung in die Denkmalliste oder die Löschung zu unterrichten. Sind mehr als 20 Verfügungsberechtigte betroffen, können die Verfügungsberechtigten durch eine Bekanntmachung im amtlichen Verkündungsblatt des Landkreises unter Angabe der Stellen, bei denen die Denkmalliste eingesehen werden kann (vgl. § 3 Abs.4 S.3 BbgDSchG) unterrichtet werden.

Öffentliches Verkündungsblatt des Landkreises Oder-Spree ist nach § 17 Abs.1 der Hauptsatzung des Landkreises Oder-Spree vom 18.05.2004 (Amtsblatt Nr.6 vom 18.05.2004) zuletzt geändert am 22.02.2005 (Amtsblatt Nr.2 vom 18.03.2005) das Amtsblatt des Landkreises Oder-Spree.

Im vorliegenden Fall handelt es sich um das Bodendenkmal „**deutschmittelalterlicher und neuzeitlicher Dorfkern Selchow**“, **BD-Nr.: 90582** (§ 2 Abs.2 Nr.4 BbgDSchG).

Das Bodendenkmal **BD-Nr.: 90582** wurde gemäß § 3 Abs.1-3 BbgDSchG am **28.04.2005** durch die Denkmalfachbehörde des Landes Brandenburg in die Denkmalliste des Landes Brandenburg eingetragen.

Das Gebiet des Bodendenkmals betrifft nach den Ermittlungen der Unteren Denkmalschutzbehörde mehr

als 20 Verfügungsberechtigte (z.B. Eigentümer, Pächter).

Die Denkmalliste kann eingesehen werden beim **Landkreis Oder-Spree, Untere Denkmalschutzbehörde, Breitscheidstraße 7, Haus D 15848 Beeskow, Tel.: (03366) 351471**

**und beim Brandenburgischen Landesamt für Denkmalpflege und Archäologischen Landesmuseum, Wünsdorfer Platz 4-5, 15838 Zossen (Ortsteil Wünsdorf), Tel.: (033702)71600 bzw. beim Brandenburgischen Landesamt für Denkmalpflege und Archäologischen Landesmuseum, Außenstelle Frankfurt/Oder, Karl-Liebknecht-Straße 30, 15230 Frankfurt/Oder, Tel.: (0335)535980.** Dort kann auch in das Gutachten des Brandenburgischen Landesamtes für Denkmalpflege und Archäologischen Landesmuseum (Denkmalfachbehörde) vom 28.04.2005 Einblick genommen werden.

Diese Veröffentlichung dient nur der Information der betroffenen Verfügungsberechtigten über die Eintragung des Bodendenkmals. Die Denkmaleigenschaft des Bodendenkmals kann der betroffene Verfügungsberechtigte gemäß § 3 Abs.6 BbgDSchG auf Antrag beim **Brandenburgischen Landesamt für Denkmalpflege und Archäologischen Landesmuseum, Wünsdorfer Platz 4-5, 15838 Zossen (Ortsteil Wünsdorf)**, durch Verwaltungsakt feststellen lassen.

Die Verfügungsberechtigten haben das Bodendenkmal zu schützen, zu pflegen und zu erhalten (§ 7 Abs.1 BbgDSchG) und so zu nutzen, dass seine Erhaltung auf Dauer gewährleistet ist (§ 7 Abs.2 BbgDSchG). Maßnahmen an Bodendenkmälern oder ihrer Umgebung, welche die Substanz oder das Erscheinungsbild verändern oder beeinträchtigen, bedürfen gemäß § 9 Abs.1 BbgDSchG einer denkmalrechtlichen Erlaubnis. Dazu gehören insbesondere Ausschachtungen, die Errichtung von Gebäuden, Tiefpflügen und die Pflanzung oder Rodung von Bäumen. Zuwiderhandlungen können nach dem BbgDSchG als Ordnungswidrigkeiten mit Bußgeld geahndet werden (§ 26 Abs.4 BbgDSchG).

Für weitere Auskünfte stehen die Mitarbeiter der Unteren Denkmalschutzbehörde gern zur Verfügung (Telefon: 03366/351471).

Im Auftrag  
Dr. de Bruyn  
Amtsleiter  
Kultur- und Sportamt

**Anlage: Lageplan**





**XIX.) Bekanntmachung der Unteren  
Denkmalschutz-behörde, Gemarkung Bad  
Saarow**

**Bekanntmachung**

Hiermit werden die Verfügungsberechtigten der Grundstücke

Gemarkung Bad Saarow-Pieskow

Flur 5

Flurstück: 71; 72; 73; 74; 75/1; 75/2; 76; 77; 78; 79;  
80; 86; 87; 88; 91; 133; 134; 138/2; 138/3;  
138/4; 138/5; 138/6; 138/8; 138/10; 139;  
140/9; 265; 266; 267; 268; 418; 421; 424;  
425; 427; 428; 434; 439; 441; 455; 456;  
457; 458; 475; 476; 477; 478; 479; 480;  
481; 482;

Flur 9

Flurstück: 21/2; 21/3; 21/4; 21/5; 22; 23; 24; 25/1;  
25/2; 25/4; 26; 27; 29; 30; 31; 32; 33; 34;  
35; 36; 37; 38; 39; 40; 48

über die Eintragung ihres Grundstücks als **Bodendenkmal BD-Nr.: 90610 in die Denkmalliste des Landes Brandenburg** gemäß § 3 Abs.4 S.3 Brandenburgisches Denkmalschutzgesetz (BbgDSchG) vom 24.05.2004 (GVBl. I 2004 S.215) unterrichtet.

Der Landkreis Oder-Spree hat als Untere Denkmalschutzbehörde (§ 16 Abs.1 BbgDSchG) gemäß § 3 Abs.4 S.3 BbgDSchG die Verfügungsberechtigten von Denkmälern zu ermitteln und sie über die Eintragung in die Denkmalliste oder die Löschung zu unterrichten. Sind mehr als 20 Verfügungsberechtigte betroffen, können die Verfügungsberechtigten durch eine Bekanntmachung im amtlichen Verkündungsblatt des Landkreises unter Angabe der Stellen, bei denen die Denkmalliste eingesehen werden kann (vgl. § 3 Abs.4 S.3 BbgDSchG) unterrichtet werden.

Öffentliches Verkündungsblatt des Landkreises Oder-Spree ist nach § 17 Abs.1 der Hauptsatzung des Landkreises Oder-Spree vom 18.05.2004 (Amtsblatt Nr.6 vom 18.05.2004) zuletzt geändert am 22.02.2005 (Amtsblatt Nr.2 vom 18.03.2005) das Amtsblatt des Landkreises Oder-Spree.

Im vorliegenden Fall handelt es sich um das Bodendenkmal „**deutschmittelalterlicher und neuzeitlicher Dorfkern Bad Saarow**“, **BD-Nr.: 90610** (§ 2 Abs.2 Nr.4 BbgDSchG).

Das Bodendenkmal **BD-Nr.: 90610** wurde gemäß § 3 Abs.1-3 BbgDSchG am **01.12.2005** durch die Denkmalfachbehörde des Landes Brandenburg in die Denkmalliste des Landes Brandenburg eingetragen.

Das Gebiet des Bodendenkmals betrifft nach den Ermittlungen der Unteren Denkmalschutzbehörde mehr

als 20 Verfügungsberechtigte (z.B. Eigentümer, Pächter).

Die Denkmalliste kann eingesehen werden beim **Landkreis Oder-Spree, Untere Denkmalschutzbehörde, Breitscheidstraße 7, Haus D 15848 Beeskow, Tel.: (03366) 351471**

**und beim Brandenburgischen Landesamt für Denkmalpflege und Archäologischen Landesmuseum, Wünsdorfer Platz 4-5, 15838 Zossen (Ortsteil Wünsdorf), Tel.: (033702)71600 bzw. beim Brandenburgischen Landesamt für Denkmalpflege und Archäologischen Landesmuseum, Außenstelle Frankfurt/Oder, Karl-Liebknecht-Straße 30, 15230 Frankfurt/Oder, Tel.: (0335)535980.** Dort kann auch in das Gutachten des Brandenburgischen Landesamtes für Denkmalpflege und Archäologischen Landesmuseum (Denkmalfachbehörde) vom 01.12.2005 Einblick genommen werden.

Diese Veröffentlichung dient nur der Information der betroffenen Verfügungsberechtigten über die Eintragung des Bodendenkmals. Die Denkmaleigenschaft des Bodendenkmals kann der betroffene Verfügungsberechtigte gemäß § 3 Abs.6 BbgDSchG auf Antrag beim **Brandenburgischen Landesamt für Denkmalpflege und Archäologischen Landesmuseum, Wünsdorfer Platz 4-5, 15838 Zossen (Ortsteil Wünsdorf)**, durch Verwaltungsakt feststellen lassen.

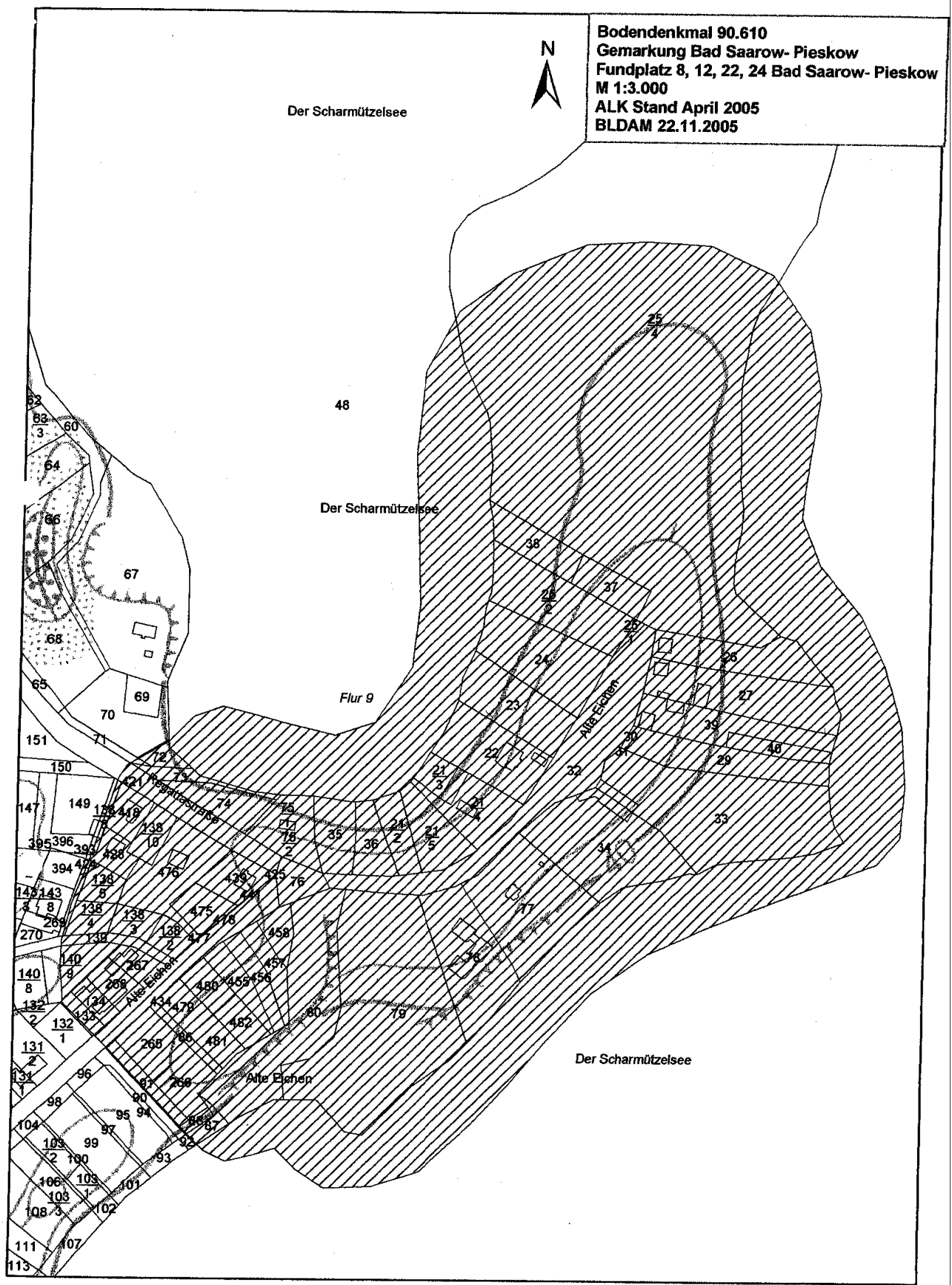
Die Verfügungsberechtigten haben das Bodendenkmal zu schützen, zu pflegen und zu erhalten (§ 7 Abs.1 BbgDSchG) und so zu nutzen, dass seine Erhaltung auf Dauer gewährleistet ist (§ 7 Abs.2 BbgDSchG). Maßnahmen an Bodendenkmälern oder ihrer Umgebung, welche die Substanz oder das Erscheinungsbild verändern oder beeinträchtigen, bedürfen gemäß § 9 Abs.1 BbgDSchG einer denkmalrechtlichen Erlaubnis. Dazu gehören insbesondere Ausschachtungen, die Errichtung von Gebäuden, Tiefpflügen und die Pflanzung oder Rodung von Bäumen.

Zuwiderhandlungen können nach dem BbgDSchG als Ordnungswidrigkeiten mit Bußgeld geahndet werden (§ 26 Abs.4 BbgDSchG).

Für weitere Auskünfte stehen die Mitarbeiter der Unteren Denkmalschutzbehörde gern zur Verfügung (Telefon: 03366/351471).

Im Auftrag  
Dr. de Bruyn  
Amtsleiter  
Kultur- und Sportamt

**Anlage: Lageplan**



**XX.) Bekanntmachung der Unteren  
Denkmalschutz-behörde, Gemarkung Bad  
Saarow**

**Bekanntmachung**

Hiermit werden die Verfügungsberechtigten der Grundstücke

Gemarkung Bad Saarow-Pieskow

Flur 12

Flurstück:

199; 200; 201; 203; 300/3; 302/3; 303; 304; 305; 306; 308; 311; 312/1; 312/2; 313; 369; 370; 371; 372; 373; 374; 375; 376; 377; 390; 391; 392; 393; 394; 395;

Flur 13

Flurstück:

84; 93/1; 97; 98/2; 99/1; 99/2; 99/3; 103; 104; 105/1; 106; 107/1; 107/2; 108/1; 108/2; 109; 110/1; 110/2; 112; 113; 114; 115; 116; 117; 118/1; 118/2; 119; 120/1; 120/2; 120/3; 121/1; 121/2; 122/1; 122/2; 123; 124/2; 125; 126; 127; 128; 130; 131/1; 131/2; 131/3; 132/1; 132/2; 132/3; 133; 134; 135; 136; 137; 138; 139; 140; 141; 142; 144; 145; 146; 147; 148; 149; 150; 151; 152; 153; 154; 155; 156; 157; 159/1; 159/2; 160; 161; 162; 163; 164; 165; 166; 167; 168; 169; 170/1; 170/2; 171/1; 171/2; 173; 174; 175; 176; 177; 184; 185; 186; 188; 189; 190; 191; 192; 193; 194; 195; 196; 197; 223; 247; 248; 251; 252; 253; 254; 255; 260; 261; 262; 263; 264; 265; 266; 267; 268; 301; 302; 303; 304; 305; 306; 307; 308; 309; 310; 311; 312; 313; 314; 315; 316; 324; 325; 329; 330; 331; 338; 339;

Flur 8

Flurstück 8; 9; 10; 26

über die Eintragung ihres Grundstücks als **Bodendenkmal BD-Nr.: 90614 in die Denkmalliste des Landes Brandenburg** gemäß § 3 Abs.4 S.3 Brandenburgisches Denkmalschutzgesetz (BbgDSchG) vom 24.05.2004 (GVBl. I 2004 S.215) unterrichtet.

Der Landkreis Oder-Spree hat als Untere Denkmalschutzbehörde (§ 16 Abs.1 BbgDSchG) gemäß § 3 Abs.4 S.3 BbgDSchG die Verfügungsberechtigten von Denkmälern zu ermitteln und sie über die Eintragung in die Denkmalliste oder die Löschung zu unterrichten. Sind mehr als 20 Verfügungsberechtigte betroffen, können die Verfügungsberechtigten durch eine Bekanntmachung im amtlichen Verkündungsblatt des Landkreises unter Angabe der Stellen, bei denen die Denkmalliste eingesehen werden kann (vgl. § 3 Abs.4 S.3 BbgDSchG) unterrichtet werden.

Öffentliches Verkündungsblatt des Landkreises Oder-Spree ist nach § 17 Abs.1 der Hauptsatzung des Landkreises Oder-Spree vom 18.05.2004 (Amtsblatt Nr.6 vom 18.05.2004) zuletzt geändert am 22.02.2005 (Amtsblatt Nr.2 vom 18.03.2005) das Amtsblatt des Landkreises Oder-Spree.

Im vorliegenden Fall handelt es sich um das Bodendenkmal „**deutschmittelalterlicher und neuzeitlicher Dorfkern Pieskow**“, **BD-Nr.: 90614** (§ 2 Abs.2 Nr.4 BbgDSchG).

Das Bodendenkmal **BD-Nr.: 90614** wurde gemäß § 3 Abs.1-3 BbgDSchG am **01.12.2005** durch die Denkmalfachbehörde des Landes Brandenburg in die Denkmalliste des Landes Brandenburg eingetragen. Das Gebiet des Bodendenkmals betrifft nach den Ermittlungen der Unteren Denkmalschutzbehörde mehr als 20 Verfügungsberechtigte (z.B. Eigentümer, Pächter).

Die Denkmalliste kann eingesehen werden beim **Landkreis Oder-Spree, Untere Denkmalschutzbehörde, Breitscheidstraße 7, Haus D 15848 Beeskow, Tel.: (03366) 351471**

**und beim Brandenburgischen Landesamt für Denkmalpflege und Archäologischen Landesmuseum, Wünsdorfer Platz 4-5, 15838 Zossen (Ortsteil Wünsdorf), Tel.: (033702)71600 bzw. beim Brandenburgischen Landesamt für Denkmalpflege und Archäologischen Landesmuseum, Außenstelle Frankfurt/Oder, Karl-Liebknecht-Straße 30, 15230 Frankfurt/Oder, Tel.: (0335)535980.** Dort kann auch in das Gutachten des Brandenburgischen Landesamtes für Denkmalpflege und Archäologischen Landesmuseum (Denkmalfachbehörde) vom 01.12.2005 Einblick genommen werden.

Diese Veröffentlichung dient nur der Information der betroffenen Verfügungsberechtigten über die Eintragung des Bodendenkmals. Die Denkmaleigenschaft des Bodendenkmals kann der betroffene Verfügungsberechtigte gemäß § 3 Abs.6 BbgDSchG auf Antrag beim **Brandenburgischen Landesamt für Denkmalpflege und Archäologischen Landesmuseum, Wünsdorfer Platz 4-5, 15838 Zossen (Ortsteil Wünsdorf)**, durch Verwaltungsakt feststellen lassen.

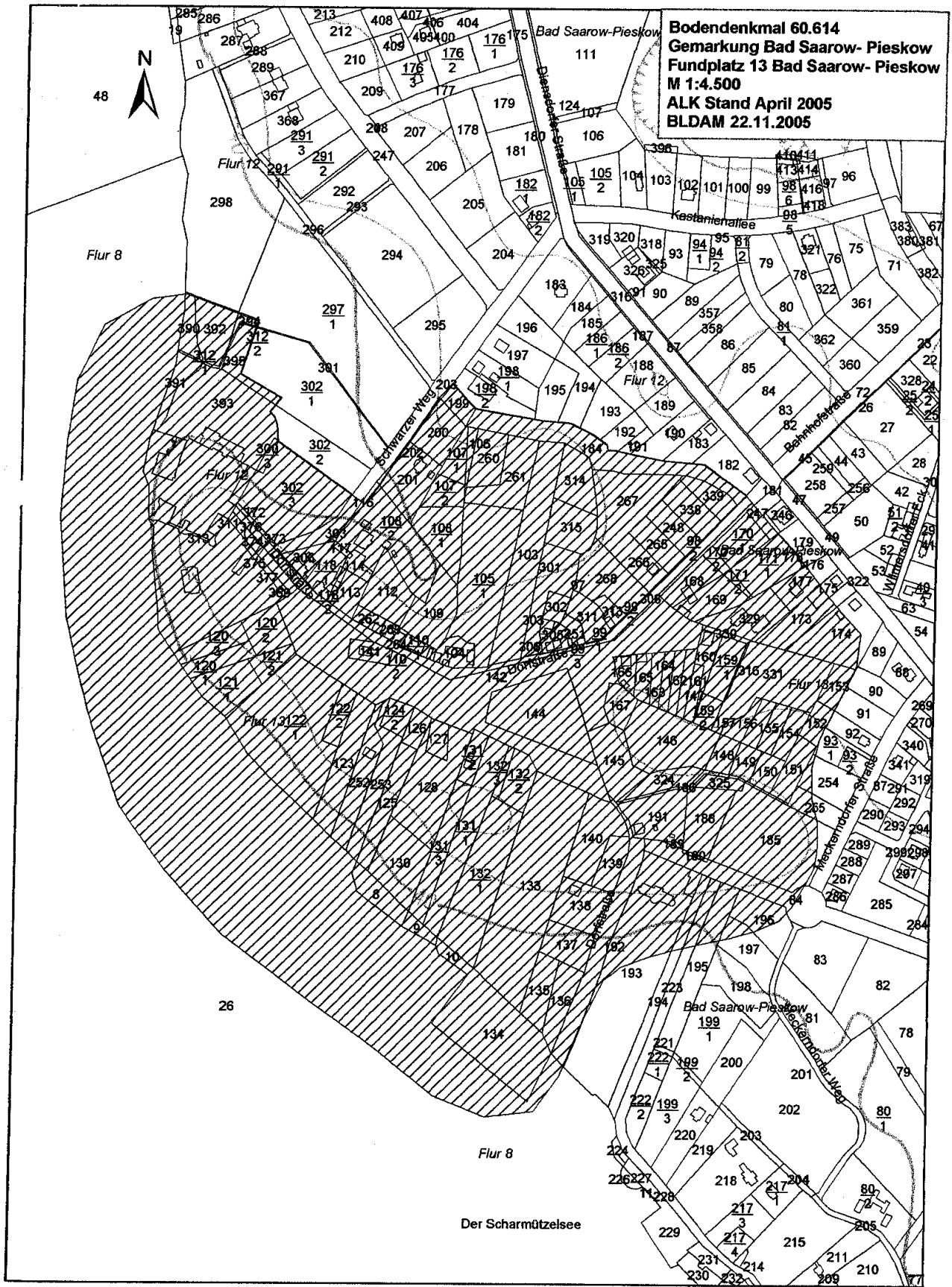
Die Verfügungsberechtigten haben das Bodendenkmal zu schützen, zu pflegen und zu erhalten (§ 7 Abs.1 BbgDSchG) und so zu nutzen, dass seine Erhaltung auf Dauer gewährleistet ist (§ 7 Abs.2 BbgDSchG). Maßnahmen an Bodendenkmälern oder ihrer Umgebung, welche die Substanz oder das Erscheinungsbild verändern oder beeinträchtigen, bedürfen gemäß § 9 Abs.1 BbgDSchG einer denkmalrechtlichen Erlaubnis. Dazu gehören insbesondere Ausschachtungen, die Errichtung von Gebäuden, Tiefpflügen und die Pflanzung oder Rodung von Bäumen. Zuwiderhandlungen können nach dem BbgDSchG als Ordnungswidrigkeiten mit Bußgeld geahndet werden (§ 26 Abs.4 BbgDSchG).

Für weitere Auskünfte stehen die Mitarbeiter der Unteren Denkmalschutzbehörde gern zur Verfügung (Telefon: 03366/351471).

Im Auftrag  
Dr. de Bruyn

Amtsleiter  
Kultur- und Sportamt

Anlage: Lageplan



**XXI.) Bekanntmachung der Unteren  
Denkmalschutz-behörde, Gemarkung Bad  
Saarow-Pieskow**

**Bekanntmachung**

Hiermit werden die Verfügungsberechtigten der Grundstücke

Gemarkung Bad Saarow-Pieskow

Flur 19

Flurstück: 128; 145; 146; 147; 148; 151; 153; 159/4; 161; 162; 163/2; 163/3; 163/4; 163/5; 165; 238; 239; 244; 245; 278; 279; 280; 281; 282; 283; 284; 285; 286; 287; 296; 297; 300; 301; 302; 303; 304; 305; 306; 307; 308; 309; 310; 311; 312; 313; 315; 332; 333; 334; 335; 359; 360; 361; 362; 363; 364; 365; 366; 367; 368; 369; 370; 371; 372; 373; 374; 375

über die Eintragung ihres Grundstücks als **Bodendenkmal BD-Nr.: 90621 in die Denkmalliste des Landes Brandenburg** gemäß § 3 Abs.4 S.3 Brandenburgisches Denkmalschutzgesetz (BbgDSchG) vom 24.05.2004 (GVBl. I 2004 S.215) unterrichtet.

Der Landkreis Oder-Spree hat als Untere Denkmalschutzbehörde (§ 16 Abs.1 BbgDSchG) gemäß § 3 Abs.4 S.3 BbgDSchG die Verfügungsberechtigten von Denkmälern zu ermitteln und sie über die Eintragung in die Denkmalliste oder die Löschung zu unterrichten. Sind mehr als 20 Verfügungsberechtigte betroffen, können die Verfügungsberechtigten durch eine Bekanntmachung im amtlichen Verkündungsblatt des Landkreises unter Angabe der Stellen, bei denen die Denkmalliste eingesehen werden kann (vgl. § 3 Abs.4 S.3 BbgDSchG) unterrichtet werden.

Öffentliches Verkündungsblatt des Landkreises Oder-Spree ist nach § 17 Abs.1 der Hauptsatzung des Landkreises Oder-Spree vom 18.05.2004 (Amtsblatt Nr.6 vom 18.05.2004) zuletzt geändert am 22.02.2005 (Amtsblatt Nr.2 vom 18.03.2005) das Amtsblatt des Landkreises Oder-Spree.

Im vorliegenden Fall handelt es sich um das Bodendenkmal „**deutschmittelalterlicher und neuzeitlicher Dorfkern Bad Saarow (Silberberg)**“, **BD-Nr.: 90621** (§ 2 Abs.2 Nr.4 BbgDSchG).

Das Bodendenkmal **BD-Nr.: 90621** wurde gemäß § 3 Abs.1-3 BbgDSchG am **01.12.2005** durch die Denkmalfachbehörde des Landes Brandenburg in die Denkmalliste des Landes Brandenburg eingetragen.

Das Gebiet des Bodendenkmals betrifft nach den Ermittlungen der Unteren Denkmalschutzbehörde mehr als 20 Verfügungsberechtigte (z.B. Eigentümer, Pächter).

Die Denkmalliste kann eingesehen werden beim **Landkreis Oder-Spree, Untere Denkmalschutzbehörde, Breitscheidstraße 7, Haus D 15848 Beeskow, Tel.: (03366) 351471**

**und beim Brandenburgischen Landesamt für Denkmalpflege und Archäologischen Landesmuseum, Wünsdorfer Platz 4-5, 15838 Zossen (Ortsteil Wünsdorf), Tel.: (033702)71600 bzw. beim Brandenburgischen Landesamt für Denkmalpflege und Archäologischen Landesmuseum, Außenstelle Frankfurt/Oder, Karl-Liebknecht-Straße 30, 15230 Frankfurt/Oder, Tel.: (0335)535980.** Dort kann auch in das Gutachten des Brandenburgischen Landesamtes für Denkmalpflege und Archäologischen Landesmuseum (Denkmalfachbehörde) vom 01.12.2005 Einblick genommen werden.

Diese Veröffentlichung dient nur der Information der betroffenen Verfügungsberechtigten über die Eintragung des Bodendenkmals. Die Denkmaleigenschaft des Bodendenkmals kann der betroffene Verfügungsberechtigte gemäß § 3 Abs.6 BbgDSchG auf Antrag beim **Brandenburgischen Landesamt für Denkmalpflege und Archäologischen Landesmuseum, Wünsdorfer Platz 4-5, 15838 Zossen (Ortsteil Wünsdorf)**, durch Verwaltungsakt feststellen lassen.

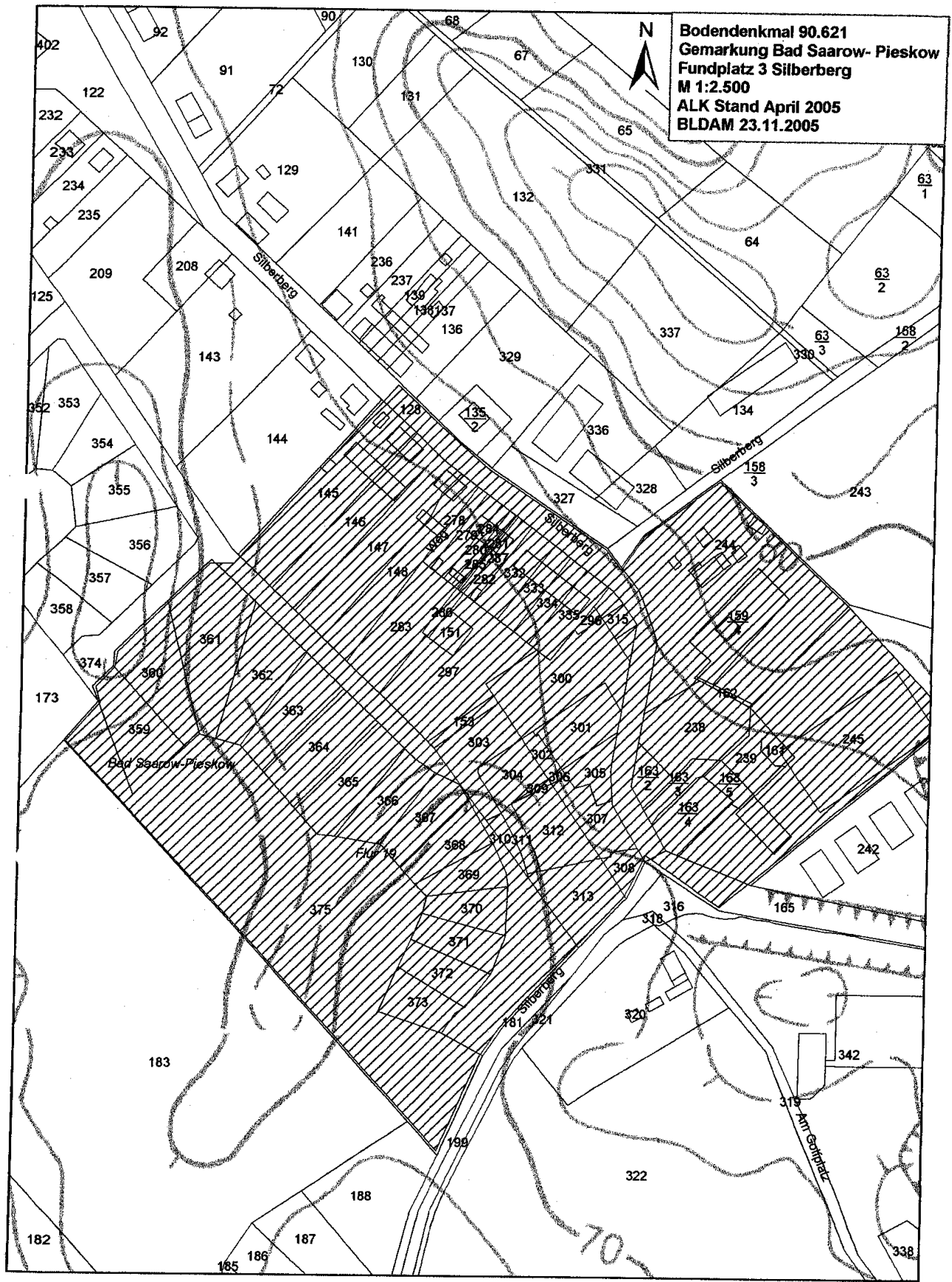
Die Verfügungsberechtigten haben das Bodendenkmal zu schützen, zu pflegen und zu erhalten (§ 7 Abs.1 BbgDSchG) und so zu nutzen, dass seine Erhaltung auf Dauer gewährleistet ist (§ 7 Abs.2 BbgDSchG). Maßnahmen an Bodendenkmälern oder ihrer Umgebung, welche die Substanz oder das Erscheinungsbild verändern oder beeinträchtigen, bedürfen gemäß § 9 Abs.1 BbgDSchG einer denkmalrechtlichen Erlaubnis. Dazu gehören insbesondere Ausschachtungen, die Errichtung von Gebäuden, Tiefpflügen und die Pflanzung oder Rodung von Bäumen. Zuwiderhandlungen können nach dem BbgDSchG als Ordnungswidrigkeiten mit Bußgeld geahndet werden (§ 26 Abs.4 BbgDSchG).

Für weitere Auskünfte stehen die Mitarbeiter der Unteren Denkmalschutzbehörde gern zur Verfügung (Telefon: 03366/351471).

Im Auftrag  
Dr. de Bruyn  
Amtsleiter  
Kultur- und Sportamt

**Anlage: Lageplan**







**XXII.) 1. Änderungssatzung der  
Verbandssatzung des Gubener Wasser- und  
Abwasserzweckverbandes (GWAZ)**

Gubener Wasser- und  
Abwasserzweckverband (GWAZ)

**1. Änderungssatzung der Verbandssatzung des  
Gubener Wasser- und Abwasserzweckverbandes vom  
22.02.2006**

Präambel

Auf der Grundlage

- der §§ 1 und 4 ff des Gesetzes über kommunale  
Gemeinschaftsarbeit im Land Brandenburg (GKG)  
in seiner jeweils gültigen Fassung, zuletzt geändert  
in der Neufassung vom 28.05.99 (GVBl. I S. 194),
- der Gemeindeordnung für das Land Brandenburg  
(GO) in der Fassung der Bekanntmachung vom 10.  
Oktober 2001 (GVBl. I S. 154), zuletzt geändert  
durch Artikel 1 des Gesetzes vom 22. Juni 2005  
(GVBl. I Nr. 15, S. 210)

hat die Versammlung des GWAZ in ihrer  
Sitzung am 29.06.2006 mit Beschluss Nr. VV 16/06 die  
folgende 1. Änderungssatzung der Verbandssatzung vom  
22.02.2006 beschlossen:

**§ 1**

Der § 18 Abs. 1 erhält folgende neue Fassung:

**§ 18**

**Öffentliche Bekanntmachung**

- (1) Die Verbandssatzung und deren Änderungen  
sowie notwendige Genehmigungen werden je-  
weils durch Abdruck für den Landkreis Spree-  
Neiße in dem periodischen Druckwerk „Spree-  
Neiße-Kurier - mit den öffentlichen Bekanntma-  
chungen des Landkreises Spree-Neiße, Kurer  
Sprjewja-Nysa ze zjawnymi znatecynjenjami  
wokrejsa Sprjewja-Nysa“ und für den Landkreis  
Oder-Spree im „Amtsblatt für den Landkreis  
Oder-Spree“ bekannt gemacht. Satzungen des  
Zweckverbandes und deren Anlagen werden im  
„Amtsblatt für den Gubener Wasser- und Abwas-  
serzweckverband“ bekannt gemacht.

**§ 2**

Diese Satzung tritt am Tag nach ihrer Veröffentlichung  
in Kraft.

Guben, 29.06.2006

Kl.-D. Hübner  
Verbandsvorsteher

P. Jeschke  
Vorsitzender der  
Verbandsversammlung

**Hinweis:**

Die 1. Änderungssatzung der Verbandssatzung des  
Gubener Wasser- und Abwasserverbandes (GWAZ) –  
(Beschluss der Versammlung vom 29.06.2006;  
Beschluss Nr. VV 16/06)-wurde am 28.10.2006 im  
Veröffentlichungsblatt des Landkreises Spree-Neiße, in  
dem periodisch erscheinenden Druckwerk „Spree-Neiße-  
Kurier – mit den öffentlichen Bekanntmachungen des  
Landkreises Spree-Neiße, Kurer Sprjewja-Nysa ze  
zjawnymi znatecynjenjami wokrejsa Sprjewja-Nysa“,  
05. Jahrgang, Nr. 10/2006 öffentlich bekannt gemacht.

**XXIII.) Bekanntmachungen der Sparkasse Oder-  
Spree  
Aufgebote von Sparkassenbüchern**

**Aufgebote von Sparkassenbüchern**

Folgende von uns ausgestellte Sparkassenbücher sollen  
für kraftlos erklärt werden:

Kontonummer	:	600 347 4988
		604 020 8099
		600 299 2660
		686 110 8485

BLZ	:	170 550 50
-----	---	------------

An die Inhaber der Sparkassenbücher ergeht die  
Aufforderung, binnen drei Monaten ihre Rechte unter  
Vorlage des betreffenden Sparkassenbuches anzumel-  
den; andernfalls werden die Sparkassenbücher für  
kraftlos erklärt.

Fürstenwalde-Spree, d. 28.09.2006  
Sparkasse Oder-Spree