

Statistischer Bericht

AV 3 – j / 08

┌ Flächenerhebung nach Art
der tatsächlichen Nutzung
im **Land Brandenburg**
2008

Statistischer Bericht

A V 3 – j / 08

Herausgegeben im **Oktober 2009**

Preis

pdf-Version: kostenlos

Druck-Version: 10,– EUR

Excel-Version: 20,– EUR

Impressum

Amt für Statistik Berlin-Brandenburg

Dortustraße 46

14467 Potsdam

info@statistik-bbb.de

www.statistik-berlin-brandenburg.de

Potsdam

Tel. 0331 39-444

Fax 0331 39-418

Berlin

Tel. 030 9021-3434

Fax 030 9021-3655

© **Amt für Statistik** Berlin-Brandenburg
*Für nichtgewerbliche Zwecke sind
Vervielfältigung und unentgeltliche
Verbreitung, auch auszugsweise, mit
Quellenangabe gestattet. Die Verbrei-
tung, auch auszugsweise, über elek-
tronische Systeme/Datenträger bedarf
der vorherigen Zustimmung. Alle
übrigen Rechte bleiben vorbehalten.*

Zeichenerklärung

- 0 weniger als die Hälfte von 1 in
der letzten besetzten Stelle,
jedoch mehr als nichts
- nichts vorhanden
- ... Angabe fällt später an
- () Aussagewert ist eingeschränkt
- / Zahlenwert nicht sicher genug
- Zahlenwert unbekannt oder
geheimzuhalten
- x Tabellenfach gesperrt
- p vorläufige Zahl
- r berichtigte Zahl
- s geschätzte Zahl

Inhaltsverzeichnis

	Seite
Vorbemerkungen	4
Grafiken	
Aufteilung der Bodenfläche nach Art der tatsächlichen Nutzung am 31.12.2008.....	7
Anteil der Gebäude- und Freifläche an der Bodenfläche der Verwaltungsbezirke am 31.12.2008.....	8
Anteil der Betriebsfläche an der Bodenfläche der Verwaltungsbezirke am 31.12.2008.....	9
Anteil der Landwirtschaftsfläche an der Bodenfläche der Verwaltungsbezirke am 31.12.2008.....	10
Anteil der Waldfläche an der Bodenfläche der Verwaltungsbezirke am 31.12.2008.....	11
Anteil der Wasserfläche an der Bodenfläche der Verwaltungsbezirke am 31.12.2008.....	12
Anteil der Siedlungs- und Verkehrsfläche an der Bodenfläche der Verwaltungsbezirke am 31.12.2008.....	13
Tabellen	
1 Ausgewählte Nutzungsarten der Bodenfläche in Brandenburg am 31.12.2008 nach Art der tatsächlichen Nutzung und regionaler Gliederung ...	14
2 Anteile ausgewählter Nutzungsarten der Bodenfläche in den Kreisen Brandenburgs am 31.12.2008 nach Art der tatsächlichen Nutzung ..	30
3 Ausgewählte Nutzungsarten der Bodenfläche in den Kreisen Brandenburgs am 31.12.2004 und am 31.12.2008 nach Art der tatsächlichen Nutzung.....	32
4 Nutzungsarten der Bodenfläche in den Kreisen Brandenburgs am 31.12.2008 nach Art der tatsächlichen Nutzung.....	36
5 Gemeinden, Bevölkerung und Bodenfläche in Brandenburg am 31.12.2008 nach Art der tatsächlichen Nutzung und siedlungsstrukturellen Kreistypen.....	74
6 Gemeinden, Bevölkerung und Bodenfläche in Brandenburg am 31.12.2004 und am 31.12.2008 nach Art der tatsächlichen Nutzung und Gemeindegrößenklassen.....	76

Vorbemerkungen

Der vorliegende statistische Bericht enthält ausgewählte Ergebnisse der Flächenerhebung 2008 nach Art der tatsächlichen Nutzung im Land Brandenburg.

Rechtsgrundlage dieser Erhebung ist das Gesetz über Agrarstatistiken (Agrarstatistikgesetz – AgrStatG) in der jeweils gültigen Fassung. Stichtag der Erhebung ist der 31.12.2008.

Die Zuordnung der Flächen erfolgt nach dem „Verzeichnis der flächenbezogenen Nutzungsarten im Liegenschaftskataster und ihren Begriffsbestimmungen (Nutzungsartenverzeichnis)“ der Arbeitsgemeinschaft der Vermessungsverwaltungen der Länder der Bundesrepublik Deutschland (AdV).

Zusätzlich zu den Nutzungsarten des AdV-Verzeichnisses enthält der vorliegende Bericht Angaben zur Siedlungs- und Verkehrsfläche. Hierbei handelt es sich um die Summe mehrerer heterogener Flächennutzungsarten, die durch eine überwiegend siedlungswirtschaftliche bzw. siedlungswirtschaftlichen Zwecken dienende Ergänzungsfunktion gekennzeichnet sind. Die Siedlungs- und Verkehrsfläche setzt sich aus der Gebäude- und Freifläche, der Betriebsfläche (ohne Abbauland), der Erholungsfläche, der Verkehrsfläche und der Fläche für Friedhöfe zusammen. Sie kann keineswegs mit dem Begriff „versiegelt“ gleichgesetzt werden, da sie einen nicht quantifizierbaren Anteil von nicht bebauten und nicht versiegelten Frei- und Grünflächen enthält. Die Siedlungs- und Verkehrsfläche wird bundesweit als Indikator für die fortschreitende Flächeninanspruchnahme durch bauliche Maßnahmen herangezogen.

Ursachen für mitunter größere Veränderungen in der Gesamtfläche und in einzelnen Nutzungsarten sind u. a.:

- Neumessungen von Flächen
- Durchführung der Exklavenaufhebungsverordnungen des Landes Brandenburg
- Durchführung z. T. umfangreicher Bodenordnungsverfahren
- Nutzungsartenkorrekturen im Zusammenhang mit der Einführung der Automatisierten Liegenschaftskarte (ALK).

Die in Tabelle 5 genannten siedlungsstrukturellen Kreistypen werden durch die Bundesforschungsanstalt für Landeskunde und Raumordnung (BfLR) erarbeitet und sind auszugsweise auf Seite 5 dargestellt.

Die in den einzelnen Tabellen auftretenden geringfügig unterschiedlichen Angaben in den Summenpositionen basieren auf Rundungsabweichungen bei unterschiedlicher Aggregation der Ausgangsdaten. Auch aus der computerinternen Berechnung der Angaben auf der Basis ungerundeter Ausgangsdaten können geringfügige Abweichungen bei einzelnen Positionen entstehen.

In dem nun vorliegenden statistischen Bericht werden den Nutzern Daten über die Flächennutzung der Gemeinden und Kreise im Land Brandenburg zur Verfügung gestellt. Dieser Bericht ist jedoch nur ein Auszug aus den Ergebnissen der Flächenerhebung 2008 nach Art der tatsächlichen Nutzung im Land Brandenburg. Weitere Resultate können beim Amt für Statistik Berlin-Brandenburg, Referat 35, erfragt werden.

Begriffserläuterungen

Auszug aus dem Verzeichnis der flächenbezogenen Nutzungsarten im Liegenschaftskataster und ihrer Begriffsbestimmungen (AdV-Nutzungsartenverzeichnis)

Schlüssel-Nr. Nutzungsart	Begriffsbestimmung
100/200 Gebäude und Freifläche	Flächen mit Gebäuden und baulichen Anlagen sowie unbebaute Flächen (Freifläche), die Zwecken der Gebäude untergeordnet sind. <i>Anmerkung:</i> Die unbebauten Flächen gelten gewöhnlich als der Bebauung untergeordnet, wenn sie das 10fache der bebauten Fläche nicht überschreiten.
130 Wohnen	Gebäude- und Freiflächen, die vorherrschend Wohnzwecken dienen.
170 Gewerbe, Industrie	Gebäude- und Freiflächen, die vorherrschend gewerblichen und industriellen Zwecken dienen.
300 Betriebsfläche	Unbebaute Flächen, die vorherrschend gewerblich, industriell oder für Zwecke der Ver- und Entsorgung genutzt werden.
310 Abbauland	Flächen, die durch Abbau der Bodensubstanz genutzt werden.
400 Erholungsfläche	Unbebaute Flächen, die vorherrschend dem Sport, der Erholung oder dazu dienen, Tiere oder Pflanzen zu zeigen.
420 Grünanlagen	Unbebaute Flächen, die vorherrschend der Erholung dienen.
500 Verkehrsfläche	Flächen, die dem Straßen-, Schienen-, Luft- oder Schiffsverkehr dienen.
510 Straße	Flächen, die nach allgemeiner Auffassung als Straße zu bezeichnen sind. <i>Anmerkung:</i> Zu den als Straße nachzuweisenden Flächen gehören gewöhnlich auch die Trenn-, Seiten- und Schutzstreifen, Brücken, Gräben und Böschungen, Parkstreifen und ähnliche Einrichtungen.
520 Weg	Flächen, die nach allgemeiner Auffassung als Weg zu bezeichnen sind.

Schlüssel-Nr. Nutzungsart	Begriffsbestimmung
530 Platz	Flächen, die vorherrschend zum Abstellen von Fahrzeugen, Abhalten von Märkten und Durchführen von Veranstaltungen dienen.
600 Landwirtschaftsfläche	Flächen, die dem Ackerbau, der Wiesen- und Weidewirtschaft, dem Gartenbau oder dem Weinbau dienen. <i>Anmerkung:</i> Hierzu gehören auch Moor- und Heideflächen sowie Brachland.
650 Moor	Unkultivierte Flächen mit einer mindestens 20 cm starken oberen Schicht aus verrotten oder vermoorten Pflanzenresten, soweit nicht Abbauland. <i>Anmerkung:</i> Ein geringwertiger Baumbestand (Gehölz) ändert nicht den Charakter Moor.
660 Heide	Unkultivierte, sandige, meist mit Heidekraut oder Ginster bewachsene Flächen. <i>Anmerkung:</i> Ein geringwertiger Baumbestand (Gehölz) ändert nicht den Charakter Heide.
700 Waldfläche	Flächen, die mit Bäumen und Sträuchern bewachsen sind und hauptsächlich forstwirtschaftlich genutzt werden. <i>Anmerkung:</i> Hierzu gehören auch Waldblößen, Pflanzgärten, Wildäsungsflächen sowie ungenutzte Flächen, die vorherrschend dem forstwirtschaftlichen Betrieb dienen (Forstwirtschaftliche Betriebsfläche).
800 Wasserfläche	Flächen, die ständig oder zeitweilig mit Wasser bedeckt sind, gleichgültig, ob das Wasser in natürlichen oder künstlichen Betten abfließt oder steht. <i>Anmerkung:</i> Hierzu gehören in der Regel auch Böschungen und dgl..
900 Flächen anderer Nutzung	Flächen, die nicht mit einer der vorgenannten Nutzungsarten bezeichnet werden können.
940 Friedhof	Flächen, die zur Bestattung dienen oder gedient haben, sofern nicht vom Charakter der Anlagen her die Zuordnung zur Nutzungsart Grünanlage (Schlüssel 420) zutreffender ist.
950 Unland	Flächen, die nicht geordnet genutzt werden, wie Felsen, Steinriegel, größere Böschungen, Dünen, stillgelegtes Abbauland.

Begriffsbestimmungen zu den Regionstypen

Regionstyp I: Agglomerationsräume

Regionstyp I fasst Regionen mit Oberzentren von über 300 000 Einwohnern oder Bevölkerungsdichten um oder über 300 Einwohner/km² zusammen.

- | | |
|--------------------------------------------|------------------------------------------------------------------------------------------|
| 1) Kernstädte im Regionstyp I: | Kreisfreie Städte > 100 000 Einwohner |
| 2) Hochverdichtete Kreise im Regionstyp I: | Kreise mit einer Bevölkerungsdichte
≥ 300 Einwohner/km ² |
| 3) Verdichtete Kreise im Regionstyp I: | Kreise mit einer Bevölkerungsdichte
≥ 150 Einwohner/km ² |
| 4) Ländliche Kreise im Regionstyp I: | Kreise und Kreisregionen mit einer Bevölkerungsdichte
< 150 Einwohner/km ² |

Regionstyp II: Verstädterte Räume

Regionstyp II umfasst Regionen mit Oberzentren über 100 000 Einwohnern oder einer Bevölkerungsdichte über 150 Einwohner/km² bei einer Mindestdichte von 100 Einwohner/km², die nicht Agglomerationsräume sind.

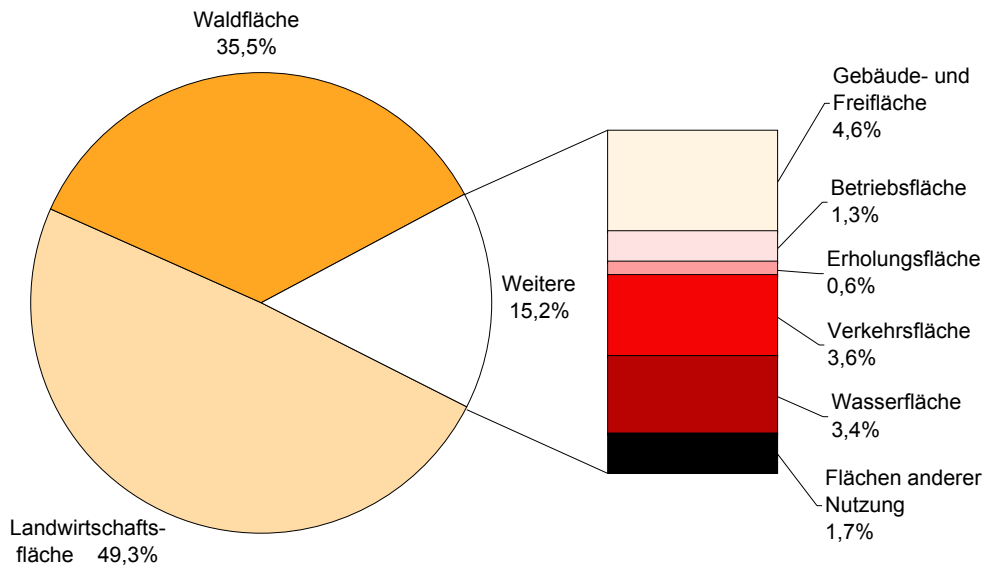
- | | |
|-----------------------------------------|------------------------------------------------------------------------------------------|
| 5) Kernstädte im Regionstyp II: | Kreisfreie Städte > 100 000 Einwohner |
| 6) Verdichtete Kreise im Regionstyp II: | Kreise und Kreisregionen mit einer Bevölkerungsdichte
≥ 150 Einwohner/km ² |
| 7) Ländliche Kreise im Regionstyp II: | Kreise und Kreisregionen mit einer Bevölkerungsdichte
< 150 Einwohner/km ² |

Regionstyp III: Ländliche Räume

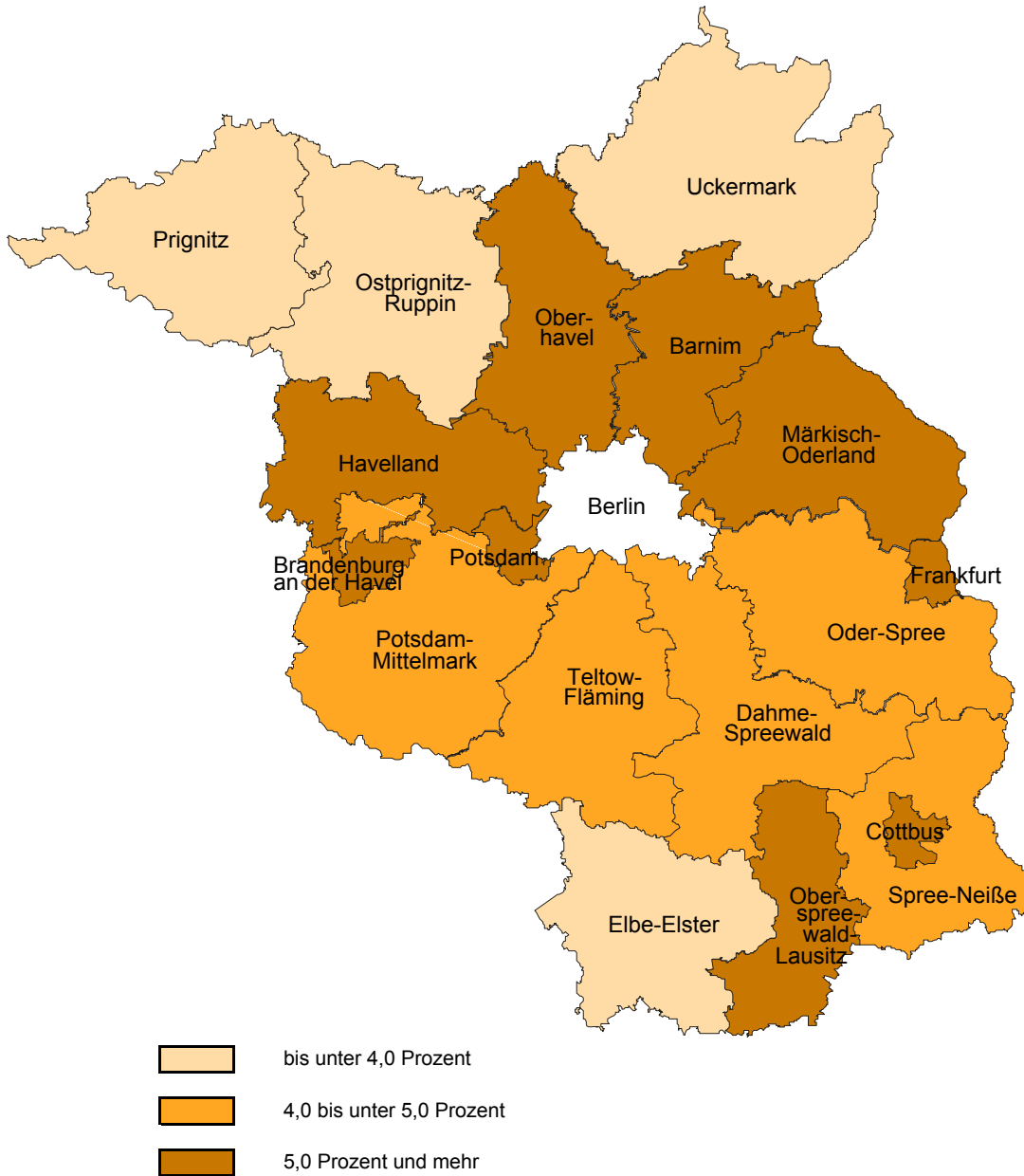
Regionstyp III umfasst Regionen mit Bevölkerungsdichten von weniger als 150 Einwohner/km² und ohne Oberzentren von über 100 000 Einwohner sowie Regionen mit Oberzentren von über 100 000 Einwohner und einer Bevölkerungsdichte um oder unter 100 Einwohner/km²

- | | |
|----------------------------------------|------------------------------------------------------------------------------------------|
| 8) Ländliche Kreise höherer Dichte: | Kreise und Kreisregionen mit einer Bevölkerungsdichte
≥ 100 Einwohner/km ² |
| 9) Ländliche Kreise geringerer Dichte: | Kreise und Kreisregionen mit einer Bevölkerungsdichte
< 100 Einwohner/km ² |

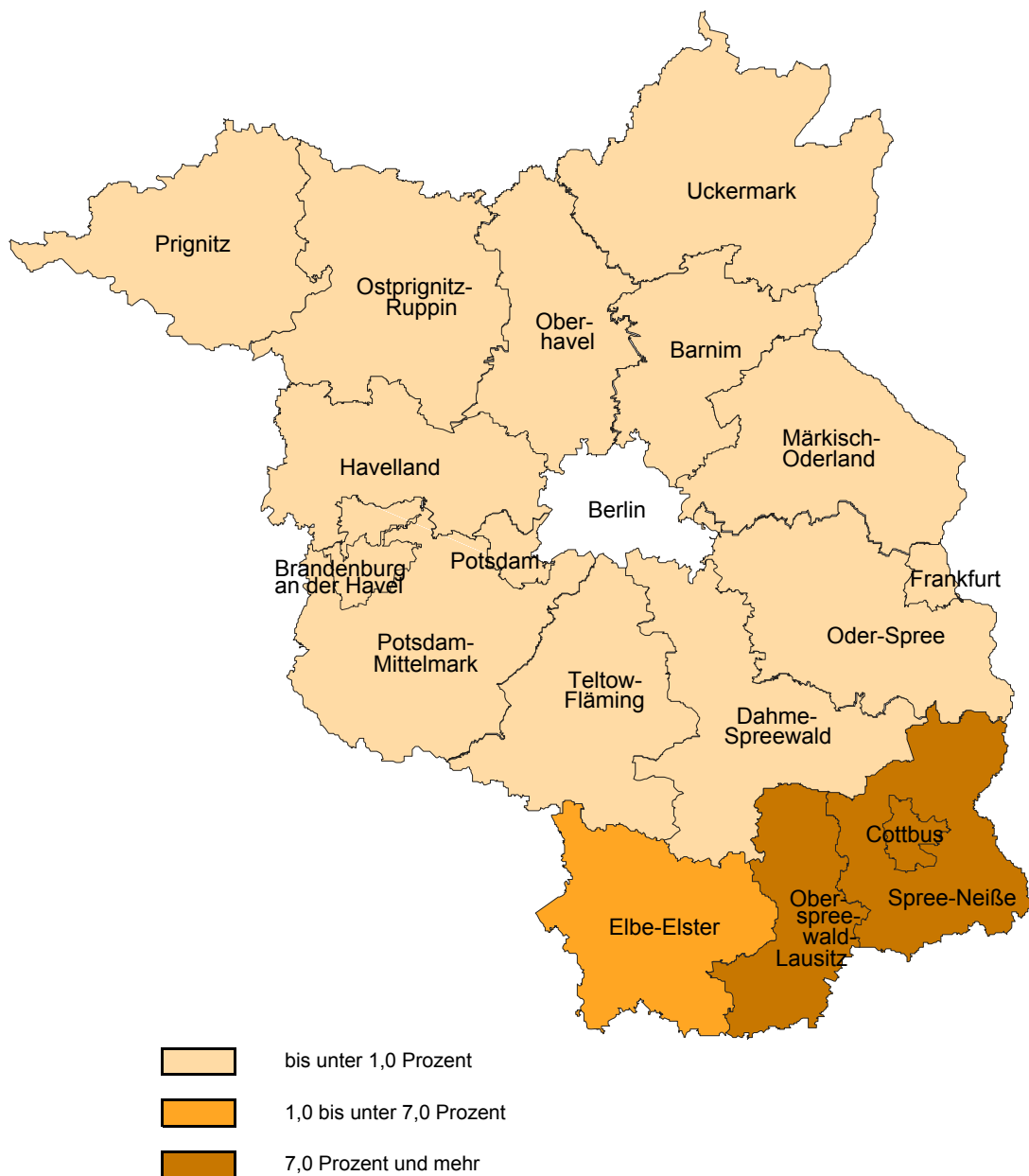
Aufteilung der Bodenfläche nach Art der tatsächlichen Nutzung am 31.12.2008



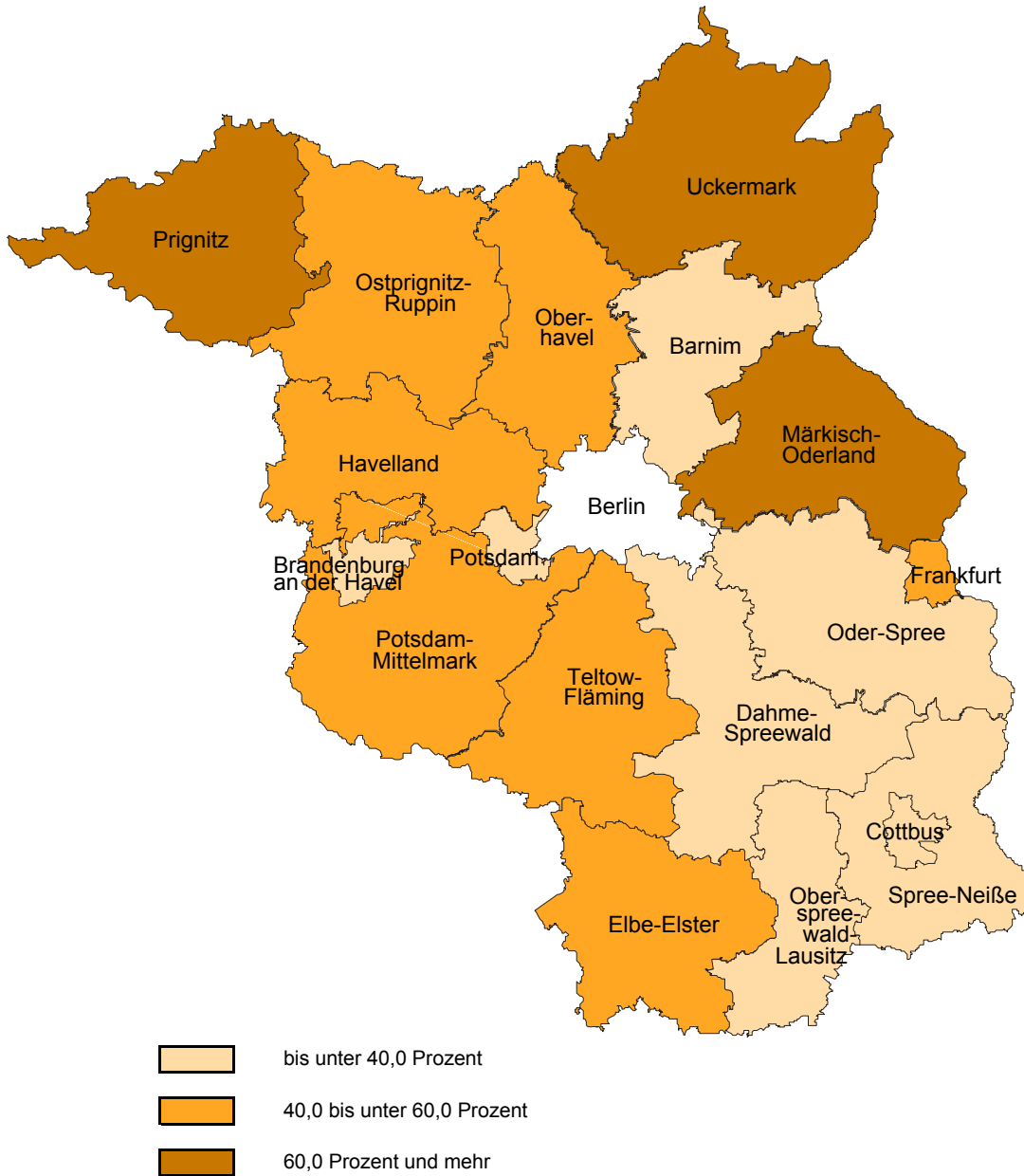
Anteil der Gebäude- und Freifläche an der Bodenfläche der Verwaltungsbezirke am 31.12.2008



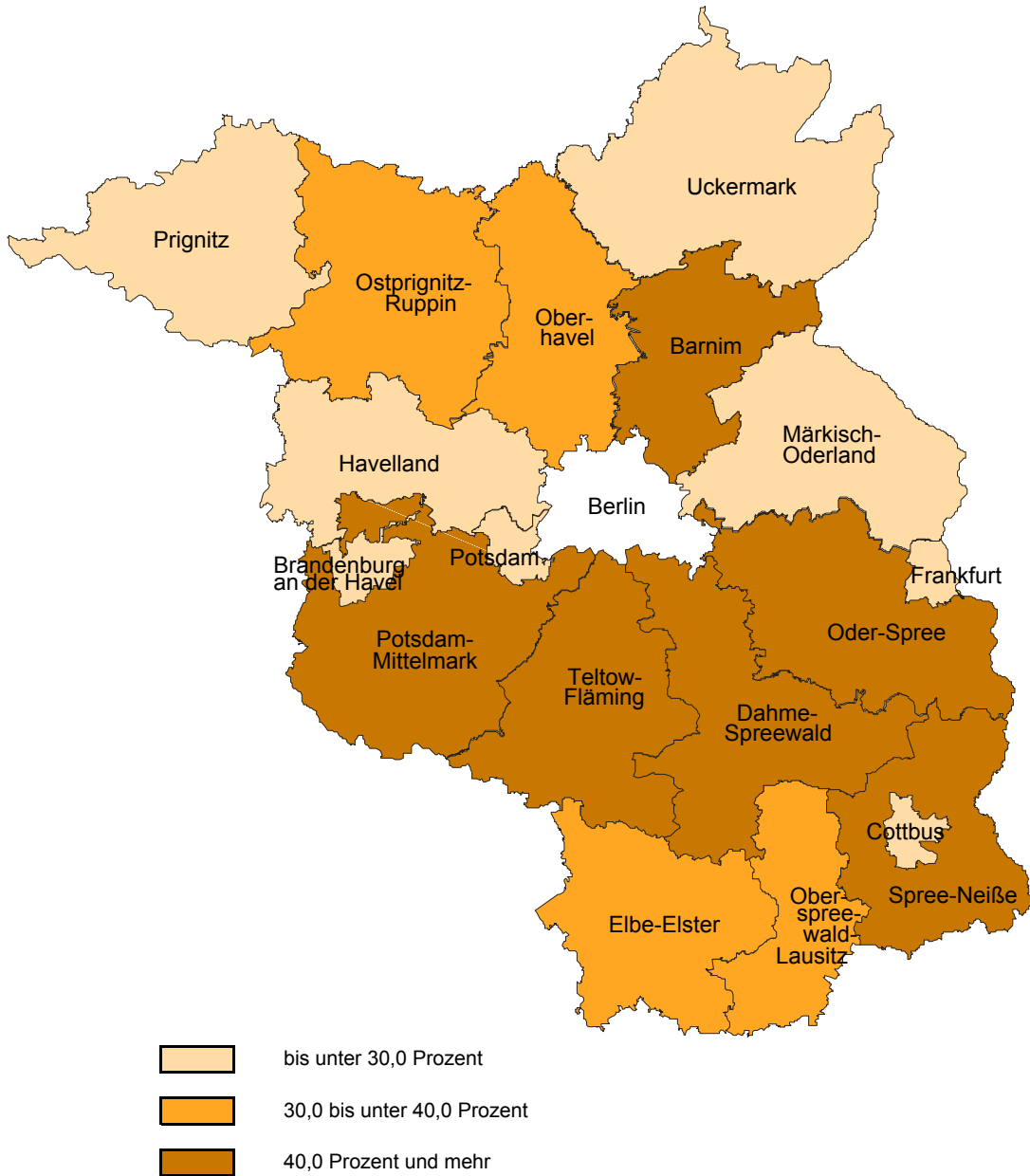
Anteil der Betriebsfläche an der Bodenfläche der Verwaltungsbezirke am 31.12.2008



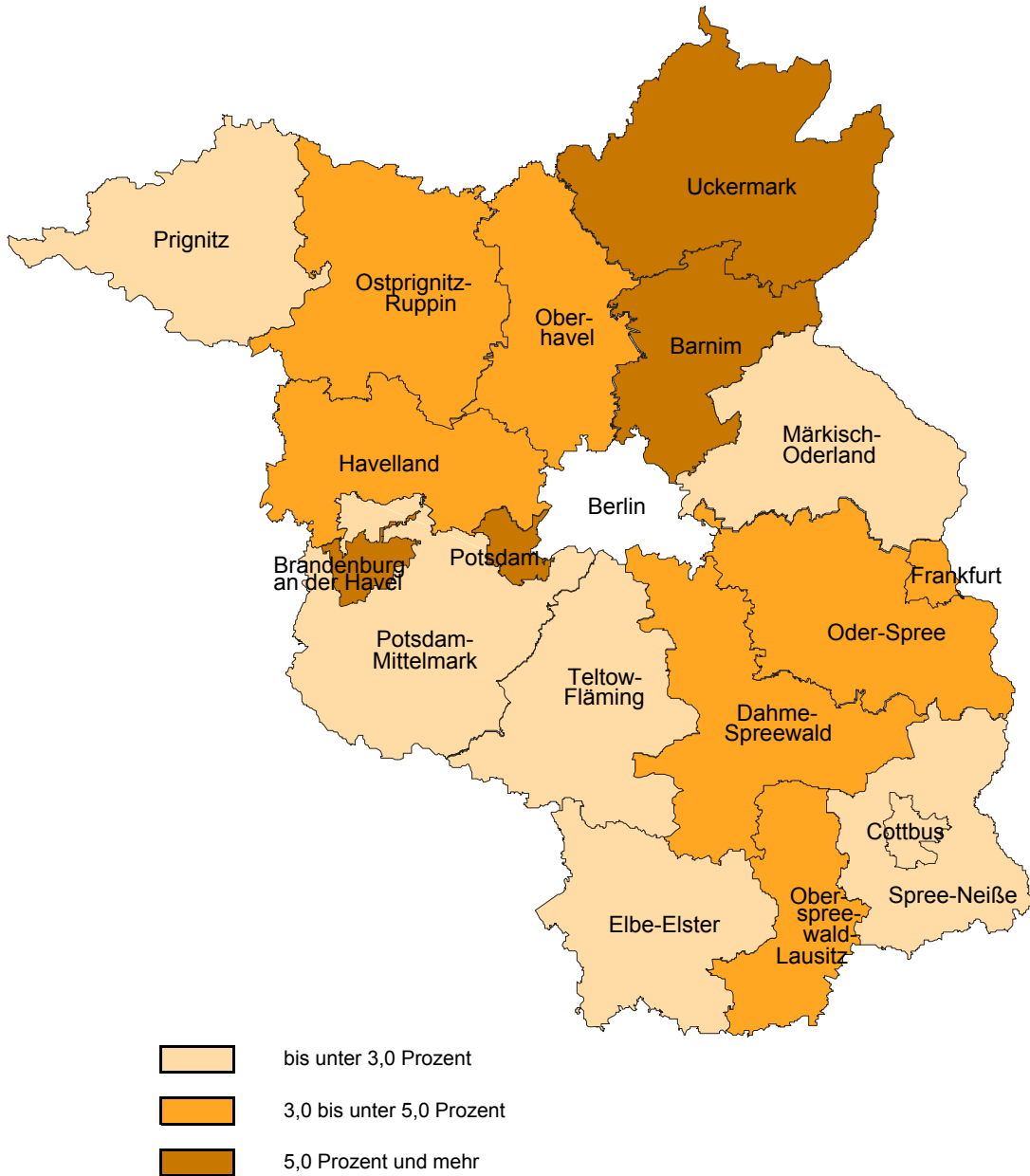
Anteil der Landwirtschaftsfläche an der Bodenfläche der Verwaltungsbezirke am 31.12.2008



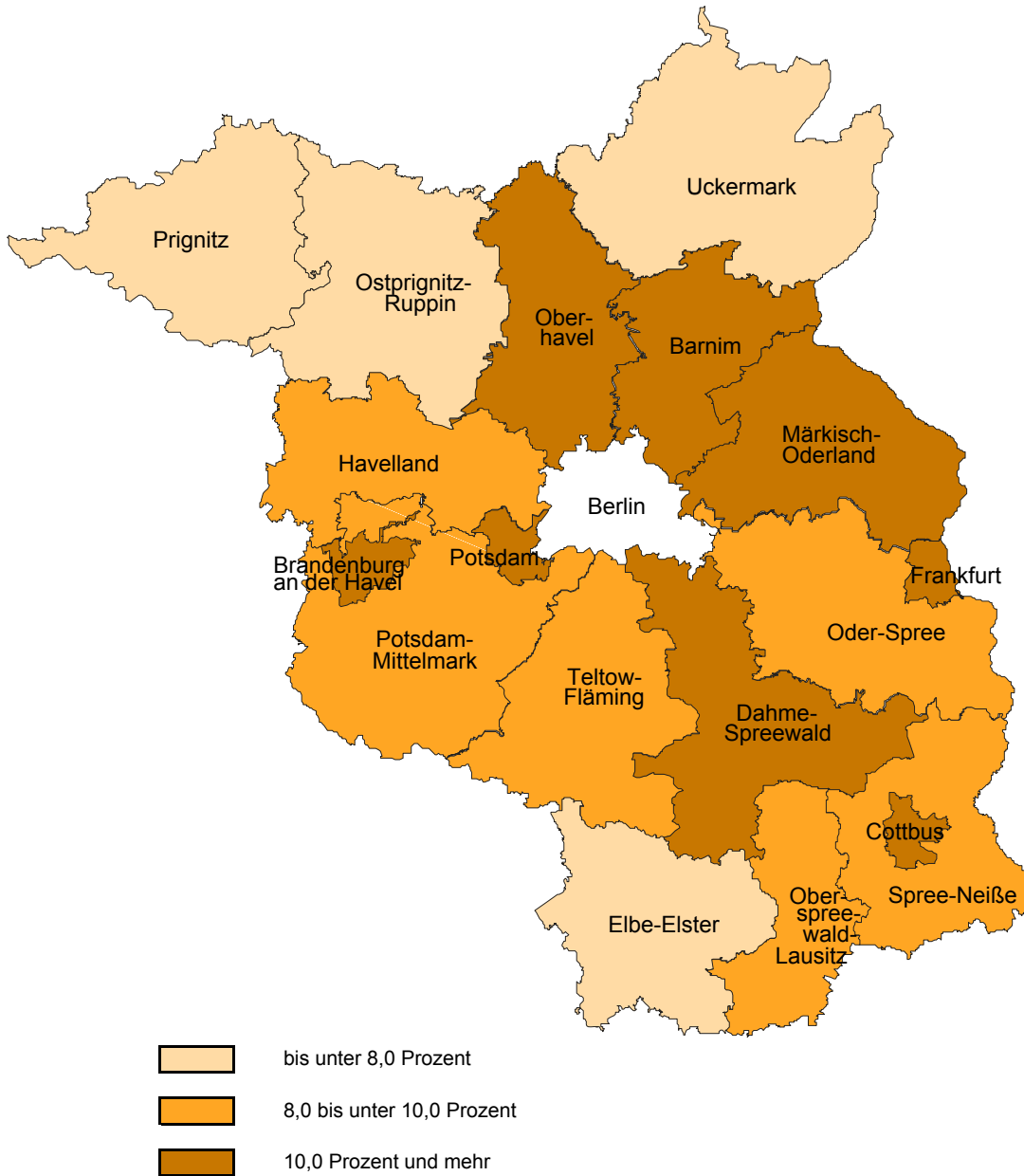
Anteil der Waldfläche an der Bodenfläche der Verwaltungsbezirke am 31.12.2008



Anteil der Wasserfläche an der Bodenfläche der Verwaltungsbezirke am 31.12.2008



Anteil der Siedlungs- und Verkehrsfläche an der Bodenfläche der Verwaltungsbezirke am 31.12.2008



**1 Ausgewählte Nutzungsarten der Bodenfläche in Brandenburg am 31.12.2008
nach Art der tatsächlichen Nutzung und regionaler Gliederung**

Schlüsselnummer	Verwaltungsbezirk	Bodenfläche insgesamt (999)	Davon						
			Gebäude- und Freifläche			Betriebsfläche		Erholungsfläche	
			zu-sammen (100/200)	darunter		zu-sammen (300)	darunter Abbau-land (310)	zu-sammen (400)	darunter Grün-anlage (420)
				Wohnen (130)	Gewerbe, Industrie (170)				
Hektar									
12051000	Brandenburg an der Havel.....	22 881	3 039	932	815	209	36	436	393
12052000	Cottbus.....	16 428	2 705	1 181	547	1 791	1 716	799	724
12053000	Frankfurt (Oder).....	14 778	1 583	687	338	145	34	698	595
12054000	Potsdam.....	18 737	3 331	1 378	627	103	43	786	742
12060005	Ahrenfelde.....	5 774	678	331	86	120	11	24	16
12060012	Althüttendorf.....	1 863	46	18	6	20	19	2	2
12060020	Bernau bei Berlin.....	10 373	1 358	679	318	23	5	65	52
12060024	Biesenthal.....	6 047	325	184	53	3	3	18	18
12060034	Breydin.....	3 463	56	26	3	-	-	8	8
12060036	Britz.....	1 535	131	58	53	-	-	7	5
12060045	Chorin.....	12 132	194	76	36	23	3	60	58
12060052	Eberswalde.....	9 350	1 375	495	453	93	7	115	101
12060068	Friedrichswalde.....	4 489	62	23	4	1	1	3	3
12060092	Hohenfinow.....	2 191	35	14	6	3	1	1	1
12060096	Hohensaaten.....	2 131	62	25	25	7	7	7	4
12060100	Joachimsthal.....	12 019	268	76	122	4	4	10	6
12060128	Liepe.....	1 076	41	22	6	2	1	4	4
12060149	Lunow-Stolzenhagen.....	3 371	92	42	6	91	87	7	5
12060154	Marienwerder.....	3 997	161	74	28	20	19	15	13
12060161	Melchow.....	1 652	48	34	4	-	-	4	4
12060172	Niederfinow.....	1 329	46	23	13	1	1	2	2
12060176	Oderberg.....	3 589	112	54	23	13	4	6	6
12060181	Panketal.....	2 582	652	535	20	8	6	34	29
12060185	Parsteinsee.....	1 691	45	17	2	1	1	4	4
12060192	Rüdnitz.....	1 380	83	43	15	16	-	3	2
12060198	Schorfheide.....	23 668	730	345	92	48	27	50	41
12060250	Sydower Fließ.....	3 231	83	30	4	2	2	8	6
12060269	Wandlitz.....	16 285	1 178	679	180	18	16	77	52
12060280	Werneuchen.....	11 634	603	221	152	64	28	38	30
12060296	Ziethen.....	2 433	50	12	10	8	8	0	0
12061005	Alt Zauche-Wußwerk.....	3 302	62	35	3	3	3	1	1
12061017	Bersteland.....	2 931	105	39	15	4	4	3	3
12061020	Bestensee.....	3 779	421	247	85	-	-	35	22
12061061	Byhleguhre-Byhlen.....	3 546	64	14	19	5	5	8	8
12061097	Drahnsdorf.....	2 692	71	35	3	9	9	3	2
12061112	Eichwalde.....	280	202	180	4	0	-	4	2
12061164	Golßen.....	6 327	211	77	63	28	12	12	11
12061192	Groß Köris.....	6 809	257	142	34	1	1	27	16
12061216	Halbe.....	7 812	224	73	79	7	5	82	82
12061217	Heidesee.....	13 477	641	369	55	7	1	88	76
12061219	Heideblick.....	16 531	357	213	105	152	150	26	20
12061224	Jamlitz.....	4 304	50	22	10	6	6	3	2
12061244	Kasel-Golzig.....	3 425	72	36	14	28	28	3	2
12061260	Königs Wusterhausen.....	9 583	1 476	890	241	125	56	90	72
12061265	Krausnick-Groß Wasserburg.....	5 454	92	16	28	4	1	1	1
12061308	Lieberose.....	7 251	110	48	14	9	8	11	4
12061316	Lübben (Spreewald).....	11 991	555	243	126	13	4	50	47
12061320	Luckau.....	20 638	682	215	233	1 413	1 334	50	39
12061328	Märkisch Buchholz.....	2 465	70	38	5	5	0	4	4
12061329	Märkische Heide.....	21 010	470	225	134	70	65	51	36
12061332	Mittenwalde.....	9 848	697	259	158	26	15	82	51
12061344	Münchehofe.....	6 187	65	33	6	1	1	2	2
12061352	Neu Zauche.....	3 869	106	56	16	12	11	1	1
12061405	Rietzneuendorf-Staakow.....	2 799	66	34	10	7	6	1	0
12061428	Schlepzig.....	3 037	55	8	15	0	-	8	8

Davon										Siedlungs- und Verkehrs- fläche ¹	Schlüssel- nummer
Verkehrsfläche		Landwirtschaftsfläche			Wald- fläche (700)	Wasser- fläche (800)	Flächen anderer Nutzung				
zu- sammen (500)	darunter	zu- sammen (600)	darunter				zu- sammen (900)	darunter			
	Straße, Weg, Platz (510-530)		Moor (650)	Heide (660)				Friedhof (940)	Unland (950)		
Hektar											
1 379	866	6 832	-	-	6 451	4 115	421	26	358	5 053	12051000
1 259	984	4 961	-	-	3 389	264	1 261	54	957	4 892	12052000
1 073	812	6 543	-	-	3 941	597	198	31	56	3 496	12053000
1 349	1 119	5 774	-	-	4 645	2 100	649	56	106	5 582	12054000
313	276	3 903	-	-	503	105	128	108	17	1 233	12060005
92	78	938	-	-	652	75	39	1	39	141	12060012
540	495	4 036	-	2	4 144	80	125	9	112	1 991	12060020
200	185	1 908	-	-	3 259	307	25	3	16	547	12060024
72	72	1 520	-	-	1 212	18	576	1	575	138	12060034
80	49	637	0	-	529	35	117	3	114	221	12060036
329	288	3 552	0	-	5 924	1 607	442	5	437	608	12060045
590	395	1 043	-	6	5 651	310	173	14	158	2 180	12060052
113	106	1 525	-	-	2 344	365	76	1	75	179	12060068
67	58	879	-	-	1 167	22	17	1	15	106	12060092
67	49	143	-	-	1 569	189	88	2	50	137	12060096
258	238	994	-	-	8 628	1 753	104	4	101	540	12060100
31	31	727	0	-	99	100	73	2	66	79	12060128
93	79	2 081	-	0	523	329	155	2	110	198	12060149
143	140	1 623	-	-	1 841	180	15	2	13	321	12060154
42	36	331	-	-	1 174	19	34	1	33	95	12060161
59	57	603	-	-	493	92	32	1	27	109	12060172
100	90	1 262	-	-	1 723	265	108	4	103	231	12060176
242	213	1 061	-	-	487	14	85	5	79	935	12060181
48	36	1 494	-	-	38	35	26	1	25	98	12060185
56	47	701	-	-	508	11	3	-	3	157	12060192
869	573	5 641	1	0	15 166	751	413	7	406	1 678	12060198
68	68	2 133	-	-	889	9	39	1	38	161	12060250
701	633	5 231	4	-	8 135	768	177	10	166	1 968	12060269
579	291	7 567	-	-	2 393	165	227	7	206	1 262	12060280
63	63	1 954	-	-	203	29	126	1	125	114	12060296
70	70	1 629	-	1	1 407	66	63	1	16	135	12061005
121	121	1 800	-	-	865	28	6	1	5	230	12061017
170	154	997	2	-	1 547	539	70	1	64	627	12061020
123	123	1 266	-	-	1 832	204	44	1	27	196	12061061
92	77	1 543	-	-	945	22	7	1	6	168	12061097
59	52	3	-	-	5	5	1	1	-	266	12061112
226	210	3 909	-	-	1 706	200	34	3	29	469	12061164
207	184	822	-	-	4 923	492	79	2	74	493	12061192
222	176	1 423	22	-	5 711	110	33	10	19	540	12061216
406	397	3 802	-	-	7 046	1 347	138	6	133	1 148	12061217
517	452	7 865	-	-	7 338	122	155	6	139	908	12061219
152	106	867	-	-	3 024	157	46	1	43	206	12061224
107	107	1 853	-	-	1 328	21	13	1	11	184	12061244
602	541	1 854	-	4	4 253	877	307	12	291	2 249	12061260
120	103	929	-	-	4 124	87	98	1	93	217	12061265
202	193	2 157	0	-	4 570	117	76	5	70	329	12061308
435	372	6 038	-	-	4 065	316	520	8	403	1 057	12061316
637	587	12 034	0	-	4 045	246	1 532	12	1 513	1 460	12061320
63	63	470	0	7	1 582	265	7	1	6	143	12061328
623	584	9 818	-	2	9 151	686	141	8	123	1 157	12061329
500	460	5 585	0	-	2 252	359	346	6	251	1 296	12061332
138	138	1 339	2	-	4 540	50	52	1	48	206	12061344
109	109	1 954	-	-	1 527	88	72	2	69	219	12061352
120	113	839	-	-	1 718	22	25	1	23	190	12061405
62	60	1 182	-	-	1 464	223	43	0	28	126	12061428

**1 Ausgewählte Nutzungsarten der Bodenfläche in Brandenburg am 31.12.2008
nach Art der tatsächlichen Nutzung und regionaler Gliederung**

Schlüsselnummer	Verwaltungsbezirk	Bodenfläche insgesamt (999)	Davon						
			Gebäude- und Freifläche			Betriebsfläche		Erholungsfläche	
			zu-sammen (100/200)	darunter		zu-sammen (300)	darunter Abbau-land (310)	zu-sammen (400)	darunter Grün-anlage (420)
				Wohnen (130)	Gewerbe, Industrie (170)				
Hektar									
12061433	Schönefeld.....	8 159	569	264	123	84	1	23	14
12061435	Schönwald.....	4 485	87	56	8	2	2	5	4
12061444	Schulzendorf.....	910	363	320	4	2	1	3	3
12061448	Schwerin.....	669	72	62	3	0	-	3	2
12061450	Schwielochsee.....	13 083	180	33	40	12	11	98	87
12061470	Spreewaldheide.....	3 600	47	15	7	18	18	1	1
12061471	Steinreich.....	4 171	56	31	8	4	2	2	1
12061476	Straupitz.....	2 164	74	19	28	4	3	8	7
12061492	Teupitz.....	4 799	173	110	8	33	31	18	14
12061510	Unterspreewald.....	2 580	75	15	26	1	1	16	16
12061540	Wildau.....	910	339	186	69	2	1	8	5
12061572	Zeuthen.....	1 266	408	358	15	7	-	17	14
12062024	Bad Liebenwerda.....	13 843	540	276	84	138	131	67	40
12062088	Crinitz.....	2 183	75	36	27	57	57	9	4
12062092	Doberlug-Kirchhain.....	14 894	576	221	167	135	125	62	35
12062124	Elsterwerda.....	4 055	421	172	122	49	42	43	26
12062128	Falkenberg/Elster.....	8 180	417	140	113	37	17	41	28
12062134	Fichtwald.....	3 155	60	16	8	9	9	14	7
12062140	Finsterwalde.....	7 693	488	198	115	1 788	1 744	203	166
12062177	Gorden-Staupitz.....	2 838	60	21	20	2	2	6	2
12062196	Gröden.....	2 214	101	50	21	10	8	19	16
12062208	Großthiemig.....	2 009	57	36	10	38	38	8	5
12062219	Heideland.....	3 153	42	7	26	3	3	1	1
12062224	Herzberg (Elster).....	14 849	557	181	135	11	6	106	95
12062232	Hirschfeld.....	2 047	76	43	5	8	4	8	5
12062237	Hohenbucko.....	4 267	63	16	13	2	1	9	8
12062240	Hohenleipisch.....	3 481	99	63	10	43	43	13	3
12062282	Kremitzau.....	2 342	72	20	16	4	4	13	8
12062289	Lebusa.....	3 364	64	22	14	3	3	14	8
12062293	Lichterfeld-Schacksdorf.....	4 078	115	28	43	1 062	961	8	5
12062333	Massen-Niederlausitz.....	7 563	238	77	95	39	29	20	15
12062336	Merzdorf.....	1 272	39	31	4	0	0	7	3
12062341	Mühlberg/Elbe.....	8 856	395	142	113	304	272	44	29
12062372	Plessa.....	5 242	204	64	72	54	41	15	8
12062410	Röderland.....	4 606	222	155	32	180	179	38	17
12062417	Rückersdorf.....	2 467	112	15	59	11	10	16	8
12062425	Sallgast.....	4 191	101	39	32	269	226	40	35
12062440	Schilda.....	871	32	4	20	2	2	2	1
12062445	Schlieben.....	7 822	192	67	40	8	7	22	13
12062453	Schönborn.....	3 845	118	21	65	39	38	9	4
12062461	Schönwalde.....	15 514	311	67	57	37	19	55	39
12062464	Schraden.....	1 646	35	8	16	0	0	5	3
12062469	Sonnenwalde.....	11 853	300	71	133	27	22	39	21
12062492	Tröbitz.....	1 056	60	14	39	14	3	7	5
12062500	Uebigau-Wahrenbrück.....	13 491	391	171	74	61	48	57	30
12063036	Brieselang.....	4 439	607	335	104	34	-	16	13
12063056	Dallgow-Döberitz.....	6 596	373	212	27	25	6	37	10
12063080	Falkensee.....	4 330	1 508	1 034	124	8	3	37	25
12063088	Friesack.....	8 368	247	65	60	2	2	7	1
12063094	Gollenberg.....	3 048	58	10	0	1	1	1	0
12063112	Großderschau.....	2 000	53	5	1	2	0	1	0
12063134	Havelaue.....	7 432	139	35	1	5	4	11	8
12063142	Wiesenaue.....	4 677	85	30	11	17	17	2	1
12063148	Ketzin.....	9 278	527	152	142	212	31	77	26
12063161	Kleßen-Görne.....	4 202	53	9	-	0	0	5	1

Davon										Siedlungs- und Verkehrs- fläche ¹	Schlüssel- nummer
Verkehrsfläche		Landwirtschaftsfläche			Wald- fläche (700)	Wasser- fläche (800)	Flächen anderer Nutzung				
zu- sammen (500)	darunter	zu- sammen (600)	darunter				zu- sammen (900)	darunter			
	Straße, Weg, Platz (510-530)		Moor (650)	Heide (660)				Friedhof (940)	Unland (950)		
Hektar											
784	484	5 332	2	0	1 032	80	256	4	248	1 463	12061433
195	174	1 876	-	-	2 268	25	27	2	26	289	12061435
93	92	323	-	-	110	11	4	4	-	465	12061444
38	35	97	-	-	332	126	2	0	2	113	12061448
310	307	3 136	2	-	7 824	1 336	186	3	183	592	12061450
84	84	1 244	-	-	2 112	60	33	1	32	134	12061470
116	116	1 540	-	-	2 443	7	4	1	3	176	12061471
77	74	1 467	-	-	427	61	46	2	35	162	12061476
124	124	558	-	-	3 376	436	82	4	62	321	12061492
82	82	1 593	-	-	719	70	25	2	14	175	12061510
118	101	272	-	-	127	32	13	6	3	473	12061540
115	103	144	-	0	430	139	7	6	1	551	12061572
494	450	7 973	-	0	4 173	348	109	10	62	1 119	12062024
91	70	506	-	-	1 383	9	52	1	51	176	12062088
493	396	6 747	-	-	6 643	171	66	6	58	1 147	12062092
218	170	2 155	-	-	997	75	96	7	47	697	12062124
382	230	4 438	-	-	2 674	133	57	6	42	867	12062128
88	80	1 448	-	0	1 510	24	3	2	1	164	12062134
275	218	1 971	-	7	2 298	22	647	12	572	1 022	12062140
75	61	1 191	-	-	1 424	75	6	1	4	142	12062177
88	88	1 566	-	-	338	58	34	1	19	211	12062196
73	72	1 701	-	-	54	38	41	1	35	138	12062208
76	76	1 310	-	-	1 660	43	17	1	14	121	12062219
495	436	8 534	-	-	4 582	250	314	6	240	1 168	12062224
73	73	1 648	-	-	134	67	34	1	23	161	12062232
99	90	1 007	-	0	3 070	12	5	1	3	174	12062237
109	79	1 086	-	-	1 673	132	325	2	309	224	12062240
74	68	1 563	-	-	576	32	7	1	5	160	12062282
85	85	1 008	-	-	2 115	63	13	2	11	165	12062289
110	89	955	-	-	1 642	9	176	1	174	336	12062293
272	213	2 284	-	-	4 656	36	17	4	12	545	12062333
33	33	653	-	-	512	24	4	1	3	80	12062336
309	232	5 957	-	-	1 294	166	388	4	99	784	12062341
179	155	3 019	-	-	1 515	177	78	2	45	414	12062372
157	138	3 350	-	1	508	76	76	3	25	421	12062410
79	66	1 286	0	-	885	69	10	1	9	208	12062417
138	118	1 997	-	2	1 568	52	26	2	24	324	12062425
21	21	406	-	-	400	5	3	1	2	56	12062440
208	200	4 201	-	-	3 097	74	20	4	15	426	12062445
105	91	1 803	-	-	1 600	120	51	1	39	234	12062453
601	420	8 688	-	-	5 470	143	210	7	103	991	12062461
67	67	1 189	-	-	320	25	4	0	2	107	12062464
395	351	6 527	-	-	4 328	170	66	7	58	747	12062469
44	41	134	-	-	665	131	1	0	1	122	12062492
472	402	8 645	0	-	3 466	273	126	7	61	940	12062500
314	220	2 333	-	-	1 001	104	31	4	20	975	12063036
277	240	4 854	-	3 169	868	23	139	3	136	709	12063056
422	374	1 189	-	0	958	96	112	26	85	1 999	12063080
257	225	5 066	-	-	2 672	98	20	5	13	516	12063088
146	75	1 894	-	-	896	32	18	1	10	207	12063094
54	46	1 752	-	-	34	60	44	1	5	112	12063112
148	140	5 530	-	-	568	809	222	1	147	300	12063134
143	117	3 547	-	-	817	51	14	1	12	231	12063142
259	244	6 744	-	-	199	1 070	190	5	160	1 048	12063148
91	91	2 472	-	-	1 391	172	18	1	15	149	12063161

**1 Ausgewählte Nutzungsarten der Bodenfläche in Brandenburg am 31.12.2008
nach Art der tatsächlichen Nutzung und regionaler Gliederung**

Schlüsselnummer	Verwaltungsbezirk	Bodenfläche insgesamt (999)	Davon						
			Gebäude- und Freifläche			Betriebsfläche		Erholungsfläche	
			zu-sammen (100/200)	darunter		zu-sammen (300)	darunter Abbau-land (310)	zu-sammen (400)	darunter Grün-anlage (420)
				Wohnen (130)	Gewerbe, Industrie (170)				
Hektar									
12063165	Kotzen.....	4 273	98	12	-	5	4	3	0
12063186	Märkisch Luch.....	7 103	136	29	0	26	24	5	1
12063189	Milower Land.....	16 048	392	67	11	30	21	63	21
12063202	Mühlenberge.....	3 948	81	16	5	1	1	2	0
12063208	Nauen.....	26 686	1 186	308	204	76	19	118	31
12063212	Nennhausen.....	8 885	199	32	8	10	4	7	1
12063228	Paulinenaue.....	3 161	120	52	8	3	1	8	5
12063240	Pessin.....	2 028	52	17	4	2	2	1	-
12063244	Premnitz.....	4 542	494	139	159	20	2	64	40
12063252	Rathenow.....	11 239	982	348	104	19	4	180	39
12063256	Retzow.....	1 473	47	13	4	-	-	1	0
12063260	Rhinow.....	3 151	133	34	11	2	-	17	9
12063273	Schönwalde-Glien.....	9 664	650	341	75	7	2	42	27
12063274	Seeblick.....	4 794	99	15	3	8	7	5	1
12063293	Stechow-Ferchesar.....	5 105	83	19	1	6	6	70	17
12063357	Wustermark.....	5 263	587	265	72	34	6	149	145
12064009	Alt Tucheband.....	3 059	106	44	7	2	1	3	3
12064029	Altlandsberg.....	10 623	514	297	67	33	16	330	141
12064044	Bad Freienwalde (Oder).....	10 973	678	256	204	82	47	130	125
12064053	Beiersdorf-Freudenberg.....	2 508	60	23	15	1	-	17	17
12064057	Bleyen-Genschmar.....	2 969	93	32	0	1	-	14	12
12064061	Bliesdorf.....	3 444	124	50	40	4	2	6	5
12064084	Buckow.....	1 431	74	43	8	4	2	14	13
12064125	Falkenberg.....	5 941	187	99	34	9	1	15	12
12064128	Falkenhagen.....	2 718	106	32	8	2	2	14	7
12064130	Fichtenhöhe.....	2 288	58	26	1	-	-	7	7
12064136	Fredersdorf-Vogelsdorf.....	1 639	674	406	88	1	-	37	37
12064153	Garzau-Garzin.....	2 608	68	20	14	1	1	16	16
12064172	Golzow.....	1 722	84	32	8	1	-	23	23
12064190	Gusow-Platkow.....	3 788	109	53	10	65	65	13	13
12064205	Heckelberg-Brunow.....	3 542	91	38	14	5	-	14	14
12064222	Höhenland.....	5 383	116	58	16	13	5	17	16
12064227	Hoppegarten.....	3 188	720	389	138	98	43	165	109
12064266	Küstriner Vorland.....	4 594	314	131	38	2	-	58	51
12064268	Lebus.....	5 399	226	129	20	14	3	47	41
12064274	Letschin.....	14 129	582	208	33	21	4	109	101
12064288	Lietzen.....	2 917	61	30	2	-	-	13	12
12064290	Lindendorf.....	4 014	143	74	8	1	-	25	19
12064303	Märkische Höhe.....	3 426	83	27	4	1	1	5	3
12064317	Müncheberg.....	15 196	603	300	77	103	81	114	101
12064336	Neuenhagen bei Berlin.....	1 958	723	463	93	24	-	33	26
12064340	Neuhardenberg.....	7 794	259	88	42	16	14	15	13
12064349	Neulewin.....	4 083	133	60	4	2	1	29	28
12064365	Neutrebbin.....	3 664	141	73	17	15	4	16	13
12064370	Oberbarnim.....	5 257	150	71	42	3	3	38	36
12064371	Oderaue.....	6 547	215	102	6	8	5	49	47
12064380	Petershagen/Eggersdorf.....	1 759	654	531	17	1	-	28	22
12064388	Podelzig.....	2 514	99	37	3	5	5	3	2
12064393	Prötzel.....	8 554	135	47	22	8	2	36	24
12064408	Rehfelde.....	4 618	325	201	23	21	15	81	78
12064417	Reichenow-Möglin.....	2 276	69	42	19	1	1	11	9
12064420	Reitwein.....	2 381	60	18	7	1	-	3	3
12064428	Rüdersdorf bei Berlin.....	7 006	904	379	315	454	335	135	127
12064448	Seelow.....	4 242	308	149	67	23	5	98	85
12064472	Strausberg.....	6 777	872	358	204	29	29	78	67
12064480	Treplin.....	1 124	37	15	0	4	4	1	1

Davon										Siedlungs- und Verkehrs- fläche ¹	Schlüssel- nummer
Verkehrsfläche		Landwirtschaftsfläche			Wald- fläche (700)	Wasser- fläche (800)	Flächen anderer Nutzung				
zu- sammen (500)	darunter	zu- sammen (600)	darunter				zu- sammen (900)	darunter			
	Straße, Weg, Platz (510-530)		Moor (650)	Heide (660)				Friedhof (940)	Unland (950)		
Hektar											
120	120	2 696	-	-	1 195	99	57	1	44	223	12063165
238	205	4 512	-	-	2 018	76	92	1	69	382	12063186
533	497	8 238	-	0	6 230	418	145	8	125	1 004	12063189
111	111	2 667	-	-	969	84	33	2	29	196	12063202
1 069	893	18 670	0	-	4 933	467	167	13	130	2 443	12063208
277	250	5 676	-	-	2 502	113	101	2	82	491	12063212
124	97	2 361	-	-	488	50	8	1	4	255	12063228
48	48	1 517	-	-	360	36	12	1	10	102	12063240
194	166	1 203	-	1	2 316	135	116	6	110	776	12063244
524	450	4 348	0	303	4 486	407	293	15	189	1 717	12063252
34	34	1 170	-	-	206	14	2	1	1	83	12063256
99	88	2 015	-	-	725	42	116	2	90	254	12063260
427	399	4 335	-	-	3 919	154	132	5	125	1 128	12063273
130	124	2 992	-	-	930	583	47	0	41	235	12063274
170	162	1 647	-	-	2 936	140	52	1	38	325	12063293
498	314	3 580	-	215	227	106	82	3	73	1 265	12063357
76	74	2 772	-	-	61	26	13	2	10	187	12064009
340	337	5 586	2	-	3 642	97	81	3	74	1 205	12064029
376	306	5 115	-	-	3 643	339	611	14	319	1 233	12064044
53	53	1 682	-	-	682	4	8	1	8	133	12064053
56	55	2 420	-	-	18	269	97	2	56	166	12064057
114	95	2 633	-	6	510	38	15	1	13	248	12064061
61	58	415	-	-	654	189	20	2	17	153	12064084
156	143	3 283	-	-	2 113	104	73	4	53	369	12064125
77	70	1 569	0	-	728	157	65	1	63	198	12064128
53	48	2 102	-	-	39	21	8	0	8	118	12064130
211	190	539	-	-	142	18	17	4	10	927	12064136
90	76	1 641	2	-	715	50	26	1	16	175	12064153
57	42	1 527	-	-	12	14	6	1	5	165	12064172
117	99	2 596	-	-	768	86	35	2	20	240	12064190
62	62	2 237	-	-	1 112	17	3	1	2	173	12064205
111	95	2 300	-	-	2 776	46	5	1	4	252	12064222
271	249	1 401	-	-	460	48	27	6	16	1 217	12064227
162	119	3 491	-	-	245	226	97	3	63	539	12064266
199	163	4 424	-	-	231	185	74	3	49	485	12064268
325	288	12 267	0	-	151	474	199	10	112	1 042	12064274
71	68	1 710	8	-	890	163	8	1	7	147	12064288
116	96	3 566	-	-	102	50	10	2	7	287	12064290
76	76	2 137	-	-	941	98	85	1	81	165	12064303
562	403	7 630	-	-	5 466	424	294	8	281	1 308	12064317
228	191	680	-	-	171	7	92	8	6	1 016	12064336
539	221	4 094	-	-	2 384	457	31	4	24	819	12064340
76	74	3 532	-	-	65	179	67	3	15	241	12064349
105	91	3 300	-	-	43	33	10	3	8	277	12064365
150	150	3 401	-	-	1 456	30	30	1	28	339	12064370
160	153	5 743	-	-	14	243	115	4	49	432	12064371
176	162	419	-	-	450	16	16	4	3	862	12064380
81	59	2 139	-	-	162	17	7	1	4	185	12064388
214	179	2 559	-	-	5 459	120	24	2	20	392	12064393
181	166	3 306	-	-	646	27	30	3	27	596	12064408
61	60	1 872	-	-	215	37	10	1	6	142	12064417
65	54	1 793	-	-	284	105	69	1	39	130	12064420
391	357	2 315	0	-	2 196	405	207	9	176	1 558	12064428
208	156	3 453	-	-	84	47	22	4	18	637	12064448
481	289	2 080	-	-	2 821	345	70	24	46	1 456	12064472
37	37	571	-	-	464	2	8	-	8	75	12064480

**1 Ausgewählte Nutzungsarten der Bodenfläche in Brandenburg am 31.12.2008
nach Art der tatsächlichen Nutzung und regionaler Gliederung**

Schlüsselnummer	Verwaltungsbezirk	Bodenfläche insgesamt (999)	Davon						
			Gebäude- und Freifläche			Betriebsfläche		Erholungsfläche	
			zu-sammen (100/200)	darunter		zu-sammen (300)	darunter Abbau-land (310)	zu-sammen (400)	darunter Grün-anlage (420)
				Wohnen (130)	Gewerbe, Industrie (170)				
Hektar									
12064482	Vierlinden.....	6 946	223	95	22	3	2	23	18
12064484	Waldsiedersdorf.....	1 561	79	36	18	-	-	10	8
12064512	Wriezen.....	9 456	518	201	130	53	24	115	92
12064538	Zechin.....	2 773	93	54	1	1	-	27	25
12064539	Zeschdorf.....	4 032	117	58	7	1	1	15	12
12065036	Birkenwerder.....	1 810	326	223	19	15	4	25	21
12065084	Fürstenberg/Havel.....	21 255	477	222	82	34	11	62	41
12065096	Glienicke/Nordbahn.....	460	276	242	5	1	-	7	7
12065100	Gransee.....	12 115	478	151	164	80	49	19	12
12065117	Großwoltersdorf.....	5 227	76	34	7	8	6	12	6
12065136	Hennigsdorf.....	3 129	648	257	221	44	15	114	100
12065144	Hohen Neuendorf.....	4 810	858	665	28	37	37	23	18
12065165	Kremmen.....	20 842	540	218	43	17	8	31	22
12065180	Leegebruch.....	644	177	153	6	1	1	10	6
12065193	Liebenwalde.....	14 208	488	173	30	8	5	17	14
12065198	Löwenberger Land.....	24 416	686	347	61	58	45	60	49
12065225	Mühlenbecker Land.....	5 233	703	529	40	35	2	49	39
12065251	Oberkrämer.....	10 325	802	308	301	17	10	40	26
12065256	Oranienburg.....	16 176	2 243	1 201	382	196	87	173	157
12065276	Schönermark.....	1 185	45	12	5	2	2	2	-
12065301	Sonnenberg.....	5 030	99	24	10	4	4	4	1
12065310	Stechlin.....	8 395	132	55	13	30	25	8	8
12065332	Velten.....	2 334	536	205	168	59	-	91	78
12065356	Zehdenick.....	22 147	903	418	169	184	172	34	27
12066008	Altdöbern.....	6 160	132	52	49	678	655	39	38
12066041	Bronkow.....	3 821	65	24	15	3	3	4	3
12066052	Calau.....	16 257	481	183	130	834	830	32	23
12066064	Frauendorf.....	2 077	36	27	2	-	-	6	4
12066104	Großkrehlen.....	1 376	70	31	7	2	2	7	4
12066112	Großräschen.....	8 130	564	227	179	688	645	42	39
12066116	Grünewald.....	1 344	24	19	1	-	-	5	4
12066120	Guteborn.....	1 665	31	19	7	85	85	4	2
12066124	Hermisdorf.....	3 282	52	29	3	2	0	8	7
12066132	Hohenbocka.....	1 559	59	43	4	225	223	9	8
12066168	Kroppen.....	1 516	32	19	1	-	-	13	13
12066176	Lauchhammer.....	8 844	989	303	538	2 142	2 044	121	84
12066188	Lindenau.....	1 113	42	22	11	-	-	33	30
12066196	Lübbenau/Spreewald.....	13 879	848	208	424	1 340	1 325	114	89
12066202	Luckaitztal.....	4 173	79	30	32	18	14	7	6
12066226	Neu-Seeland.....	3 782	58	23	10	177	175	7	4
12066228	Neupetershain.....	1 871	88	24	54	2	-	7	5
12066240	Ortrand.....	735	96	47	26	1	-	10	7
12066272	Ruhland.....	3 712	170	103	37	0	-	8	5
12066285	Schippkau.....	6 871	440	188	144	1 373	1 075	407	27
12066292	Schwarzbach.....	1 579	47	23	3	2	2	4	3
12066296	Schwarzheide.....	3 323	530	129	350	149	2	24	22
12066304	Senftenberg.....	12 696	951	383	303	2 927	2 784	95	85
12066316	Tettau.....	880	46	28	1	-	-	5	4
12066320	Vetschau/Spreewald.....	11 024	595	202	235	668	660	36	35
12067024	Bad Saarow.....	5 198	489	180	80	12	6	83	15
12067036	Beeskow.....	7 717	506	175	162	44	16	14	7
12067040	Berkenbrück.....	1 772	52	39	4	0	-	6	6
12067072	Briesen (Mark).....	6 579	173	82	21	18	5	29	25
12067076	Brieskow-Finkenheerd.....	1 347	158	65	61	19	1	5	5
12067112	Diensdorf-Radlow.....	934	38	26	4	1	0	11	11

Davon										Siedlungs- und Verkehrs- fläche ¹	Schlüssel- nummer
Verkehrsfläche		Landwirtschaftsfläche			Wald- fläche (700)	Wasser- fläche (800)	Flächen anderer Nutzung				
zu- sammen (500)	darunter	zu- sammen (600)	darunter				zu- sammen (900)	darunter			
	Straße, Weg, Platz (510-530)		Moor (650)	Heide (660)				Friedhof (940)	Unland (950)		
Hektar											
251	212	4 583	-	-	1 733	99	31	2	29	499	12064482
63	51	127	-	-	1 137	127	18	1	13	153	12064484
335	289	6 347	-	-	1 827	105	156	11	102	1 009	12064512
59	57	2 498	-	-	44	29	22	1	16	181	12064538
97	96	2 575	2	-	1 050	170	9	1	8	230	12064539
139	122	108	-	-	1 132	28	36	8	25	510	12065036
507	439	4 249	1	36	13 186	1 649	1 092	8	1 072	1 076	12065084
69	69	38	-	-	23	4	42	2	40	355	12065096
351	283	6 837	8	-	3 087	487	776	7	768	886	12065100
146	139	2 236	-	-	2 501	51	196	2	193	238	12065117
226	159	423	-	-	1 396	195	83	10	73	1 026	12065136
415	344	921	-	-	2 391	54	111	10	70	1 306	12065144
725	630	10 702	-	-	7 659	668	500	7	482	1 311	12065165
48	48	373	-	-	3	10	23	1	22	236	12065180
388	371	8 094	-	-	4 556	475	182	4	155	900	12065193
769	685	13 995	12	4	8 152	528	168	8	154	1 536	12065198
314	271	1 809	0	1	1 871	148	303	5	298	1 105	12065225
445	412	5 371	1	-	3 211	205	234	6	228	1 299	12065251
897	766	4 485	-	7	6 954	425	803	19	535	3 441	12065256
32	28	874	-	-	201	17	12	0	12	79	12065276
129	113	3 931	-	-	645	190	28	2	26	234	12065301
214	211	1 306	-	-	5 758	878	70	2	68	360	12065310
217	186	556	-	-	811	59	4	4	-	907	12065332
664	608	10 997	2	9	8 106	944	314	15	280	1 628	12065356
202	164	929	-	-	2 352	62	1 767	6	1 760	402	12066008
187	157	1 795	-	-	1 711	37	18	2	16	259	12066041
652	523	6 096	-	-	7 457	120	586	14	570	1 181	12066052
48	48	564	-	-	1 375	44	4	0	2	90	12066064
58	57	1 001	-	-	208	23	7	-	1	135	12066104
425	329	3 109	-	7	3 146	63	93	14	79	1 088	12066112
38	37	563	-	-	693	17	4	0	3	68	12066116
48	46	319	-	-	1 079	33	65	0	65	84	12066120
90	89	810	-	-	2 181	116	24	0	24	151	12066124
61	46	328	-	-	854	22	2	1	1	132	12066132
68	57	533	-	-	749	83	39	1	33	113	12066168
325	275	2 108	-	-	2 220	309	629	11	584	1 545	12066176
46	46	641	-	-	308	41	3	1	3	121	12066188
599	452	6 574	3	-	3 007	340	1 056	19	994	1 595	12066196
280	141	1 552	-	-	2 082	112	43	2	40	372	12066202
333	108	1 457	-	-	1 389	28	335	2	333	401	12066226
103	71	761	-	-	860	6	44	2	41	201	12066228
53	47	375	-	-	183	12	5	1	4	162	12066240
226	155	911	-	-	2 322	60	14	2	8	406	12066272
214	200	1 575	-	-	2 230	163	468	6	454	1 366	12066285
58	41	847	1	-	582	26	14	1	1	109	12066292
176	143	686	-	0	1 139	144	475	2	460	879	12066296
552	335	2 125	-	-	3 717	1 498	831	22	753	1 763	12066304
23	23	518	-	-	267	11	10	1	6	74	12066316
492	396	6 220	-	-	2 442	310	261	9	219	1 141	12066320
205	190	1 069	-	-	1 867	1 424	48	5	44	788	12067024
353	305	4 527	1	-	2 010	171	92	9	83	909	12067036
87	77	297	-	-	1 162	144	23	1	21	146	12067040
193	172	2 155	1	-	3 678	149	183	3	178	411	12067072
71	52	353	-	0	304	76	362	2	349	253	12067076
26	26	375	-	0	482	1	0	0	-	75	12067112

**1 Ausgewählte Nutzungsarten der Bodenfläche in Brandenburg am 31.12.2008
nach Art der tatsächlichen Nutzung und regionaler Gliederung**

Schlüsselnummer	Verwaltungsbezirk	Bodenfläche insgesamt (999)	Davon						
			Gebäude- und Freifläche			Betriebsfläche		Erholungsfläche	
			zu-sammen (100/200)	darunter		zu-sammen (300)	darunter Abbau-land (310)	zu-sammen (400)	darunter Grün-anlage (420)
				Wohnen (130)	Gewerbe, Industrie (170)				
Hektar									
12067120	Eisenhüttenstadt.....	6 342	1 783	304	1 007	240	147	82	51
12067124	Erkner.....	1 658	330	194	46	1	1	15	15
12067137	Friedland.....	17 314	364	108	24	7	5	26	22
12067144	Fürstenwalde/Spree.....	7 054	1 233	500	396	43	8	159	149
12067173	Gosen-Neu Zittau.....	1 507	151	87	7	0	-	10	7
12067180	Groß Lindow.....	1 526	95	63	3	7	4	11	9
12067201	Grünheide (Mark).....	12 595	636	242	139	19	13	76	69
12067205	Grunow-Dammendorf.....	4 472	58	20	5	-	-	1	1
12067237	Jacobsdorf.....	5 026	180	54	26	8	3	2	1
12067288	Langewahl.....	1 327	48	32	3	0	-	1	1
12067292	Lawitz.....	604	37	15	10	1	1	1	1
12067310	Madlitz-Wilmersdorf.....	4 511	77	27	2	2	2	2	2
12067324	Mixdorf.....	1 304	47	32	7	1	0	5	5
12067336	Müllrose.....	6 848	258	131	39	1	1	21	17
12067338	Neißemünde.....	4 189	120	46	6	9	8	10	7
12067357	Neuzelle.....	13 483	316	139	26	20	18	35	32
12067397	Ragow-Merz.....	4 354	46	20	4	1	1	1	1
12067408	Rauen.....	2 144	115	76	4	4	3	2	2
12067413	Reichenwalde.....	2 603	120	39	19	5	5	4	2
12067426	Rietz-Neuendorf.....	18 307	403	169	37	43	21	45	43
12067438	Schlaubetal.....	5 235	122	57	13	7	4	4	4
12067440	Schöneiche bei Berlin.....	1 664	492	391	31	7	0	8	8
12067458	Siehdichum.....	7 308	102	54	14	16	8	2	2
12067469	Spreehagen.....	13 585	369	137	114	35	22	31	28
12067473	Steinhöfel.....	15 984	449	141	66	20	20	25	20
12067481	Storkow (Mark).....	17 997	740	259	243	21	11	45	30
12067493	Tauche.....	11 993	411	129	45	13	8	25	21
12067508	Vogelsang.....	578	41	25	1	6	6	4	4
12067520	Wendisch Rietz.....	2 507	147	66	13	0	-	3	3
12067528	Wiesenu.....	2 959	96	39	13	1	0	3	3
12067544	Woltersdorf.....	912	303	237	18	1	0	13	10
12067552	Ziltendorf.....	2 869	98	46	4	2	2	1	1
12068052	Bredde.....	4 474	113	39	-	4	4	4	0
12068072	Dabergotz.....	1 259	42	13	4	7	-	3	1
12068109	Dreetz.....	6 443	150	74	1	1	1	17	2
12068117	Fehrbellin.....	26 832	734	280	54	64	20	44	27
12068181	Heiligengrabe.....	20 631	591	150	113	21	14	27	10
12068188	Herzberg (Mark).....	1 857	53	26	2	3	2	1	0
12068264	Kyritz.....	15 609	632	295	44	41	28	48	21
12068280	Lindow (Mark).....	6 517	214	109	1	9	8	29	21
12068306	Märkisch Linden.....	4 392	140	39	38	10	6	4	2
12068320	Neuruppin.....	30 332	1 206	587	96	193	26	173	130
12068324	Neustadt (Dosse).....	7 543	274	119	15	27	2	15	9
12068353	Rheinsberg.....	32 483	671	356	24	51	40	137	117
12068372	Rüthnick.....	1 766	34	19	1	0	0	7	6
12068409	Sieversdorf-Hohenofen.....	1 983	60	30	-	1	0	1	1
12068413	Storbeck-Frankendorf.....	4 224	33	11	-	2	1	2	0
12068417	Stüdenitz-Schönermark.....	2 434	68	21	0	3	3	3	0
12068425	Temnitzquell.....	6 546	101	42	1	6	4	7	5
12068426	Temnitztal.....	5 195	111	47	1	3	2	11	8
12068437	Vielitzsee.....	2 282	51	19	-	4	4	9	9
12068452	Walsleben.....	3 178	63	22	9	14	12	11	10
12068468	Wittstock/Dosse.....	41 720	1 031	409	75	73	35	63	42
12068477	Wusterhausen/Dosse.....	19 543	544	192	10	14	9	34	14
12068501	Zernitz-Lohm.....	3 698	107	42	1	4	4	4	0

Davon										Siedlungs- und Verkehrs- fläche ¹	Schlüssel- nummer
Verkehrsfläche		Landwirtschaftsfläche			Wald- fläche (700)	Wasser- fläche (800)	Flächen anderer Nutzung				
zu- sammen (500)	darunter	zu- sammen (600)	darunter				zu- sammen (900)	darunter			
	Straße, Weg, Platz (510-530)		Moor (650)	Heide (660)				Friedhof (940)	Unland (950)		
Hektar											
369	247	1 727	-	-	1 420	432	288	11	232	2 337	12067120
147	118	292	-	-	671	142	60	2	58	494	12067124
444	423	8 041	-	-	7 731	591	108	6	102	844	12067137
490	390	2 116	-	-	2 660	148	205	14	189	1 931	12067144
59	58	378	-	-	774	30	104	3	102	223	12067173
60	59	206	-	-	1 042	72	32	3	23	172	12067180
395	358	1 282	-	-	9 470	458	260	4	252	1 117	12067201
111	96	830	-	-	3 396	36	39	1	39	171	12067205
207	178	3 547	-	-	1 044	26	13	2	11	396	12067237
58	56	218	-	-	955	19	28	1	27	108	12067288
32	27	278	-	-	246	4	5	0	4	70	12067292
126	111	1 949	-	-	2 216	103	38	2	36	206	12067310
50	39	484	1	-	662	3	53	0	53	102	12067324
234	216	1 028	1	40	5 011	211	83	6	77	520	12067336
143	120	2 907	-	-	746	98	156	2	119	277	12067338
415	399	5 195	-	-	7 251	189	64	4	59	771	12067357
103	101	1 170	-	2	3 001	11	21	1	20	151	12067397
75	75	412	-	-	1 518	1	16	2	14	195	12067408
69	69	946	-	1	1 414	37	8	2	6	195	12067413
495	465	9 063	-	0	7 918	247	93	7	85	973	12067426
131	131	1 430	-	-	3 309	160	72	2	70	262	12067438
145	145	815	-	-	178	9	10	4	6	656	12067440
307	232	871	-	-	5 852	101	57	1	55	421	12067458
415	414	2 524	-	-	9 598	249	364	5	359	832	12067469
437	416	11 475	-	-	3 291	134	155	5	150	915	12067473
506	478	4 998	-	2	9 503	1 990	194	8	186	1 309	12067481
342	318	7 259	-	1	3 077	690	177	5	171	787	12067493
25	25	333	-	-	149	7	13	1	13	70	12067508
86	81	275	1	-	1 844	115	37	1	22	238	12067520
117	69	1 785	-	-	729	154	74	3	53	220	12067528
97	97	87	-	-	346	57	8	2	6	416	12067544
75	70	2 238	-	0	146	111	199	0	182	174	12067552
116	92	2 814	-	0	1 375	37	10	2	0	236	12068052
82	57	1 092	-	-	12	17	4	0	4	135	12068072
168	157	3 805	-	-	2 033	220	51	3	27	338	12068109
720	665	22 377	-	2	1 548	1 109	237	10	210	1 553	12068117
644	608	13 313	-	-	5 703	223	110	11	98	1 279	12068181
71	60	1 338	-	-	368	21	3	1	3	127	12068188
526	431	9 588	-	-	3 959	718	97	8	89	1 228	12068264
212	195	3 231	-	0	2 173	591	58	3	54	460	12068280
166	145	3 612	-	-	414	32	15	2	13	316	12068306
1 318	1 063	11 474	2	70	14 015	1 720	234	54	180	2 918	12068320
295	211	5 276	-	-	1 506	115	35	4	15	613	12068324
779	720	8 336	-	11	20 056	2 241	212	10	202	1 608	12068353
52	52	970	-	-	682	17	4	1	4	93	12068372
65	60	1 685	-	-	125	36	11	2	2	128	12068409
82	82	975	-	265	3 081	10	40	0	40	118	12068413
76	55	2 025	-	-	235	16	10	1	1	147	12068417
226	207	2 375	-	0	3 682	82	68	2	66	337	12068425
127	118	4 758	-	-	74	78	32	3	29	254	12068426
70	70	1 278	-	-	634	226	11	1	10	130	12068437
131	122	1 718	-	-	1 093	18	129	1	128	208	12068452
1 578	1 490	19 592	-	-	18 725	476	183	22	157	2 732	12068468
530	500	14 240	-	-	3 703	421	56	7	44	1 120	12068477
106	92	3 020	-	-	391	54	11	1	5	218	12068501

**1 Ausgewählte Nutzungsarten der Bodenfläche in Brandenburg am 31.12.2008
nach Art der tatsächlichen Nutzung und regionaler Gliederung**

Schlüsselnummer	Verwaltungsbezirk	Bodenfläche insgesamt (999)	Davon						
			Gebäude- und Freifläche			Betriebsfläche		Erholungsfläche	
			zu-sammen (100/200)	darunter		zu-sammen (300)	darunter Abbau-land (310)	zu-sammen (400)	darunter Grün-anlage (420)
				Wohnen (130)	Gewerbe, Industrie (170)				
Hektar									
12069017	Beelitz.....	18 009	709	345	127	20	10	33	29
12069018	Beetzsee.....	2 112	175	85	18	3	3	14	13
12069019	Beetzseeheide.....	3 723	100	19	9	7	5	9	8
12069020	Belzig.....	23 483	625	165	218	23	8	59	46
12069028	Bensdorf.....	3 413	95	43	6	8	8	6	6
12069052	Borkheide.....	673	157	125	21	0	-	5	4
12069056	Borkwalde.....	488	69	40	13	-	-	1	1
12069076	Brück.....	8 571	285	102	99	9	3	10	7
12069089	Buckautal.....	3 907	68	13	10	9	9	5	5
12069216	Golzow.....	3 996	115	33	16	2	2	2	2
12069224	Görzke.....	7 521	76	41	11	7	6	7	5
12069232	Gräben.....	4 029	41	10	5	3	3	11	10
12069249	Groß Kreutz (Havel).....	9 896	554	236	79	167	9	30	26
12069270	Havelsee.....	8 127	206	80	27	38	36	10	10
12069304	Kleinmachnow.....	1 194	548	392	39	0	0	27	25
12069306	Kloster Lehnin.....	19 931	723	334	117	77	74	44	31
12069345	Linthe.....	2 955	151	22	76	23	20	1	1
12069397	Michendorf.....	6 851	541	342	36	36	29	107	43
12069402	Mühlenfließ.....	5 822	112	10	13	5	4	7	5
12069448	Niemegk.....	4 481	169	32	91	27	27	8	8
12069454	Nuthetal.....	4 756	291	177	35	5	3	15	8
12069460	Päwesin.....	2 356	81	21	21	1	1	4	4
12069470	Planebruch.....	6 530	79	27	9	2	1	5	4
12069474	Planetal.....	4 252	94	8	9	22	22	6	6
12069485	Rabenstein/Fläming.....	7 889	86	25	22	0	-	22	18
12069537	Rosenau.....	4 936	86	32	5	2	1	10	8
12069541	Roskow.....	3 878	127	42	10	1	1	8	7
12069590	Schwielowsee.....	5 816	385	235	34	4	-	84	63
12069596	Seddiner See.....	2 403	190	56	68	2	-	15	9
12069604	Stahnsdorf.....	4 909	569	315	127	76	6	32	18
12069616	Teltow.....	2 154	612	343	122	10	3	74	73
12069632	Treuenbrietzen.....	21 134	493	144	81	39	34	26	24
12069648	Wenzlow.....	2 037	38	13	2	3	3	2	1
12069656	Werder (Havel).....	11 602	993	451	143	20	15	153	97
12069665	Wiesenburg/Mark.....	21 820	337	128	85	57	54	56	45
12069680	Wollin.....	2 772	79	24	8	4	4	2	2
12069688	Wusterwitz.....	2 343	158	88	7	4	0	5	5
12069696	Ziesar.....	6 746	196	56	57	8	8	10	9
12070008	Bad Wilsnack.....	7 921	171	74	25	5	-	28	16
12070028	Berge.....	2 644	83	23	12	2	-	4	1
12070052	Breese.....	2 360	76	56	5	4	-	6	1
12070060	Cumlosen.....	2 187	64	33	3	3	-	3	1
12070096	Gerdshagen.....	2 255	96	12	43	-	-	12	8
12070125	Groß Pankow (Prignitz).....	24 881	545	114	40	12	10	33	19
12070145	Gülitz-Reetz.....	2 427	61	11	1	-	-	3	-
12070149	Gumtow.....	21 167	508	88	61	22	20	20	3
12070153	Halenbeck-Rohlsdorf.....	3 945	100	16	7	5	4	2	-
12070173	Karstädt.....	25 220	683	163	125	72	41	31	16
12070222	Kümmernitztal.....	2 021	60	13	5	2	1	2	1
12070236	Lanz.....	5 999	87	30	7	7	7	3	0
12070241	Legde/Quitzebel.....	4 141	79	23	7	1	-	4	1
12070244	Lenzen (Elbe).....	9 575	182	62	38	10	8	15	10
12070246	Lenzerwische.....	4 194	103	31	7	6	5	1	-
12070266	Marienfließ.....	7 689	112	27	13	2	2	10	5
12070280	Meyenburg.....	5 062	163	62	31	11	4	15	10

Davon										Siedlungs- und Verkehrs- fläche ¹	Schlüssel- nummer
Verkehrsfläche		Landwirtschaftsfläche			Wald- fläche (700)	Wasser- fläche (800)	Flächen anderer Nutzung				
zu- sammen (500)	darunter	zu- sammen (600)	darunter				zu- sammen (900)	darunter			
	Straße, Weg, Platz (510-530)		Moor (650)	Heide (660)				Friedhof (940)	Unland (950)		
Hektar											
721	639	7 494	-	-	8 726	185	121	8	16	1 480	12069017
68	68	1 299	-	-	361	98	94	1	12	257	12069018
107	106	2 446	-	-	924	103	26	1	24	219	12069019
803	631	10 435	0	-	11 253	94	191	9	60	1 511	12069020
108	108	1 911	-	-	1 185	60	39	1	24	210	12069028
61	56	13	-	-	431	-	5	2	0	226	12069052
37	37	22	-	-	359	0	1	1	-	107	12069056
275	219	4 246	-	-	3 610	96	40	2	8	579	12069076
114	110	2 092	-	-	1 127	17	476	1	12	188	12069089
156	149	2 507	-	-	1 171	31	13	2	9	275	12069216
162	159	2 546	1	-	3 025	7	1 691	2	7	248	12069224
122	119	1 075	-	-	2 751	17	9	1	6	175	12069232
300	269	6 936	-	0	1 199	511	199	5	175	1 046	12069249
330	241	3 444	-	-	3 169	582	348	3	59	551	12069270
177	157	59	-	-	328	35	20	7	2	758	12069304
767	756	8 979	-	-	8 192	1 013	135	10	85	1 548	12069306
141	138	1 597	-	-	1 021	17	3	1	0	298	12069345
394	340	2 494	-	-	3 160	79	40	6	31	1 055	12069397
214	206	3 611	-	-	1 836	25	13	2	9	335	12069402
189	178	2 113	-	-	1 928	28	18	2	13	369	12069448
411	241	2 690	-	-	1 263	65	16	3	6	722	12069454
77	77	1 167	-	-	846	139	41	1	39	163	12069460
191	191	2 217	-	-	3 989	37	10	1	1	277	12069470
146	139	2 971	0	-	964	30	18	1	10	248	12069474
263	260	3 485	-	-	3 890	105	39	1	29	372	12069485
157	142	3 511	-	-	1 112	35	23	0	17	254	12069537
105	105	3 279	-	-	128	191	38	2	31	242	12069541
306	280	654	0	3	3 445	899	40	6	16	783	12069590
185	70	319	0	-	1 411	272	10	2	7	393	12069596
339	331	2 191	-	-	1 155	93	454	193	59	1 203	12069604
224	181	965	-	-	159	32	78	5	36	922	12069616
658	580	10 672	-	-	8 829	176	242	9	74	1 191	12069632
92	91	996	-	-	876	17	13	1	11	133	12069648
516	496	6 239	0	-	1 963	1 650	68	9	21	1 676	12069656
641	531	6 873	-	-	13 751	29	75	6	46	1 043	12069665
106	105	1 197	-	-	1 355	18	11	1	8	187	12069680
94	78	1 104	-	-	827	135	16	2	11	262	12069688
319	292	3 989	-	-	2 110	42	71	4	31	530	12069696
284	241	3 609	-	-	3 701	118	7	5	1	491	12070008
78	77	2 125	-	-	322	26	4	4	-	172	12070028
107	75	1 204	-	-	940	19	4	3	2	196	12070052
72	72	1 512	-	-	326	185	23	2	2	144	12070060
87	82	1 871	-	-	159	18	13	1	12	195	12070096
731	678	17 335	1	2	5 931	213	82	14	64	1 325	12070125
80	77	1 878	-	-	373	26	7	2	4	147	12070145
552	528	15 756	-	-	4 031	204	74	10	64	1 091	12070149
112	106	3 249	0	-	424	32	22	1	20	216	12070153
753	680	18 320	-	1	5 070	271	21	15	4	1 513	12070173
64	64	1 777	-	-	67	37	11	2	10	129	12070222
189	186	2 748	-	-	2 754	186	25	2	0	281	12070236
120	101	2 285	0	-	1 467	182	4	2	2	206	12070241
308	283	5 427	-	0	3 055	537	40	5	16	512	12070244
75	75	3 408	1	-	32	480	90	1	9	180	12070246
227	227	4 113	-	-	3 115	43	67	4	16	353	12070266
153	134	3 798	-	-	861	16	46	-	46	338	12070280

**1 Ausgewählte Nutzungsarten der Bodenfläche in Brandenburg am 31.12.2008
nach Art der tatsächlichen Nutzung und regionaler Gliederung**

Schlüsselnummer	Verwaltungsbezirk	Bodenfläche insgesamt (999)	Davon						Erholungsfläche zu- sammen (400)	darunter Grün- anlage (420)
			Gebäude- und Freifläche			Betriebsfläche		zu- sammen (300)		
			zu- sammen (100/200)	darunter		zu- sammen (300)	darunter Abbau- land (310)			
				Wohnen (130)	Gewerbe, Industrie (170)					
Hektar										
12070296	Perleberg.....	13 782	714	199	120	46	14	202	190	
12070300	Pirow.....	3 743	63	15	4	3	1	2	1	
12070302	Plattenburg.....	20 077	428	119	34	26	9	15	3	
12070316	Pritzwalk.....	16 558	823	218	265	155	30	116	97	
12070325	Putlitz.....	11 847	262	64	25	22	18	14	3	
12070348	Rühstädt.....	2 880	50	24	2	2	-	2	1	
12070393	Triglitz.....	3 154	68	11	2	3	1	4	0	
12070416	Weisen.....	1 561	70	36	12	0	-	5	3	
12070424	Wittenberge.....	5 044	632	254	156	75	-	54	35	
12071028	Briesen.....	904	49	30	3	-	-	2	1	
12071032	Burg (Spreewald).....	3 516	329	150	12	7	6	16	11	
12071041	Dissen-Striesow.....	1 972	54	27	1	1	1	6	3	
12071044	Döbern.....	1 573	223	129	41	0	-	11	5	
12071052	Drachhausen.....	3 836	70	27	5	4	4	4	1	
12071057	Drebkau.....	14 294	424	191	82	1 159	1 058	39	24	
12071060	Drehnow.....	1 095	42	18	1	1	-	2	0	
12071074	Felixsee.....	3 541	136	69	16	14	10	22	13	
12071076	Forst (Lausitz).....	10 992	815	402	224	2 314	2 306	97	48	
12071153	Groß Schacksdorf-Simmersdorf.....	2 511	73	38	4	7	6	3	0	
12071160	Guben.....	4 380	616	247	212	144	86	95	71	
12071164	Guhrow.....	662	33	18	2	8	8	1	0	
12071176	Heinersbrück.....	2 370	54	31	4	1 330	1 314	5	2	
12071185	Hornow-Wadelsdorf.....	2 125	43	16	4	4	0	6	3	
12071189	Jämlitz-Klein Düben.....	2 863	49	21	2	-	-	0	0	
12071193	Jänschwalde.....	8 127	147	49	23	1 101	1 095	8	3	
12071244	Kolkwitz.....	10 403	570	298	90	34	9	69	47	
12071294	Neiße-Malxetal.....	8 257	504	77	371	15	7	7	1	
12071301	Neuhausen/Spree.....	13 393	436	214	30	477	219	80	40	
12071304	Peitz.....	1 338	207	121	36	7	1	16	10	
12071337	Schenkendöbern.....	21 393	366	131	45	55	46	43	25	
12071341	Schmogrow-Fehrow.....	3 011	56	27	2	13	10	4	1	
12071372	Spremberg.....	18 005	1 357	471	532	4 359	4 115	93	59	
12071384	Tauer.....	4 191	63	31	8	4	4	13	12	
12071386	Teichland.....	3 487	324	36	40	45	34	17	6	
12071392	Tschernitz.....	1 323	100	46	36	30	14	10	7	
12071401	Turnow-Preilack.....	3 802	87	36	10	5	0	3	2	
12071408	Welzow.....	3 936	269	115	89	446	382	18	5	
12071412	Werben.....	2 494	108	58	4	1	-	3	2	
12071414	Wiesengrund.....	5 007	122	58	9	874	874	4	2	
12072002	Am Mellensee.....	10 441	638	95	34	36	22	19	9	
12072014	Baruth/Mark.....	23 187	636	122	143	84	13	129	119	
12072017	Blankenfelde-Mahlow.....	5 489	1 038	757	86	36	24	336	175	
12072053	Dahme/Mark.....	16 202	377	112	46	18	15	34	7	
12072055	Dahmetal.....	4 149	75	17	1	2	2	3	1	
12072120	Großbeeren.....	5 189	421	106	78	12	1	61	46	
12072157	Ihlow.....	4 755	84	16	2	7	7	7	2	
12072169	Jüterbog.....	17 564	681	257	114	144	18	63	20	
12072232	Luckenwalde.....	4 646	667	331	165	54	16	59	44	
12072240	Ludwigsfelde.....	10 932	1 120	241	403	42	15	56	43	
12072297	Niedergörsdorf.....	20 468	634	148	55	105	23	101	49	
12072298	Niederer Fläming.....	18 536	364	50	17	21	17	31	10	
12072312	Nuthe-Urstromtal.....	33 772	543	169	44	64	29	37	21	
12072340	Rangsdorf.....	3 373	541	263	42	7	1	97	76	
12072426	Trebbin.....	12 566	602	196	71	21	12	57	39	
12072477	Zossen.....	17 958	1 337	245	78	361	54	931	27	

Davon										Siedlungs- und Verkehrs- fläche ¹	Schlüssel- nummer
Verkehrsfläche		Landwirtschaftsfläche			Wald- fläche	Wasser- fläche	Flächen anderer Nutzung				
zu- sammen	darunter	zu- sammen	darunter				zu- sammen	darunter			
	Straße, Weg, Platz		Moor	Heide	Friedhof	Unland					
(500)	(510-530)	(600)	(650)	(660)	(700)	(800)	(900)	(940)	(950)	Hektar	
623	480	7 671	-	0	4 389	116	21	14	2	1 585	12070296
84	82	3 141	-	-	412	33	6	2	3	154	12070300
587	535	12 686	1	-	6 043	246	47	9	34	1 055	12070302
633	511	13 180	-	-	1 485	89	77	17	60	1 713	12070316
370	351	8 895	-	-	2 131	99	55	9	45	658	12070325
62	62	2 243	-	-	131	362	28	1	0	117	12070348
92	92	2 698	0	-	259	23	9	1	7	166	12070393
94	75	807	0	-	559	17	9	2	1	171	12070416
317	250	2 960	-	-	494	445	68	1	33	1 078	12070424
39	38	458	-	-	334	13	8	1	2	92	12071028
130	130	2 628	-	-	286	108	12	5	6	481	12071032
85	79	1 401	-	-	368	42	15	2	3	147	12071041
73	62	329	-	-	872	59	6	5	1	312	12071044
84	84	977	-	-	2 675	22	2	1	0	159	12071052
520	415	5 591	-	-	5 749	100	713	7	671	1 091	12071057
30	30	787	-	-	213	18	2	1	1	76	12071060
118	115	1 182	-	-	1 985	60	24	2	22	282	12071074
506	452	4 096	-	1	2 769	355	39	20	4	1 447	12071076
120	111	843	-	-	1 329	124	12	1	11	199	12071153
357	273	1 960	-	-	1 059	93	57	13	7	1 138	12071160
32	31	495	-	-	82	10	2	0	0	66	12071164
81	59	732	-	-	147	17	5	1	3	158	12071176
79	79	710	-	-	1 272	9	2	2	0	133	12071185
69	69	702	-	-	2 014	11	18	1	17	119	12071189
333	217	1 871	-	-	4 589	74	4	2	2	496	12071193
558	452	5 201	-	-	3 641	296	33	9	18	1 230	12071244
208	195	1 558	-	-	5 844	110	9	4	2	732	12071294
675	457	5 192	-	-	5 931	576	27	9	4	1 458	12071301
106	92	909	-	-	39	47	6	4	2	340	12071304
555	522	5 840	0	-	14 098	420	16	8	6	981	12071337
82	82	1 101	-	-	1 677	55	25	1	11	145	12071341
712	550	4 672	-	0	5 805	635	372	17	335	2 422	12071372
81	81	862	-	-	3 107	58	2	1	0	159	12071384
179	125	1 051	-	1	784	1 062	26	1	24	532	12071386
62	50	507	-	-	563	45	6	1	4	189	12071392
111	88	918	-	-	2 661	16	1	1	0	206	12071401
177	94	1 468	-	-	1 203	43	313	6	307	534	12071408
76	75	1 944	-	-	313	42	6	1	4	190	12071412
150	138	1 790	-	-	2 024	39	4	2	2	278	12071414
301	259	3 335	-	-	5 428	437	247	8	237	980	12072002
599	534	6 166	-	1	15 411	100	61	8	15	1 443	12072014
410	344	2 484	-	2	1 108	57	20	6	14	1 801	12072017
439	417	8 281	-	-	6 961	46	46	8	38	861	12072053
104	104	2 236	-	-	1 706	18	5	3	3	184	12072055
405	285	3 382	0	-	758	74	75	4	34	903	12072120
113	113	3 018	-	-	1 490	30	6	2	3	206	12072157
496	383	5 204	-	309	10 859	75	42	8	30	1 375	12072169
306	265	1 875	-	-	1 402	51	233	23	189	1 094	12072232
632	551	5 706	-	-	2 928	338	111	7	86	1 842	12072240
661	505	14 266	-	51	4 396	46	259	6	182	1 484	12072297
497	433	12 705	-	-	4 799	92	28	8	20	905	12072298
916	857	11 289	-	5	20 166	440	318	12	305	1 543	12072312
171	157	1 774	10	0	318	420	45	2	42	817	12072340
555	400	7 485	-	28	2 844	677	324	8	161	1 231	12072426
592	517	7 205	-	315	6 060	813	658	15	643	3 182	12072477

**1 Ausgewählte Nutzungsarten der Bodenfläche in Brandenburg am 31.12.2008
nach Art der tatsächlichen Nutzung und regionaler Gliederung**

Schlüsselnummer	Verwaltungsbezirk	Bodenfläche insgesamt (999)	Davon						
			Gebäude- und Freifläche			Betriebsfläche		Erholungsfläche	
			zu-sammen (100/200)	darunter		zu-sammen (300)	darunter Abbau-land (310)	zu-sammen (400)	darunter Grün-anlage (420)
				Wohnen (130)	Gewerbe, Industrie (170)				
Hektar									
12073008	Angermünde.....	32 289	903	311	160	68	47	107	87
12073032	Berkholz-Meyenburg.....	1 153	76	36	8	17	17	8	8
12073069	Boitzenburger Land.....	21 591	498	126	45	20	8	43	38
12073085	Brüssow.....	10 102	217	99	28	19	16	43	16
12073093	Carmzow-Wallmow.....	3 186	62	15	5	1	0	6	3
12073097	Casekow.....	9 410	241	87	38	15	9	32	23
12073157	Flieth-Stegelitz.....	4 660	78	37	4	1	0	15	15
12073189	Gartz (Oder).....	6 169	171	74	18	10	5	15	11
12073201	Gerswalde.....	9 679	205	104	9	32	32	27	25
12073216	Göritz.....	2 542	71	35	8	3	1	15	13
12073225	Gramzow.....	6 609	173	81	16	9	2	26	19
12073261	Grünow.....	3 488	82	50	2	0	-	35	33
12073309	Hohensehchow-Groß Pinnow.....	4 111	104	17	17	4	3	6	0
12073384	Lychen.....	11 051	238	76	55	7	3	56	30
12073386	Mark Landin.....	4 428	104	43	9	4	2	23	22
12073393	Mescherin.....	3 096	95	30	3	1	1	24	19
12073396	Milmersdorf.....	6 286	184	51	37	31	31	28	23
12073404	Mittenwalde.....	2 287	60	27	4	-	-	7	6
12073429	Nordwestuckermark.....	25 315	492	193	74	59	50	82	54
12073430	Oberuckersee.....	8 448	179	96	6	3	1	40	30
12073440	Pinnow.....	1 293	189	26	136	18	-	22	20
12073452	Prenzlau.....	14 220	920	214	255	68	18	127	104
12073458	Randowtal.....	6 372	117	48	4	7	3	36	34
12073490	Schenkenberg.....	3 005	74	24	6	4	3	15	11
12073505	Schöneberg.....	4 638	90	29	8	4	3	11	9
12073520	Schönfeld.....	2 903	76	16	16	2	2	22	17
12073532	Schwedt/Oder.....	20 370	1 966	302	1 235	139	74	231	164
12073565	Tantow.....	3 537	82	35	7	4	2	10	8
12073569	Temmen-Ringenwalde.....	6 318	64	31	2	50	50	28	28
12073572	Templin.....	37 703	948	393	85	44	3	253	217
12073578	Uckerfelde.....	4 594	110	54	8	4	3	16	15
12073579	Uckerland.....	16 619	391	108	52	12	8	67	55
12073603	Passow.....	5 134	125	51	16	13	5	20	11
12073645	Zichow.....	3 215	76	31	4	1	1	24	24
12000000	Land Brandenburg	2 948 101	135 293	56 196	26 864	39 782	33 322	17 207	12 014

1 100/200, 300 (ohne 310), 400, 500, 940

Davon										Siedlungs- und Verkehrs- fläche ¹	Schlüssel- nummer
Verkehrsfläche		Landwirtschaftsfläche			Wald- fläche (700)	Wasser- fläche (800)	Flächen anderer Nutzung				
zu- sammen (500)	darunter	zu- sammen (600)	darunter				zu- sammen (900)	darunter			
	Straße, Weg, Platz (510-530)		Moor (650)	Heide (660)				Friedhof (940)	Unland (950)		
Hektar											
928	745	20 345	8	2	7 488	1 584	866	22	836	1 981	12073008
33	33	917	-	-	72	6	24	1	22	118	12073032
500	479	10 499	1	1	7 824	1 444	762	8	753	1 063	12073069
230	206	8 523	8	-	738	263	68	6	62	500	12073085
59	55	2 838	-	-	86	104	29	1	28	129	12073093
210	185	7 062	-	-	1 663	58	130	5	125	493	12073097
106	101	2 795	-	-	1 322	315	28	1	27	200	12073157
177	175	4 483	-	-	648	362	302	7	271	375	12073189
169	166	6 303	0	-	2 512	327	104	4	99	405	12073201
56	43	2 263	-	-	96	35	3	1	2	145	12073216
165	151	5 703	0	-	288	174	71	1	70	372	12073225
99	69	3 082	-	-	79	87	24	1	23	216	12073261
141	116	3 158	-	-	572	24	100	2	88	254	12073309
222	198	2 703	-	64	6 607	1 177	41	5	25	525	12073384
120	88	3 455	-	-	496	201	25	1	24	250	12073386
85	67	2 405	-	0	254	177	57	1	55	205	12073393
152	129	2 025	-	-	3 509	342	15	4	11	368	12073396
36	33	1 824	-	-	278	54	26	2	25	105	12073404
504	460	18 220	0	-	4 454	1 213	291	10	279	1 096	12073429
244	203	5 028	-	-	1 794	1 116	44	3	41	467	12073430
65	40	838	-	-	133	27	1	0	1	294	12073440
484	359	10 779	-	-	434	1 302	106	4	102	1 584	12073452
145	130	5 595	-	-	313	145	13	2	10	305	12073458
74	57	2 710	-	-	26	76	26	1	26	164	12073490
89	89	3 207	-	-	739	333	164	1	162	192	12073505
104	76	2 549	-	-	42	61	47	1	47	203	12073520
744	643	10 707	-	-	4 769	1 478	335	15	247	3 021	12073532
105	79	2 928	-	40	293	45	70	2	68	201	12073565
114	105	1 734	-	-	3 909	370	48	2	45	210	12073569
951	745	11 497	-	4	21 491	2 162	357	16	328	2 209	12073572
113	104	4 167	-	-	53	88	43	0	42	240	12073578
359	317	14 505	-	-	874	314	97	7	90	827	12073579
143	107	4 098	-	-	644	42	47	2	45	298	12073603
77	68	2 801	-	6	148	33	55	1	54	178	12073645
106 244	90 242	1 453 532	118	5 025	1 045 244	100 587	50 212	2 224	39 408	267 428	12000000

2 Anteile ausgewählter Nutzungsarten der Bodenfläche in den Kreisen Brandenburgs am 31.12.2008 nach Art der tatsächlichen Nutzung

Schlüsselnummer	Verwaltungsbezirk	Bodenfläche insgesamt (999) Hektar	Davon						
			Gebäude- und Freifläche			Betriebsfläche		Erholungsfläche	
			zu-sammen (100/200)	darunter		zu-sammen (300)	darunter Abbau-land (310)	zu-sammen (400)	darunter Grün-anlage (420)
				Wohnen (130)	Gewerbe, Industrie (170)				
			Prozent						
12051000	Brandenburg an der Havel.....	22 881	13,3	4,1	3,6	0,9	0,2	1,9	1,7
12052000	Cottbus.....	16 428	16,5	7,2	3,3	10,9	10,4	4,9	4,4
12053000	Frankfurt (Oder).....	14 778	10,7	4,6	2,3	1,0	0,2	4,7	4,0
12054000	Potsdam.....	18 737	17,8	7,4	3,3	0,6	0,2	4,2	4,0
12060000	Barnim.....	149 285	5,7	2,8	1,2	0,4	0,2	0,4	0,3
12061000	Dahme-Spreewald	226 144	4,3	2,2	0,8	0,9	0,8	0,4	0,3
12062000	Elbe-Elster.....	188 941	3,5	1,3	1,0	2,4	2,2	0,5	0,4
12063000	Havelland.....	171 733	5,2	2,1	0,7	0,3	0,1	0,5	0,2
12064000	Märkisch-Oderland.....	212 821	5,6	2,8	0,9	0,5	0,3	1,0	0,8
12065000	Oberhavel.....	179 742	5,8	3,0	1,0	0,5	0,3	0,4	0,4
12066000	Oberspreewald-Lausitz	121 667	5,4	2,0	2,1	9,3	8,7	0,9	0,5
12067000	Oder-Spree	224 303	5,0	2,0	1,2	0,3	0,2	0,4	0,3
12068000	Ostprignitz-Ruppin.....	250 942	2,8	1,2	0,2	0,2	0,1	0,3	0,2
12069000	Potsdam-Mittelmark.....	257 514	4,0	1,8	0,7	0,3	0,2	0,4	0,3
12070000	Prignitz.....	212 336	3,0	0,8	0,5	0,2	0,1	0,3	0,2
12071000	Spree-Neiße.....	164 801	4,7	1,9	1,2	7,6	7,0	0,4	0,2
12072000	Teltow-Fläming.....	209 226	4,7	1,5	0,7	0,5	0,1	1,0	0,3
12073000	Uckermark.....	305 822	3,1	1,0	0,8	0,2	0,1	0,5	0,4
12000000	Land Brandenburg	2 948 101	4,6	1,9	0,9	1,3	1,1	0,6	0,4

1 100/200, 300 (ohne 310), 400, 500, 940

Davon										Siedlungs- und Verkehrs- fläche ¹	Schlüssel- nummer
Verkehrsfläche		Landwirtschaftsfläche			Wald- fläche	Wasser- fläche	Flächen anderer Nutzung				
zu- sammen	darunter	zu- sammen	darunter				zu- sammen	darunter			
	Straße, Weg, Platz		Moor	Heide	Friedhof	Unland					
(500)	(510-530)	(600)	(650)	(660)	(700)	(800)	(900)	(940)	(950)	Prozent	
6,0	3,8	29,9	-	-	28,2	18,0	1,8	0,1	1,6	22,1	12051000
7,7	6,0	30,2	-	-	20,6	1,6	7,7	0,3	5,8	29,8	12052000
7,3	5,5	44,3	-	-	26,7	4,0	1,3	0,2	0,4	23,7	12053000
7,2	6,0	30,8	-	-	24,8	11,2	3,5	0,3	0,6	29,8	12054000
3,9	3,1	35,8	0,0	0,0	46,4	5,1	2,3	0,1	2,1	10,3	12060000
3,6	3,2	39,6	0,0	0,0	45,2	4,0	2,0	0,1	1,8	8,5	12061000
3,4	2,8	51,3	0,0	0,0	35,6	1,6	1,6	0,1	1,1	7,7	12062000
3,9	3,3	60,0	0,0	2,1	25,5	3,2	1,3	0,1	1,0	10,0	12063000
3,6	3,0	62,2	0,0	0,0	22,9	2,7	1,4	0,1	0,9	10,5	12064000
3,7	3,3	43,0	0,0	0,0	39,9	3,9	2,8	0,1	2,5	10,3	12065000
4,4	3,3	34,8	0,0	0,0	36,6	3,0	5,6	0,1	5,3	11,4	12066000
3,4	3,1	37,9	0,0	0,0	47,6	3,8	1,7	0,1	1,5	9,0	12067000
3,2	2,9	55,3	0,0	0,1	34,1	3,4	0,6	0,1	0,6	6,5	12068000
3,9	3,4	46,5	0,0	0,0	40,3	2,7	1,8	0,1	0,4	8,6	12069000
3,2	2,9	68,1	0,0	0,0	22,9	1,9	0,4	0,1	0,2	6,7	12070000
3,9	3,2	35,1	0,0	0,0	44,6	2,8	1,1	0,1	0,9	9,6	12071000
3,4	2,9	46,1	0,0	0,3	41,4	1,8	1,2	0,1	1,0	9,5	12072000
2,6	2,2	62,7	0,0	0,0	24,4	5,1	1,4	0,0	1,4	6,3	12073000
3,6	3,1	49,3	0,0	0,2	35,5	3,4	1,7	0,1	1,3	9,1	12000000

3 Ausgewählte Nutzungsarten der Bodenfläche in den Kreisen Brandenburgs am 31.12.2004 und am 31.12.2008 nach Art der tatsächlichen Nutzung

Schlüsselnummer	Verwaltungsbezirk	Jahr ¹	Bodenfläche insgesamt (999)	Davon						
				Gebäude- und Freifläche			Betriebsfläche		Erholungsfläche	
				zu-sammen (100/200)	darunter		zu-sammen (300)	darunter Abbau-land (310)	zu-sammen (400)	darunter Grün-anlage (420)
					Wohnen (130)	Gewerbe, Industrie (170)				
Hektar										
12051000	Brandenburg an der Havel	2004	22 877	2 901	886	869	249	41	358	295
		2008	22 881	3 039	932	815	209	36	436	393
		Prozent	0,0	4,8	5,2	-6,2	-16,1	-11,1	21,7	33,0
12052000	Cottbus.....	2004	16 428	2 664	1 120	531	2 193	2 106	751	688
		2008	16 428	2 705	1 181	547	1 791	1 716	799	724
		Prozent	0,0	1,5	5,5	3,2	-18,3	-18,5	6,3	5,3
12053000	Frankfurt (Oder).....	2004	14 762	1 693	648	206	189	37	506	432
		2008	14 778	1 583	687	338	145	34	698	595
		Prozent	0,1	-6,5	6,0	64,5	-23,3	-7,6	37,9	37,8
12054000	Potsdam.....	2004	18 727	3 227	1 254	930	92	43	737	683
		2008	18 737	3 331	1 378	627	103	43	786	742
		Prozent	0,1	3,2	9,9	-32,7	12,1	-1,1	6,7	8,6
12060000	Barnim.....	2004	149 431	8 145	3 663	1 763	514	252	497	420
		2008	149 285	8 513	4 136	1 720	590	261	573	473
		Prozent	-0,1	4,5	12,9	-2,5	14,7	3,7	15,3	12,5
12061000	Dahme-Spreewald	2004	226 104	9 297	4 516	1 869	2 106	1 809	780	655
		2008	226 144	9 626	5 019	1 816	2 104	1 792	850	685
		Prozent	0,0	3,5	11,1	-2,8	-0,1	-0,9	8,9	4,6
12062000	Elbe-Elster.....	2004	188 933	6 579	2 155	2 129	4 552	4 230	638	289
		2008	188 941	6 633	2 492	1 800	4 444	4 093	1 019	692
		Prozent	0,0	0,8	15,6	-15,4	-2,4	-3,2	59,7	139,1
12063000	Havelland.....	2004	171 695	8 594	3 238	1 169	508	140	787	318
		2008	171 733	8 989	3 594	1 138	555	169	930	423
		Prozent	0,0	4,6	11,0	-2,7	9,4	20,7	18,2	32,8
12064000	Märkisch-Oderland.....	2004	212 812	11 188	4 631	2 006	1 131	763	709	570
		2008	212 821	11 990	5 876	1 913	1 136	724	2 047	1 634
		Prozent	0,0	7,2	26,9	-4,6	0,4	-5,1	188,7	186,6
12065000	Oberhavel.....	2004	179 564	10 127	5 092	1 961	860	569	667	589
		2008	179 742	10 492	5 437	1 755	830	483	779	634
		Prozent	0,1	3,6	6,8	-10,5	-3,4	-15,2	16,9	7,6
12066000	Oberspreewald-Lausitz	2004	121 662	6 590	2 048	3 132	11 866	11 450	912	453
		2008	121 667	6 525	2 384	2 566	11 316	10 525	1 047	550
		Prozent	0,0	-1,0	16,4	-18,1	-4,6	-8,1	14,8	21,6
12067000	Oder-Spree	2004	224 265	10 642	3 838	2 720	656	399	300	197
		2008	224 303	11 205	4 450	2 720	635	351	821	639
		Prozent	0,0	5,3	16,0	0,0	-3,2	-11,9	173,9	2,3fach
12068000	Ostprignitz-Ruppin.....	2004	250 919	6 868	2 926	424	575	229	602	407
		2008	250 942	7 021	2 941	489	555	222	654	437
		Prozent	0,0	2,2	0,5	15,1	-3,5	-3,3	8,6	7,4
12069000	Potsdam-Mittelmark.....	2004	257 503	9 923	4 095	1 945	720	419	785	608
		2008	257 514	10 413	4 656	1 876	727	416	925	686
		Prozent	0,0	4,9	13,7	-3,5	0,9	-0,9	17,7	12,9
12070000	Prignitz.....	2004	212 328	6 160	1 655	1 092	465	171	427	242
		2008	212 336	6 282	1 776	1 052	497	177	606	426
		Prozent	0,0	2,0	7,3	-3,7	6,9	3,4	41,9	75,8

Davon											Siedlungs- und Verkehrs- fläche ²	Schlüssel- nummer
Verkehrsfläche		Landwirtschaftsfläche			Wald- fläche (700)	Wasser- fläche (800)	Flächen anderer Nutzung					
zu- sammen (500)	darunter	zu- sammen (600)	darunter				zu- sammen (900)	darunter				
	Straße, Weg, Platz (510-530)		Moor (650)	Heide (660)				Friedhof (940)	Unland (950)			
Hektar												
1 015	850	7 041	-	-	6 623	4 115	575	29	415	4 512	12051000	
1 379	866	6 832	-	-	6 451	4 115	421	26	358	5 053		
35,8	1,9	-3,0	-	-	-2,6	0,0	-26,7	-8,7	-13,7	12,0		
1 248	970	5 036	-	-	3 357	270	909	53	581	4 804	12052000	
1 259	984	4 961	-	-	3 389	264	1 261	54	957	4 892		
0,9	1,3	-1,5	-	-	0,9	-2,3	38,8	0,6	64,7	1,8		
1 041	769	6 521	-	-	3 921	598	294	31	74	3 423	12053000	
1 073	812	6 543	-	-	3 941	597	198	31	56	3 496		
3,1	5,7	0,3	-	-	0,5	-0,1	-32,5	0,1	-24,1	2,2		
1 321	1 092	6 014	-	-	4 621	2 072	642	61	93	5 395	12054000	
1 349	1 119	5 774	-	-	4 645	2 100	649	56	106	5 582		
2,1	2,5	-4,0	-	-	0,5	1,3	1,0	-7,5	14,8	3,5		
5 367	4 629	53 907	2	23	69 483	7 697	3 821	200	3 490	14 472	12060000	
5 815	4 646	53 487	6	8	69 253	7 631	3 422	197	3 107	15 427		
8,4	0,4	-0,8	187,3	-64,5	-0,3	-0,9	-10,5	-1,8	-11,0	6,6		
8 138	7 293	90 086	21	15	101 752	9 241	4 703	127	4 330	18 639	12061000	
8 218	7 327	89 557	30	14	102 167	9 032	4 589	126	4 094	19 132		
1,0	0,5	-0,6	43,1	-2,2	0,4	-2,3	-2,4	-0,4	-5,5	2,6		
6 214	5 324	97 354	0	3	67 324	3 109	3 164	108	2 323	13 861	12062000	
6 480	5 379	96 949	0	10	67 230	3 104	3 082	107	2 170	14 590		
4,3	1,0	-0,4	14,3	2,1fach	-0,1	-0,2	-2,6	-0,4	-6,6	5,3		
6 531	5 571	102 197	0	2 425	43 791	5 436	3 851	115	1 723	16 394	12063000	
6 705	5 729	103 008	0	3 689	43 842	5 439	2 264	112	1 762	17 122		
2,7	2,8	0,8	-10,7	52,1	0,1	0,0	-41,2	-2,5	2,3	4,4		
7 583	6 338	134 804	11	1	47 991	5 585	3 821	168	2 184	20 016	12064000	
7 751	6 369	132 433	14	6	48 802	5 743	2 920	160	1 938	22 360		
2,2	0,5	-1,8	27,3	7,0fach	1,7	2,8	-23,6	-4,4	-11,3	11,7		
6 366	5 555	77 557	3	2	71 077	7 076	5 835	120	5 401	17 569	12065000	
6 696	5 882	77 304	24	57	71 645	7 017	4 979	119	4 500	18 433		
5,2	5,9	-0,3	647,2	28,7fach	0,8	-0,8	-14,7	-0,7	-16,7	4,9		
5 324	3 945	42 832	3	10	44 013	3 690	6 436	120	6 132	13 362	12066000	
5 355	3 986	42 397	3	7	44 552	3 680	6 796	120	6 455	13 838		
0,6	1,0	-1,0	0,0	-27,8	1,2	-0,2	5,6	-0,5	5,3	3,6		
7 539	6 823	85 913	6	45	106 572	8 630	4 013	144	3 700	18 882	12067000	
7 700	6 903	84 935	6	47	106 668	8 598	3 742	129	3 452	20 139		
2,1	1,2	-1,1	-0,2	3,1	0,1	-0,4	-6,8	-10,6	-6,7	6,6		
8 023	7 116	139 159	69	279	85 075	8 487	2 130	150	1 379	15 990	12068000	
8 141	7 251	138 888	2	349	85 585	8 476	1 622	148	1 381	16 297		
1,5	1,9	-0,2	-97,7	25,2	0,6	-0,1	-23,8	-1,2	0,2	1,9		
9 900	8 690	120 764	2	3	103 769	6 872	4 769	310	954	21 220	12069000	
10 078	8 876	119 834	2	3	103 832	6 963	4 742	311	1 008	22 038		
1,8	2,1	-0,8	0,0	0,8	0,1	1,3	-0,6	0,1	5,6	3,9		
6 660	5 956	144 210	3	2	48 202	3 906	2 298	151	431	13 692	12070000	
6 853	6 122	144 694	3	3	48 528	4 019	857	127	457	14 188		
2,9	2,8	0,3	26,6	116,0	0,7	2,9	-62,7	-15,5	5,8	3,6		

3 Ausgewählte Nutzungsarten der Bodenfläche in den Kreisen Brandenburgs am 31.12.2004 und am 31.12.2008 nach Art der tatsächlichen Nutzung

Schlüsselnummer	Verwaltungsbezirk	Jahr ¹	Bodenfläche insgesamt (999)	Davon						
				Gebäude- und Freifläche			Betriebsfläche		Erholungsfläche	
				zu-sammen (100/200)	darunter		zu-sammen (300)	darunter Abbau-land (310)	zu-sammen (400)	darunter Grün-anlage (420)
					Wohnen (130)	Gewerbe, Industrie (170)				
Hektar										
12071000	Spree-Neiße.....	2004	164 789	7 266	2 902	1 649	11 373	10 639	643	256
		2008	164 801	7 725	3 183	1 937	12 458	11 609	698	403
		Prozent	0,0	6,3	9,7	17,5	9,5	9,1	8,6	57,7
12072000	Teltow-Fläming.....	2004	209 205	9 614	2 222	1 311	851	250	723	280
		2008	209 226	9 760	3 126	1 376	1 013	269	2 020	689
		Prozent	0,0	1,5	40,7	5,0	19,1	7,8	179,3	145,9
12073000	Uckermark.....	2004	305 804	9 219	2 298	2 711	697	506	942	520
		2008	305 822	9 461	2 948	2 380	674	404	1 520	1 190
		Prozent	0,0	2,6	28,3	-12,2	-3,3	-20,2	61,3	129,0
12000000	Land Brandenburg	2004	2 947 808	130 697	49 187	28 416	39 596	34 051	11 764	7 901
		2008	2 948 101	135 293	56 196	26 864	39 782	33 322	17 207	12 014
		Prozent	0,0	3,5	14,2	-5,5	0,5	-2,1	46,3	52,1

¹ Stichtag 31.12. des jeweiligen Jahres

² 100/200, 300 (ohne 310), 400, 500, 940

Davon										Siedlungs- und Verkehrs- fläche ²	Schlüssel- nummer
Verkehrsfläche		Landwirtschaftsfläche			Wald- fläche (700)	Wasser- fläche (800)	Flächen anderer Nutzung				
zu- sammen (500)	darunter	zu- sammen (600)	darunter				zu- sammen (900)	darunter			
	Straße, Weg, Platz (510-530)		Moor (650)	Heide (660)				Friedhof (940)	Unland (950)		
Hektar											
6 195	5 128	58 679	0	2	73 849	4 622	2 163	127	1 222	14 965	12071000
6 390	5 246	57 774	0	2	73 431	4 558	1 768	131	1 472	15 793	
3,1	2,3	-1,5	72,7	-6,5	-0,6	-1,4	-18,2	3,0	20,5	5,5	
6 994	5 957	96 983	-	552	86 303	3 763	3 974	127	1 748	18 059	12072000
7 197	6 124	96 413	10	711	86 633	3 713	2 479	128	2 000	19 849	
2,9	2,8	-0,6	x	28,9	0,4	-1,3	-37,6	1,3	14,4	9,9	
7 807	6 802	192 658	2	302	68 126	15 504	10 851	149	6 371	18 308	12073000
7 805	6 620	191 749	17	118	74 652	15 539	4 422	140	4 134	19 196	
0,0	-2,7	-0,5	10,2fach	-60,8	9,6	0,2	-59,3	-6,1	-35,1	4,9	
103 267	88 808	1 461 714	123	3 663	1 035 851	100 670	64 249	2 290	42 550	253 564	12000000
106 244	90 242	1 453 532	118	5 025	1 045 244	100 587	50 212	2 224	39 408	267 428	
2,9	1,6	-0,6	-3,6	37,2	0,9	-0,1	-21,8	-2,9	-7,4	5,5	

**4 Nutzungsarten der Bodenfläche in den Kreisen Brandenburgs am 31.12.2008
nach Art der tatsächlichen Nutzung**

AdV- Nutzungsarten- schlüssel	Schlüssel- nummer	Regionale Gliederung — Nutzungsart	Fläche	Anteil an der regionalen Gliederungseinheit
			Hektar	Prozent
12051000 Brandenburg an der Havel				
100/200		Gebäude- und Freifläche	3 039	13,3
	110	Gebäude- und Freifläche Öffentliche Zwecke	271	1,2
	130	Gebäude- und Freifläche Wohnen	932	4,1
	140	Gebäude- und Freifläche Handel und Dienstleistungen	132	0,6
	170	Gebäude- und Freifläche Gewerbe und Industrie	815	3,6
	210	Gebäude- und Freifläche Mischnutzung mit Wohnen	50	0,2
	230	Gebäude- und Freifläche zu Verkehrsanlagen	62	0,3
	250	Gebäude- und Freifläche zu Versorgungsanlagen	34	0,1
	260	Gebäude- und Freifläche zu Entsorgungsanlagen	18	0,1
	270	Gebäude- und Freifläche Land- und Forstwirtschaft	91	0,4
	280	Gebäude- und Freifläche Erholung	268	1,2
	290	Gebäude- und Freifläche ungenutzt	367	1,6
	1/2	Gebäude- und Freifläche, nicht weiter untergliedert	-	-
300		Betriebsfläche	209	0,9
	310	Betriebsfläche Abbauand	36	0,2
	320	Betriebsfläche Halde	26	0,1
	330	Betriebsfläche Lagerplatz	20	0,1
	340	Betriebsfläche Versorgungsanlage	1	0,0
	350	Betriebsfläche Entsorgungsanlage	84	0,4
	360	Betriebsfläche ungenutzt	42	0,2
	3	Betriebsfläche, nicht weiter untergliedert	-	-
400		Erholungsfläche	436	1,9
	410	Sportfläche	43	0,2
	420	Grünanlage	393	1,7
	430	Campingplatz	0	0,0
	4	Erholungsfläche, nicht weiter untergliedert	-	-
500		Verkehrsfläche	1 379	6,0
	510, 520, 530	Straße, Weg, Platz	866	3,8
	540	Bahngelände	135	0,6
	550	Flugplatz	363	1,6
	560	Schiffsverkehr	9	0,0
	580	Verkehrsfläche ungenutzt	1	0,0
	590	Verkehrsbegleitfläche	5	0,0
	5	Verkehrsfläche, nicht weiter untergliedert	-	-
600		Landwirtschaftsfläche	6 832	29,9
	610	Ackerland	3 603	15,7
	620	Grünland	2 284	10,0
	630	Gartenland	205	0,9
	640	Weingarten	-	-
	650	Moor	-	-
	660	Heide	-	-
	670	Obstanbaufläche	2	0,0
	680	Landwirtschaftliche Betriebsfläche	0	0,0
	690	Brachland	737	3,2
	6	Landwirtschaftsfläche, nicht weiter untergliedert	-	-

**4 Nutzungsarten der Bodenfläche in den Kreisen Brandenburgs am 31.12.2008
nach Art der tatsächlichen Nutzung**

AdV- Nutzungsarten- schlüssel	Schlüssel- nummer	Regionale Gliederung — Nutzungsart	Fläche	Anteil an der regionalen Gliederungseinheit
			Hektar	Prozent
700		Waldfläche	6 451	28,2
	710	Laubwald	262	1,1
	720	Nadelwald	5 448	23,8
	730	Mischwald	616	2,7
	740	Gehölz	124	0,5
	760	Forstwirtschaftliche Betriebsfläche	-	-
	7	Waldfläche, nicht weiter untergliedert	-	-
800		Wasserfläche	4 115	18,0
	810	Fluss	546	2,4
	820	Kanal	63	0,3
	830	Hafen	7	0,0
	840	Bach	1	0,0
	850	Graben	107	0,5
	860	See	3 005	13,1
	870	Küstengewässer	-	-
	880	Teich, Weiher	150	0,7
	890	Sumpf	235	1,0
	8	Wasserfläche, nicht weiter untergliedert	-	-
900		Flächen anderer Nutzung	421	1,8
	910	Übungsgelände	8	0,0
	920	Schutzfläche	26	0,1
	930	Historische Anlage	3	0,0
	940	Friedhof	26	0,1
	950	Unland	358	1,6
	9	Flächen anderer Nutzung, nicht weiter untergliedert	-	-
999		Bodenfläche insgesamt	22 881	100,0

**4 Nutzungsarten der Bodenfläche in den Kreisen Brandenburgs am 31.12.2008
nach Art der tatsächlichen Nutzung**

AdV- Nutzungsarten- schlüssel	Schlüssel- nummer	Regionale Gliederung — Nutzungsart	Fläche	Anteil an der regionalen Gliederungseinheit
			Hektar	Prozent
12052000 Cottbus				
100/200		Gebäude- und Freifläche	2 705	16,5
	110	Gebäude- und Freifläche Öffentliche Zwecke	287	1,7
	130	Gebäude- und Freifläche Wohnen	1 181	7,2
	140	Gebäude- und Freifläche Handel und Dienstleistungen	173	1,1
	170	Gebäude- und Freifläche Gewerbe und Industrie	547	3,3
	210	Gebäude- und Freifläche Mischnutzung mit Wohnen	44	0,3
	230	Gebäude- und Freifläche zu Verkehrsanlagen	62	0,4
	250	Gebäude- und Freifläche zu Versorgungsanlagen	54	0,3
	260	Gebäude- und Freifläche zu Entsorgungsanlagen	56	0,3
	270	Gebäude- und Freifläche Land- und Forstwirtschaft	89	0,5
	280	Gebäude- und Freifläche Erholung	48	0,3
	290	Gebäude- und Freifläche ungenutzt	164	1,0
	1/2	Gebäude- und Freifläche, nicht weiter untergliedert	-	-
300		Betriebsfläche	1 791	10,9
	310	Betriebsfläche Abbauand	1 716	10,4
	320	Betriebsfläche Halde	2	0,0
	330	Betriebsfläche Lagerplatz	5	0,0
	340	Betriebsfläche Versorgungsanlage	41	0,3
	350	Betriebsfläche Entsorgungsanlage	17	0,1
	360	Betriebsfläche ungenutzt	10	0,1
	3	Betriebsfläche, nicht weiter untergliedert	-	-
400		Erholungsfläche	799	4,9
	410	Sportfläche	75	0,5
	420	Grünanlage	724	4,4
	430	Campingplatz	-	-
	4	Erholungsfläche, nicht weiter untergliedert	0	0,0
500		Verkehrsfläche	1 259	7,7
	510, 520, 530	Straße, Weg, Platz	984	6,0
	540	Bahngelände	215	1,3
	550	Flugplatz	29	0,2
	560	Schiffsverkehr	-	-
	580	Verkehrsfläche ungenutzt	4	0,0
	590	Verkehrsbegleitfläche	28	0,2
	5	Verkehrsfläche, nicht weiter untergliedert	-	-
600		Landwirtschaftsfläche	4 961	30,2
	610	Ackerland	2 861	17,4
	620	Grünland	1 599	9,7
	630	Gartenland	253	1,5
	640	Weingarten	-	-
	650	Moor	-	-
	660	Heide	-	-
	670	Obstanbaufläche	30	0,2
	680	Landwirtschaftliche Betriebsfläche	4	0,0
	690	Brachland	214	1,3
	6	Landwirtschaftsfläche, nicht weiter untergliedert	-	-

**4 Nutzungsarten der Bodenfläche in den Kreisen Brandenburgs am 31.12.2008
nach Art der tatsächlichen Nutzung**

AdV- Nutzungsarten- schlüssel	Schlüssel- nummer	Regionale Gliederung — Nutzungsart	Fläche	Anteil an der regionalen Gliederungseinheit
			Hektar	Prozent
700		Waldfläche	3 389	20,6
	710	Laubwald	497	3,0
	720	Nadelwald	2 395	14,6
	730	Mischwald	381	2,3
	740	Gehölz	63	0,4
	760	Forstwirtschaftliche Betriebsfläche	0	0,0
	7	Waldfläche, nicht weiter untergliedert	52	0,3
800		Wasserfläche	264	1,6
	810	Fluss	82	0,5
	820	Kanal	26	0,2
	830	Hafen	-	-
	840	Bach	-	-
	850	Graben	115	0,7
	860	See	20	0,1
	870	Küstengewässer	-	-
	880	Teich, Weiher	15	0,1
	890	Sumpf	1	0,0
	8	Wasserfläche, nicht weiter untergliedert	4	0,0
900		Flächen anderer Nutzung	1 261	7,7
	910	Übungsgelände	155	0,9
	920	Schutzfläche	63	0,4
	930	Historische Anlage	0	0,0
	940	Friedhof	54	0,3
	950	Unland	957	5,8
	9	Flächen anderer Nutzung, nicht weiter untergliedert	32	0,2
999		Bodenfläche insgesamt	16 428	100,0

**4 Nutzungsarten der Bodenfläche in den Kreisen Brandenburgs am 31.12.2008
nach Art der tatsächlichen Nutzung**

AdV- Nutzungsarten- schlüssel	Schlüssel- nummer	Regionale Gliederung — Nutzungsart	Fläche	Anteil an der regionalen Gliederungseinheit
			Hektar	Prozent
12053000 Frankfurt (Oder)				
100/200		Gebäude- und Freifläche	1 583	10,7
	110	Gebäude- und Freifläche Öffentliche Zwecke	169	1,1
	130	Gebäude- und Freifläche Wohnen	687	4,6
	140	Gebäude- und Freifläche Handel und Dienstleistungen	152	1,0
	170	Gebäude- und Freifläche Gewerbe und Industrie	338	2,3
	210	Gebäude- und Freifläche Mischnutzung mit Wohnen	39	0,3
	230	Gebäude- und Freifläche zu Verkehrsanlagen	43	0,3
	250	Gebäude- und Freifläche zu Versorgungsanlagen	24	0,2
	260	Gebäude- und Freifläche zu Entsorgungsanlagen	15	0,1
	270	Gebäude- und Freifläche Land- und Forstwirtschaft	62	0,4
	280	Gebäude- und Freifläche Erholung	54	0,4
	290	Gebäude- und Freifläche ungenutzt	-	-
	1/2	Gebäude- und Freifläche, nicht weiter untergliedert	-	-
300		Betriebsfläche	145	1,0
	310	Betriebsfläche Abbauand	34	0,2
	320	Betriebsfläche Halde	7	0,0
	330	Betriebsfläche Lagerplatz	33	0,2
	340	Betriebsfläche Versorgungsanlage	9	0,1
	350	Betriebsfläche Entsorgungsanlage	26	0,2
	360	Betriebsfläche ungenutzt	37	0,3
	3	Betriebsfläche, nicht weiter untergliedert	-	-
400		Erholungsfläche	698	4,7
	410	Sportfläche	51	0,3
	420	Grünanlage	595	4,0
	430	Campingplatz	52	0,4
	4	Erholungsfläche, nicht weiter untergliedert	-	-
500		Verkehrsfläche	1 073	7,3
	510, 520, 530	Straße, Weg, Platz	812	5,5
	540	Bahngelände	236	1,6
	550	Flugplatz	0	0,0
	560	Schiffsverkehr	0	0,0
	580	Verkehrsfläche ungenutzt	-	-
	590	Verkehrsbegleitfläche	24	0,2
	5	Verkehrsfläche, nicht weiter untergliedert	-	-
600		Landwirtschaftsfläche	6 543	44,3
	610	Ackerland	4 700	31,8
	620	Grünland	464	3,1
	630	Gartenland	97	0,7
	640	Weingarten	0	0,0
	650	Moor	-	-
	660	Heide	-	-
	670	Obstanbaufläche	680	4,6
	680	Landwirtschaftliche Betriebsfläche	6	0,0
	690	Brachland	596	4,0
	6	Landwirtschaftsfläche, nicht weiter untergliedert	-	-

**4 Nutzungsarten der Bodenfläche in den Kreisen Brandenburgs am 31.12.2008
nach Art der tatsächlichen Nutzung**

AdV- Nutzungsarten- schlüssel	Schlüssel- nummer	Regionale Gliederung — Nutzungsart	Fläche	Anteil an der regionalen Gliederungseinheit
			Hektar	Prozent
700		Waldfläche	3 941	26,7
	710	Laubwald	587	4,0
	720	Nadelwald	1 866	12,6
	730	Mischwald	1 190	8,1
	740	Gehölz	294	2,0
	760	Forstwirtschaftliche Betriebsfläche	5	0,0
	7	Waldfläche, nicht weiter untergliedert	-	-
800		Wasserfläche	597	4,0
	810	Fluss	204	1,4
	820	Kanal	-	-
	830	Hafen	6	0,0
	840	Bach	0	0,0
	850	Graben	30	0,2
	860	See	281	1,9
	870	Küstengewässer	-	-
	880	Teich, Weiher	56	0,4
	890	Sumpf	20	0,1
	8	Wasserfläche, nicht weiter untergliedert	-	-
900		Flächen anderer Nutzung	198	1,3
	910	Übungsgelände	1	0,0
	920	Schutzfläche	107	0,7
	930	Historische Anlage	3	0,0
	940	Friedhof	31	0,2
	950	Unland	56	0,4
	9	Flächen anderer Nutzung, nicht weiter untergliedert	-	-
999		Bodenfläche insgesamt	14 778	100,0

**4 Nutzungsarten der Bodenfläche in den Kreisen Brandenburgs am 31.12.2008
nach Art der tatsächlichen Nutzung**

AdV- Nutzungsarten- schlüssel	Schlüssel- nummer	Regionale Gliederung — Nutzungsart	Fläche	Anteil an der regionalen Gliederungseinheit
			Hektar	Prozent
12054000 Potsdam				
100/200		Gebäude- und Freifläche	3 331	17,8
	110	Gebäude- und Freifläche Öffentliche Zwecke	417	2,2
	130	Gebäude- und Freifläche Wohnen	1 378	7,4
	140	Gebäude- und Freifläche Handel und Dienstleistungen	192	1,0
	170	Gebäude- und Freifläche Gewerbe und Industrie	627	3,3
	210	Gebäude- und Freifläche Mischnutzung mit Wohnen	111	0,6
	230	Gebäude- und Freifläche zu Verkehrsanlagen	29	0,2
	250	Gebäude- und Freifläche zu Versorgungsanlagen	24	0,1
	260	Gebäude- und Freifläche zu Entsorgungsanlagen	2	0,0
	270	Gebäude- und Freifläche Land- und Forstwirtschaft	69	0,4
	280	Gebäude- und Freifläche Erholung	111	0,6
	290	Gebäude- und Freifläche ungenutzt	371	2,0
	1/2	Gebäude- und Freifläche, nicht weiter untergliedert	-	-
300		Betriebsfläche	103	0,6
	310	Betriebsfläche Abbauand	43	0,2
	320	Betriebsfläche Halde	2	0,0
	330	Betriebsfläche Lagerplatz	12	0,1
	340	Betriebsfläche Versorgungsanlage	5	0,0
	350	Betriebsfläche Entsorgungsanlage	37	0,2
	360	Betriebsfläche ungenutzt	5	0,0
	3	Betriebsfläche, nicht weiter untergliedert	-	-
400		Erholungsfläche	786	4,2
	410	Sportfläche	39	0,2
	420	Grünanlage	742	4,0
	430	Campingplatz	4	0,0
	4	Erholungsfläche, nicht weiter untergliedert	-	-
500		Verkehrsfläche	1 349	7,2
	510, 520, 530	Straße, Weg, Platz	1 119	6,0
	540	Bahngelände	213	1,1
	550	Flugplatz	0	0,0
	560	Schiffsverkehr	3	0,0
	580	Verkehrsfläche ungenutzt	0	0,0
	590	Verkehrsbegleitfläche	14	0,1
	5	Verkehrsfläche, nicht weiter untergliedert	-	-
600		Landwirtschaftsfläche	5 774	30,8
	610	Ackerland	1 720	9,2
	620	Grünland	1 961	10,5
	630	Gartenland	206	1,1
	640	Weingarten	0	0,0
	650	Moor	-	-
	660	Heide	-	-
	670	Obstanbaufläche	1 569	8,4
	680	Landwirtschaftliche Betriebsfläche	-	-
	690	Brachland	318	1,7
	6	Landwirtschaftsfläche, nicht weiter untergliedert	-	-

**4 Nutzungsarten der Bodenfläche in den Kreisen Brandenburgs am 31.12.2008
nach Art der tatsächlichen Nutzung**

AdV- Nutzungsarten- schlüssel	Schlüssel- nummer	Regionale Gliederung — Nutzungsart	Fläche	Anteil an der regionalen Gliederungseinheit
			Hektar	Prozent
700		Waldfläche	4 645	24,8
	710	Laubwald	812	4,3
	720	Nadelwald	2 698	14,4
	730	Mischwald	1 080	5,8
	740	Gehölz	53	0,3
	760	Forstwirtschaftliche Betriebsfläche	1	0,0
	7	Waldfläche, nicht weiter untergliedert	-	-
800		Wasserfläche	2 100	11,2
	810	Fluss	858	4,6
	820	Kanal	46	0,2
	830	Hafen	0	0,0
	840	Bach	-	-
	850	Graben	284	1,5
	860	See	865	4,6
	870	Küstengewässer	-	-
	880	Teich, Weiher	21	0,1
	890	Sumpf	25	0,1
	8	Wasserfläche, nicht weiter untergliedert	-	-
900		Flächen anderer Nutzung	649	3,5
	910	Übungsgelände	468	2,5
	920	Schutzfläche	18	0,1
	930	Historische Anlage	0	0,0
	940	Friedhof	56	0,3
	950	Unland	106	0,6
	9	Flächen anderer Nutzung, nicht weiter untergliedert	-	-
999		Bodenfläche insgesamt	18 737	100,0

**4 Nutzungsarten der Bodenfläche in den Kreisen Brandenburgs am 31.12.2008
nach Art der tatsächlichen Nutzung**

AdV- Nutzungsarten- schlüssel	Schlüssel- nummer	Regionale Gliederung — Nutzungsart	Fläche	Anteil an der regionalen Gliederungseinheit
			Hektar	Prozent
12060000 Barnim				
100/200		Gebäude- und Freifläche	8 513	5,7
	110	Gebäude- und Freifläche Öffentliche Zwecke	287	0,2
	130	Gebäude- und Freifläche Wohnen	4 136	2,8
	140	Gebäude- und Freifläche Handel und Dienstleistungen	232	0,2
	170	Gebäude- und Freifläche Gewerbe und Industrie	1 720	1,2
	210	Gebäude- und Freifläche Mischnutzung mit Wohnen	142	0,1
	230	Gebäude- und Freifläche zu Verkehrsanlagen	45	0,0
	250	Gebäude- und Freifläche zu Versorgungsanlagen	74	0,0
	260	Gebäude- und Freifläche zu Entsorgungsanlagen	63	0,0
	270	Gebäude- und Freifläche Land- und Forstwirtschaft	910	0,6
	280	Gebäude- und Freifläche Erholung	359	0,2
	290	Gebäude- und Freifläche ungenutzt	545	0,4
	1/2	Gebäude- und Freifläche, nicht weiter untergliedert	-	-
300		Betriebsfläche	590	0,4
	310	Betriebsfläche Abbauand	261	0,2
	320	Betriebsfläche Halde	22	0,0
	330	Betriebsfläche Lagerplatz	52	0,0
	340	Betriebsfläche Versorgungsanlage	41	0,0
	350	Betriebsfläche Entsorgungsanlage	152	0,1
	360	Betriebsfläche ungenutzt	64	0,0
	3	Betriebsfläche, nicht weiter untergliedert	-	-
400		Erholungsfläche	573	0,4
	410	Sportfläche	82	0,1
	420	Grünanlage	473	0,3
	430	Campingplatz	14	0,0
	4	Erholungsfläche, nicht weiter untergliedert	-	-
500		Verkehrsfläche	5 815	3,9
	510, 520, 530	Straße, Weg, Platz	4 646	3,1
	540	Bahngelände	463	0,3
	550	Flugplatz	607	0,4
	560	Schiffsverkehr	4	0,0
	580	Verkehrsfläche ungenutzt	4	0,0
	590	Verkehrsbegleitfläche	91	0,1
	5	Verkehrsfläche, nicht weiter untergliedert	-	-
600		Landwirtschaftsfläche	53 487	35,8
	610	Ackerland	41 527	27,8
	620	Grünland	8 453	5,7
	630	Gartenland	1 616	1,1
	640	Weingarten	4	0,0
	650	Moor	6	0,0
	660	Heide	8	0,0
	670	Obstanbaufläche	679	0,5
	680	Landwirtschaftliche Betriebsfläche	32	0,0
	690	Brachland	1 162	0,8
	6	Landwirtschaftsfläche, nicht weiter untergliedert	-	-

**4 Nutzungsarten der Bodenfläche in den Kreisen Brandenburgs am 31.12.2008
nach Art der tatsächlichen Nutzung**

AdV- Nutzungsarten- schlüssel	Schlüssel- nummer	Regionale Gliederung — Nutzungsart	Fläche	Anteil an der regionalen Gliederungseinheit
			Hektar	Prozent
700		Waldfläche	69 253	46,4
	710	Laubwald	1 362	0,9
	720	Nadelwald	23 281	15,6
	730	Mischwald	39 822	26,6
	740	Gehölz	4 530	3,0
	760	Forstwirtschaftliche Betriebsfläche	250	0,2
	7	Waldfläche, nicht weiter untergliedert	-	-
800		Wasserfläche	7 631	5,1
	810	Fluss	196	0,1
	820	Kanal	521	0,3
	830	Hafen	1	0,0
	840	Bach	28	0,0
	850	Graben	585	0,4
	860	See	5 498	3,7
	870	Küstengewässer	-	-
	880	Teich, Weiher	560	0,4
	890	Sumpf	242	0,2
	8	Wasserfläche, nicht weiter untergliedert	-	-
900		Flächen anderer Nutzung	3 422	2,3
	910	Übungsgelände	13	0,0
	920	Schutzfläche	104	0,1
	930	Historische Anlage	0	0,0
	940	Friedhof	197	0,1
	950	Unland	3 107	2,1
	9	Flächen anderer Nutzung, nicht weiter untergliedert	-	-
999		Bodenfläche insgesamt	149 285	100,0

**4 Nutzungsarten der Bodenfläche in den Kreisen Brandenburgs am 31.12.2008
nach Art der tatsächlichen Nutzung**

AdV- Nutzungsarten- schlüssel	Schlüssel- nummer	Regionale Gliederung — Nutzungsart	Fläche	Anteil an der regionalen Gliederungseinheit
			Hektar	Prozent
12061000 Dahme-Spreewald				
100/200		Gebäude- und Freifläche	9 626	4,3
	110	Gebäude- und Freifläche Öffentliche Zwecke	227	0,1
	130	Gebäude- und Freifläche Wohnen	5 019	2,2
	140	Gebäude- und Freifläche Handel und Dienstleistungen	262	0,1
	170	Gebäude- und Freifläche Gewerbe und Industrie	1 816	0,8
	210	Gebäude- und Freifläche Mischnutzung mit Wohnen	80	0,0
	230	Gebäude- und Freifläche zu Verkehrsanlagen	45	0,0
	250	Gebäude- und Freifläche zu Versorgungsanlagen	62	0,0
	260	Gebäude- und Freifläche zu Entsorgungsanlagen	71	0,0
	270	Gebäude- und Freifläche Land- und Forstwirtschaft	1 118	0,5
	280	Gebäude- und Freifläche Erholung	512	0,2
	290	Gebäude- und Freifläche ungenutzt	413	0,2
	1/2	Gebäude- und Freifläche, nicht weiter untergliedert	-	-
300		Betriebsfläche	2 104	0,9
	310	Betriebsfläche Abbauand	1 792	0,8
	320	Betriebsfläche Halde	76	0,0
	330	Betriebsfläche Lagerplatz	27	0,0
	340	Betriebsfläche Versorgungsanlage	17	0,0
	350	Betriebsfläche Entsorgungsanlage	87	0,0
	360	Betriebsfläche ungenutzt	105	0,0
	3	Betriebsfläche, nicht weiter untergliedert	-	-
400		Erholungsfläche	850	0,4
	410	Sportfläche	122	0,1
	420	Grünanlage	685	0,3
	430	Campingplatz	41	0,0
	4	Erholungsfläche, nicht weiter untergliedert	-	-
500		Verkehrsfläche	8 218	3,6
	510, 520, 530	Straße, Weg, Platz	7 327	3,2
	540	Bahngelände	580	0,3
	550	Flugplatz	250	0,1
	560	Schiffsverkehr	5	0,0
	580	Verkehrsfläche ungenutzt	19	0,0
	590	Verkehrsbegleitfläche	39	0,0
	5	Verkehrsfläche, nicht weiter untergliedert	-	-
600		Landwirtschaftsfläche	89 557	39,6
	610	Ackerland	60 543	26,8
	620	Grünland	24 636	10,9
	630	Gartenland	1 560	0,7
	640	Weingarten	-	-
	650	Moor	30	0,0
	660	Heide	14	0,0
	670	Obstanbaufläche	286	0,1
	680	Landwirtschaftliche Betriebsfläche	8	0,0
	690	Brachland	2 479	1,1
	6	Landwirtschaftsfläche, nicht weiter untergliedert	-	-

**4 Nutzungsarten der Bodenfläche in den Kreisen Brandenburgs am 31.12.2008
nach Art der tatsächlichen Nutzung**

AdV- Nutzungsarten- schlüssel	Schlüssel- nummer	Regionale Gliederung — Nutzungsart	Fläche	Anteil an der regionalen Gliederungseinheit
			Hektar	Prozent
700		Waldfläche	102 167	45,2
	710	Laubwald	4 524	2,0
	720	Nadelwald	94 511	41,8
	730	Mischwald	2 799	1,2
	740	Gehölz	330	0,1
	760	Forstwirtschaftliche Betriebsfläche	3	0,0
	7	Waldfläche, nicht weiter untergliedert	-	-
800		Wasserfläche	9 032	4,0
	810	Fluss	1 726	0,8
	820	Kanal	137	0,1
	830	Hafen	0	0,0
	840	Bach	20	0,0
	850	Graben	954	0,4
	860	See	5 497	2,4
	870	Küstengewässer	-	-
	880	Teich, Weiher	607	0,3
	890	Sumpf	91	0,0
	8	Wasserfläche, nicht weiter untergliedert	-	-
900		Flächen anderer Nutzung	4 589	2,0
	910	Übungsgelände	110	0,0
	920	Schutzfläche	254	0,1
	930	Historische Anlage	5	0,0
	940	Friedhof	126	0,1
	950	Unland	4 094	1,8
	9	Flächen anderer Nutzung, nicht weiter untergliedert	-	-
999		Bodenfläche insgesamt	226 144	100,0

**4 Nutzungsarten der Bodenfläche in den Kreisen Brandenburgs am 31.12.2008
nach Art der tatsächlichen Nutzung**

AdV- Nutzungsarten- schlüssel	Schlüssel- nummer	Regionale Gliederung — Nutzungsart	Fläche	Anteil an der regionalen Gliederungseinheit
			Hektar	Prozent
12062000 Elbe-Elster				
100/200		Gebäude- und Freifläche	6 633	3,5
	110	Gebäude- und Freifläche Öffentliche Zwecke	245	0,1
	130	Gebäude- und Freifläche Wohnen	2 492	1,3
	140	Gebäude- und Freifläche Handel und Dienstleistungen	148	0,1
	170	Gebäude- und Freifläche Gewerbe und Industrie	1 800	1,0
	210	Gebäude- und Freifläche Mischnutzung mit Wohnen	136	0,1
	230	Gebäude- und Freifläche zu Verkehrsanlagen	39	0,0
	250	Gebäude- und Freifläche zu Versorgungsanlagen	51	0,0
	260	Gebäude- und Freifläche zu Entsorgungsanlagen	23	0,0
	270	Gebäude- und Freifläche Land- und Forstwirtschaft	1 239	0,7
	280	Gebäude- und Freifläche Erholung	128	0,1
	290	Gebäude- und Freifläche ungenutzt	332	0,2
	1/2	Gebäude- und Freifläche, nicht weiter untergliedert	-	-
300		Betriebsfläche	4 444	2,4
	310	Betriebsfläche Abbauand	4 093	2,2
	320	Betriebsfläche Halde	51	0,0
	330	Betriebsfläche Lagerplatz	28	0,0
	340	Betriebsfläche Versorgungsanlage	118	0,1
	350	Betriebsfläche Entsorgungsanlage	74	0,0
	360	Betriebsfläche ungenutzt	80	0,0
	3	Betriebsfläche, nicht weiter untergliedert	-	-
400		Erholungsfläche	1 019	0,5
	410	Sportfläche	325	0,2
	420	Grünanlage	692	0,4
	430	Campingplatz	1	0,0
	4	Erholungsfläche, nicht weiter untergliedert	-	-
500		Verkehrsfläche	6 480	3,4
	510, 520, 530	Straße, Weg, Platz	5 379	2,8
	540	Bahngelände	809	0,4
	550	Flugplatz	257	0,1
	560	Schiffsverkehr	1	0,0
	580	Verkehrsfläche ungenutzt	2	0,0
	590	Verkehrsbegleitfläche	33	0,0
	5	Verkehrsfläche, nicht weiter untergliedert	-	-
600		Landwirtschaftsfläche	96 949	51,3
	610	Ackerland	69 683	36,9
	620	Grünland	24 059	12,7
	630	Gartenland	1 778	0,9
	640	Weingarten	-	-
	650	Moor	0	0,0
	660	Heide	10	0,0
	670	Obstanbaufläche	556	0,3
	680	Landwirtschaftliche Betriebsfläche	8	0,0
	690	Brachland	854	0,5
	6	Landwirtschaftsfläche, nicht weiter untergliedert	-	-

**4 Nutzungsarten der Bodenfläche in den Kreisen Brandenburgs am 31.12.2008
nach Art der tatsächlichen Nutzung**

AdV- Nutzungsarten- schlüssel	Schlüssel- nummer	Regionale Gliederung — Nutzungsart	Fläche	Anteil an der regionalen Gliederungseinheit
			Hektar	Prozent
700		Waldfläche	67 230	35,6
	710	Laubwald	554	0,3
	720	Nadelwald	62 869	33,3
	730	Mischwald	3 555	1,9
	740	Gehölz	248	0,1
	760	Forstwirtschaftliche Betriebsfläche	4	0,0
	7	Waldfläche, nicht weiter untergliedert	-	-
800		Wasserfläche	3 104	1,6
	810	Fluss	386	0,2
	820	Kanal	2	0,0
	830	Hafen	5	0,0
	840	Bach	3	0,0
	850	Graben	1 822	1,0
	860	See	460	0,2
	870	Küstengewässer	-	-
	880	Teich, Weiher	421	0,2
	890	Sumpf	5	0,0
	8	Wasserfläche, nicht weiter untergliedert	-	-
900		Flächen anderer Nutzung	3 082	1,6
	910	Übungsgelände	320	0,2
	920	Schutzfläche	468	0,2
	930	Historische Anlage	16	0,0
	940	Friedhof	107	0,1
	950	Unland	2 170	1,1
	9	Flächen anderer Nutzung, nicht weiter untergliedert	-	-
999		Bodenfläche insgesamt	188 941	100,0

**4 Nutzungsarten der Bodenfläche in den Kreisen Brandenburgs am 31.12.2008
nach Art der tatsächlichen Nutzung**

AdV- Nutzungsarten- schlüssel	Schlüssel- nummer	Regionale Gliederung — Nutzungsart	Fläche	Anteil an der regionalen Gliederungseinheit
			Hektar	Prozent
12063000 Havelland				
100/200		Gebäude- und Freifläche	8 989	5,2
	110	Gebäude- und Freifläche Öffentliche Zwecke	235	0,1
	130	Gebäude- und Freifläche Wohnen	3 594	2,1
	140	Gebäude- und Freifläche Handel und Dienstleistungen	194	0,1
	170	Gebäude- und Freifläche Gewerbe und Industrie	1 138	0,7
	210	Gebäude- und Freifläche Mischnutzung mit Wohnen	125	0,1
	230	Gebäude- und Freifläche zu Verkehrsanlagen	37	0,0
	250	Gebäude- und Freifläche zu Versorgungsanlagen	262	0,2
	260	Gebäude- und Freifläche zu Entsorgungsanlagen	55	0,0
	270	Gebäude- und Freifläche Land- und Forstwirtschaft	2 248	1,3
	280	Gebäude- und Freifläche Erholung	253	0,1
	290	Gebäude- und Freifläche ungenutzt	847	0,5
	1/2	Gebäude- und Freifläche, nicht weiter untergliedert	-	-
300		Betriebsfläche	555	0,3
	310	Betriebsfläche Abbauand	169	0,1
	320	Betriebsfläche Halde	31	0,0
	330	Betriebsfläche Lagerplatz	73	0,0
	340	Betriebsfläche Versorgungsanlage	19	0,0
	350	Betriebsfläche Entsorgungsanlage	201	0,1
	360	Betriebsfläche ungenutzt	62	0,0
	3	Betriebsfläche, nicht weiter untergliedert	-	-
400		Erholungsfläche	930	0,5
	410	Sportfläche	471	0,3
	420	Grünanlage	423	0,2
	430	Campingplatz	35	0,0
	4	Erholungsfläche, nicht weiter untergliedert	-	-
500		Verkehrsfläche	6 705	3,9
	510, 520, 530	Straße, Weg, Platz	5 729	3,3
	540	Bahngelände	850	0,5
	550	Flugplatz	73	0,0
	560	Schiffsverkehr	4	0,0
	580	Verkehrsfläche ungenutzt	-	-
	590	Verkehrsbegleitfläche	50	0,0
	5	Verkehrsfläche, nicht weiter untergliedert	-	-
600		Landwirtschaftsfläche	103 008	60,0
	610	Ackerland	60 998	35,5
	620	Grünland	35 248	20,5
	630	Gartenland	1 683	1,0
	640	Weingarten	-	-
	650	Moor	0	0,0
	660	Heide	3 689	2,1
	670	Obstanbaufläche	320	0,2
	680	Landwirtschaftliche Betriebsfläche	10	0,0
	690	Brachland	1 060	0,6
	6	Landwirtschaftsfläche, nicht weiter untergliedert	-	-

**4 Nutzungsarten der Bodenfläche in den Kreisen Brandenburgs am 31.12.2008
nach Art der tatsächlichen Nutzung**

AdV- Nutzungsarten- schlüssel	Schlüssel- nummer	Regionale Gliederung — Nutzungsart	Fläche	Anteil an der regionalen Gliederungseinheit
			Hektar	Prozent
700		Waldfläche	43 842	25,5
	710	Laubwald	3 293	1,9
	720	Nadelwald	30 304	17,6
	730	Mischwald	8 719	5,1
	740	Gehölz	473	0,3
	760	Forstwirtschaftliche Betriebsfläche	62	0,0
	7	Waldfläche, nicht weiter untergliedert	991	0,6
800		Wasserfläche	5 439	3,2
	810	Fluss	916	0,5
	820	Kanal	344	0,2
	830	Hafen	3	0,0
	840	Bach	0	0,0
	850	Graben	1 501	0,9
	860	See	2 103	1,2
	870	Küstengewässer	-	-
	880	Teich, Weiher	317	0,2
	890	Sumpf	248	0,1
	8	Wasserfläche, nicht weiter untergliedert	6	0,0
900		Flächen anderer Nutzung	2 264	1,3
	910	Übungsgelände	82	0,0
	920	Schutzfläche	290	0,2
	930	Historische Anlage	3	0,0
	940	Friedhof	112	0,1
	950	Unland	1 762	1,0
	9	Flächen anderer Nutzung, nicht weiter untergliedert	16	0,0
999		Bodenfläche insgesamt	171 733	100,0

**4 Nutzungsarten der Bodenfläche in den Kreisen Brandenburgs am 31.12.2008
nach Art der tatsächlichen Nutzung**

AdV- Nutzungsarten- schlüssel	Schlüssel- nummer	Regionale Gliederung — Nutzungsart	Fläche	Anteil an der regionalen Gliederungseinheit
			Hektar	Prozent
12064000 Märkisch-Oderland				
100/200		Gebäude- und Freifläche	11 990	5,6
	110	Gebäude- und Freifläche Öffentliche Zwecke	445	0,2
	130	Gebäude- und Freifläche Wohnen	5 876	2,8
	140	Gebäude- und Freifläche Handel und Dienstleistungen	251	0,1
	170	Gebäude- und Freifläche Gewerbe und Industrie	1 913	0,9
	210	Gebäude- und Freifläche Mischnutzung mit Wohnen	243	0,1
	230	Gebäude- und Freifläche zu Verkehrsanlagen	37	0,0
	250	Gebäude- und Freifläche zu Versorgungsanlagen	94	0,0
	260	Gebäude- und Freifläche zu Entsorgungsanlagen	98	0,0
	270	Gebäude- und Freifläche Land- und Forstwirtschaft	1 953	0,9
	280	Gebäude- und Freifläche Erholung	505	0,2
	290	Gebäude- und Freifläche ungenutzt	576	0,3
	1/2	Gebäude- und Freifläche, nicht weiter untergliedert	-	-
300		Betriebsfläche	1 136	0,5
	310	Betriebsfläche Abbauand	724	0,3
	320	Betriebsfläche Halde	43	0,0
	330	Betriebsfläche Lagerplatz	34	0,0
	340	Betriebsfläche Versorgungsanlage	41	0,0
	350	Betriebsfläche Entsorgungsanlage	114	0,1
	360	Betriebsfläche ungenutzt	179	0,1
	3	Betriebsfläche, nicht weiter untergliedert	-	-
400		Erholungsfläche	2 047	1,0
	410	Sportfläche	405	0,2
	420	Grünanlage	1 634	0,8
	430	Campingplatz	9	0,0
	4	Erholungsfläche, nicht weiter untergliedert	-	-
500		Verkehrsfläche	7 751	3,6
	510, 520, 530	Straße, Weg, Platz	6 369	3,0
	540	Bahngelände	732	0,3
	550	Flugplatz	595	0,3
	560	Schiffsverkehr	1	0,0
	580	Verkehrsfläche ungenutzt	17	0,0
	590	Verkehrsbegleitfläche	37	0,0
	5	Verkehrsfläche, nicht weiter untergliedert	-	-
600		Landwirtschaftsfläche	132 433	62,2
	610	Ackerland	120 115	56,4
	620	Grünland	9 769	4,6
	630	Gartenland	1 194	0,6
	640	Weingarten	-	-
	650	Moor	14	0,0
	660	Heide	6	0,0
	670	Obstanbaufläche	182	0,1
	680	Landwirtschaftliche Betriebsfläche	11	0,0
	690	Brachland	1 141	0,5
	6	Landwirtschaftsfläche, nicht weiter untergliedert	-	-

**4 Nutzungsarten der Bodenfläche in den Kreisen Brandenburgs am 31.12.2008
nach Art der tatsächlichen Nutzung**

AdV- Nutzungsarten- schlüssel	Schlüssel- nummer	Regionale Gliederung — Nutzungsart	Fläche	Anteil an der regionalen Gliederungseinheit
			Hektar	Prozent
700		Waldfläche	48 802	22,9
	710	Laubwald	607	0,3
	720	Nadelwald	11 051	5,2
	730	Mischwald	36 277	17,0
	740	Gehölz	865	0,4
	760	Forstwirtschaftliche Betriebsfläche	3	0,0
	7	Waldfläche, nicht weiter untergliedert	-	-
800		Wasserfläche	5 743	2,7
	810	Fluss	1 437	0,7
	820	Kanal	67	0,0
	830	Hafen	4	0,0
	840	Bach	17	0,0
	850	Graben	753	0,4
	860	See	2 668	1,3
	870	Küstengewässer	-	-
	880	Teich, Weiher	399	0,2
	890	Sumpf	386	0,2
	8	Wasserfläche, nicht weiter untergliedert	12	0,0
900		Flächen anderer Nutzung	2 920	1,4
	910	Übungsgelände	23	0,0
	920	Schutzfläche	779	0,4
	930	Historische Anlage	17	0,0
	940	Friedhof	160	0,1
	950	Unland	1 938	0,9
	9	Flächen anderer Nutzung, nicht weiter untergliedert	1	0,0
999		Bodenfläche insgesamt	212 821	100,0

**4 Nutzungsarten der Bodenfläche in den Kreisen Brandenburgs am 31.12.2008
nach Art der tatsächlichen Nutzung**

AdV- Nutzungsarten- schlüssel	Schlüssel- nummer	Regionale Gliederung — Nutzungsart	Fläche	Anteil an der regionalen Gliederungseinheit
			Hektar	Prozent
12065000 Oberhavel				
100/200		Gebäude- und Freifläche	10 492	5,8
	110	Gebäude- und Freifläche Öffentliche Zwecke	371	0,2
	130	Gebäude- und Freifläche Wohnen	5 437	3,0
	140	Gebäude- und Freifläche Handel und Dienstleistungen	199	0,1
	170	Gebäude- und Freifläche Gewerbe und Industrie	1 755	1,0
	210	Gebäude- und Freifläche Mischnutzung mit Wohnen	163	0,1
	230	Gebäude- und Freifläche zu Verkehrsanlagen	31	0,0
	250	Gebäude- und Freifläche zu Versorgungsanlagen	240	0,1
	260	Gebäude- und Freifläche zu Entsorgungsanlagen	33	0,0
	270	Gebäude- und Freifläche Land- und Forstwirtschaft	1 416	0,8
	280	Gebäude- und Freifläche Erholung	383	0,2
	290	Gebäude- und Freifläche ungenutzt	466	0,3
	1/2	Gebäude- und Freifläche, nicht weiter untergliedert	-	-
300		Betriebsfläche	830	0,5
	310	Betriebsfläche Abbauand	483	0,3
	320	Betriebsfläche Halde	95	0,1
	330	Betriebsfläche Lagerplatz	36	0,0
	340	Betriebsfläche Versorgungsanlage	57	0,0
	350	Betriebsfläche Entsorgungsanlage	56	0,0
	360	Betriebsfläche ungenutzt	104	0,1
	3	Betriebsfläche, nicht weiter untergliedert	-	-
400		Erholungsfläche	779	0,4
	410	Sportfläche	129	0,1
	420	Grünanlage	634	0,4
	430	Campingplatz	7	0,0
	4	Erholungsfläche, nicht weiter untergliedert	-	-
500		Verkehrsfläche	6 696	3,7
	510, 520, 530	Straße, Weg, Platz	5 882	3,3
	540	Bahngelände	682	0,4
	550	Flugplatz	38	0,0
	560	Schiffsverkehr	21	0,0
	580	Verkehrsfläche ungenutzt	13	0,0
	590	Verkehrsbegleitfläche	58	0,0
	5	Verkehrsfläche, nicht weiter untergliedert	-	-
600		Landwirtschaftsfläche	77 304	43,0
	610	Ackerland	49 527	27,6
	620	Grünland	23 776	13,2
	630	Gartenland	1 316	0,7
	640	Weingarten	-	-
	650	Moor	24	0,0
	660	Heide	57	0,0
	670	Obstanbaufläche	372	0,2
	680	Landwirtschaftliche Betriebsfläche	9	0,0
	690	Brachland	2 222	1,2
	6	Landwirtschaftsfläche, nicht weiter untergliedert	-	-

**4 Nutzungsarten der Bodenfläche in den Kreisen Brandenburgs am 31.12.2008
nach Art der tatsächlichen Nutzung**

AdV- Nutzungsarten- schlüssel	Schlüssel- nummer	Regionale Gliederung — Nutzungsart	Fläche	Anteil an der regionalen Gliederungseinheit
			Hektar	Prozent
700		Waldfläche	71 645	39,9
	710	Laubwald	1 477	0,8
	720	Nadelwald	22 553	12,6
	730	Mischwald	47 032	26,2
	740	Gehölz	524	0,3
	760	Forstwirtschaftliche Betriebsfläche	41	0,0
	7	Waldfläche, nicht weiter untergliedert	-	-
800		Wasserfläche	7 017	3,9
	810	Fluss	403	0,2
	820	Kanal	389	0,2
	830	Hafen	9	0,0
	840	Bach	12	0,0
	850	Graben	1 172	0,7
	860	See	4 634	2,6
	870	Küstengewässer	-	-
	880	Teich, Weiher	169	0,1
	890	Sumpf	228	0,1
	8	Wasserfläche, nicht weiter untergliedert	-	-
900		Flächen anderer Nutzung	4 979	2,8
	910	Übungsgelände	272	0,2
	920	Schutzfläche	60	0,0
	930	Historische Anlage	28	0,0
	940	Friedhof	119	0,1
	950	Unland	4 500	2,5
	9	Flächen anderer Nutzung, nicht weiter untergliedert	-	-
999		Bodenfläche insgesamt	179 742	100,0

**4 Nutzungsarten der Bodenfläche in den Kreisen Brandenburgs am 31.12.2008
nach Art der tatsächlichen Nutzung**

AdV- Nutzungsarten- schlüssel	Schlüssel- nummer	Regionale Gliederung — Nutzungsart	Fläche	Anteil an der regionalen Gliederungseinheit
			Hektar	Prozent
12066000 Oberspreewald-Lausitz				
100/200		Gebäude- und Freifläche	6 525	5,4
	110	Gebäude- und Freifläche Öffentliche Zwecke	247	0,2
	130	Gebäude- und Freifläche Wohnen	2 384	2,0
	140	Gebäude- und Freifläche Handel und Dienstleistungen	157	0,1
	170	Gebäude- und Freifläche Gewerbe und Industrie	2 566	2,1
	210	Gebäude- und Freifläche Mischnutzung mit Wohnen	101	0,1
	230	Gebäude- und Freifläche zu Verkehrsanlagen	43	0,0
	250	Gebäude- und Freifläche zu Versorgungsanlagen	115	0,1
	260	Gebäude- und Freifläche zu Entsorgungsanlagen	34	0,0
	270	Gebäude- und Freifläche Land- und Forstwirtschaft	461	0,4
	280	Gebäude- und Freifläche Erholung	183	0,2
	290	Gebäude- und Freifläche ungenutzt	235	0,2
	1/2	Gebäude- und Freifläche, nicht weiter untergliedert	-	-
300		Betriebsfläche	11 316	9,3
	310	Betriebsfläche Abbauand	10 525	8,7
	320	Betriebsfläche Halde	40	0,0
	330	Betriebsfläche Lagerplatz	30	0,0
	340	Betriebsfläche Versorgungsanlage	117	0,1
	350	Betriebsfläche Entsorgungsanlage	96	0,1
	360	Betriebsfläche ungenutzt	507	0,4
	3	Betriebsfläche, nicht weiter untergliedert	-	-
400		Erholungsfläche	1 047	0,9
	410	Sportfläche	469	0,4
	420	Grünanlage	550	0,5
	430	Campingplatz	27	0,0
	4	Erholungsfläche, nicht weiter untergliedert	-	-
500		Verkehrsfläche	5 355	4,4
	510, 520, 530	Straße, Weg, Platz	3 986	3,3
	540	Bahngelände	1 046	0,9
	550	Flugplatz	280	0,2
	560	Schiffsverkehr	0	0,0
	580	Verkehrsfläche ungenutzt	18	0,0
	590	Verkehrsbegleitfläche	26	0,0
	5	Verkehrsfläche, nicht weiter untergliedert	-	-
600		Landwirtschaftsfläche	42 397	34,8
	610	Ackerland	31 089	25,6
	620	Grünland	8 769	7,2
	630	Gartenland	1 467	1,2
	640	Weingarten	-	-
	650	Moor	3	0,0
	660	Heide	7	0,0
	670	Obstanbaufläche	138	0,1
	680	Landwirtschaftliche Betriebsfläche	1	0,0
	690	Brachland	923	0,8
	6	Landwirtschaftsfläche, nicht weiter untergliedert	-	-

**4 Nutzungsarten der Bodenfläche in den Kreisen Brandenburgs am 31.12.2008
nach Art der tatsächlichen Nutzung**

AdV- Nutzungsarten- schlüssel	Schlüssel- nummer	Regionale Gliederung — Nutzungsart	Fläche	Anteil an der regionalen Gliederungseinheit
			Hektar	Prozent
700		Waldfläche	44 552	36,6
	710	Laubwald	1 545	1,3
	720	Nadelwald	38 543	31,7
	730	Mischwald	4 272	3,5
	740	Gehölz	174	0,1
	760	Forstwirtschaftliche Betriebsfläche	18	0,0
	7	Waldfläche, nicht weiter untergliedert	-	-
800		Wasserfläche	3 680	3,0
	810	Fluss	35	0,0
	820	Kanal	5	0,0
	830	Hafen	0	0,0
	840	Bach	1	0,0
	850	Graben	1 717	1,4
	860	See	1 545	1,3
	870	Küstengewässer	-	-
	880	Teich, Weiher	357	0,3
	890	Sumpf	19	0,0
	8	Wasserfläche, nicht weiter untergliedert	-	-
900		Flächen anderer Nutzung	6 796	5,6
	910	Übungsgelände	1	0,0
	920	Schutzfläche	219	0,2
	930	Historische Anlage	2	0,0
	940	Friedhof	120	0,1
	950	Unland	6 455	5,3
	9	Flächen anderer Nutzung, nicht weiter untergliedert	-	-
999		Bodenfläche insgesamt	121 667	100,0

**4 Nutzungsarten der Bodenfläche in den Kreisen Brandenburgs am 31.12.2008
nach Art der tatsächlichen Nutzung**

AdV- Nutzungsarten- schlüssel	Schlüssel- nummer	Regionale Gliederung — Nutzungsart	Fläche	Anteil an der regionalen Gliederungseinheit
			Hektar	Prozent
12067000 Oder-Spree				
100/200		Gebäude- und Freifläche	11 205	5,0
	110	Gebäude- und Freifläche Öffentliche Zwecke	360	0,2
	130	Gebäude- und Freifläche Wohnen	4 450	2,0
	140	Gebäude- und Freifläche Handel und Dienstleistungen	205	0,1
	170	Gebäude- und Freifläche Gewerbe und Industrie	2 720	1,2
	210	Gebäude- und Freifläche Mischnutzung mit Wohnen	196	0,1
	230	Gebäude- und Freifläche zu Verkehrsanlagen	23	0,0
	250	Gebäude- und Freifläche zu Versorgungsanlagen	120	0,1
	260	Gebäude- und Freifläche zu Entsorgungsanlagen	56	0,0
	270	Gebäude- und Freifläche Land- und Forstwirtschaft	1 564	0,7
	280	Gebäude- und Freifläche Erholung	924	0,4
	290	Gebäude- und Freifläche ungenutzt	586	0,3
	1/2	Gebäude- und Freifläche, nicht weiter untergliedert	-	-
300		Betriebsfläche	635	0,3
	310	Betriebsfläche Abbauand	351	0,2
	320	Betriebsfläche Halde	12	0,0
	330	Betriebsfläche Lagerplatz	39	0,0
	340	Betriebsfläche Versorgungsanlage	28	0,0
	350	Betriebsfläche Entsorgungsanlage	98	0,0
	360	Betriebsfläche ungenutzt	108	0,0
	3	Betriebsfläche, nicht weiter untergliedert	-	-
400		Erholungsfläche	821	0,4
	410	Sportfläche	162	0,1
	420	Grünanlage	639	0,3
	430	Campingplatz	17	0,0
	4	Erholungsfläche, nicht weiter untergliedert	-	-
500		Verkehrsfläche	7 700	3,4
	510, 520, 530	Straße, Weg, Platz	6 903	3,1
	540	Bahngelände	627	0,3
	550	Flugplatz	108	0,0
	560	Schiffsverkehr	1	0,0
	580	Verkehrsfläche ungenutzt	3	0,0
	590	Verkehrsbegleitfläche	59	0,0
	5	Verkehrsfläche, nicht weiter untergliedert	-	-
600		Landwirtschaftsfläche	84 935	37,9
	610	Ackerland	68 561	30,6
	620	Grünland	13 065	5,8
	630	Gartenland	1 732	0,8
	640	Weingarten	-	-
	650	Moor	6	0,0
	660	Heide	47	0,0
	670	Obstanbaufläche	198	0,1
	680	Landwirtschaftliche Betriebsfläche	5	0,0
	690	Brachland	1 321	0,6
	6	Landwirtschaftsfläche, nicht weiter untergliedert	-	-

**4 Nutzungsarten der Bodenfläche in den Kreisen Brandenburgs am 31.12.2008
nach Art der tatsächlichen Nutzung**

AdV- Nutzungsarten- schlüssel	Schlüssel- nummer	Regionale Gliederung — Nutzungsart	Fläche	Anteil an der regionalen Gliederungseinheit
			Hektar	Prozent
700		Waldfläche	106 668	47,6
	710	Laubwald	1 059	0,5
	720	Nadelwald	101 190	45,1
	730	Mischwald	4 048	1,8
	740	Gehölz	368	0,2
	760	Forstwirtschaftliche Betriebsfläche	3	0,0
	7	Waldfläche, nicht weiter untergliedert	-	-
800		Wasserfläche	8 598	3,8
	810	Fluss	1 066	0,5
	820	Kanal	300	0,1
	830	Hafen	9	0,0
	840	Bach	21	0,0
	850	Graben	337	0,2
	860	See	6 701	3,0
	870	Küstengewässer	-	-
	880	Teich, Weiher	74	0,0
	890	Sumpf	90	0,0
	8	Wasserfläche, nicht weiter untergliedert	-	-
900		Flächen anderer Nutzung	3 742	1,7
	910	Übungsgelände	15	0,0
	920	Schutzfläche	144	0,1
	930	Historische Anlage	1	0,0
	940	Friedhof	129	0,1
	950	Unland	3 452	1,5
	9	Flächen anderer Nutzung, nicht weiter untergliedert	-	-
999		Bodenfläche insgesamt	224 303	100,0

**4 Nutzungsarten der Bodenfläche in den Kreisen Brandenburgs am 31.12.2008
nach Art der tatsächlichen Nutzung**

AdV- Nutzungsarten- schlüssel	Schlüssel- nummer	Regionale Gliederung — Nutzungsart	Fläche	Anteil an der regionalen Gliederungseinheit
			Hektar	Prozent
12068000 Ostprignitz-Ruppin				
100/200		Gebäude- und Freifläche	7 021	2,8
	110	Gebäude- und Freifläche Öffentliche Zwecke	211	0,1
	130	Gebäude- und Freifläche Wohnen	2 941	1,2
	140	Gebäude- und Freifläche Handel und Dienstleistungen	155	0,1
	170	Gebäude- und Freifläche Gewerbe und Industrie	489	0,2
	210	Gebäude- und Freifläche Mischnutzung mit Wohnen	138	0,1
	230	Gebäude- und Freifläche zu Verkehrsanlagen	29	0,0
	250	Gebäude- und Freifläche zu Versorgungsanlagen	48	0,0
	260	Gebäude- und Freifläche zu Entsorgungsanlagen	34	0,0
	270	Gebäude- und Freifläche Land- und Forstwirtschaft	2 329	0,9
	280	Gebäude- und Freifläche Erholung	277	0,1
	290	Gebäude- und Freifläche ungenutzt	371	0,1
	1/2	Gebäude- und Freifläche, nicht weiter untergliedert	-	-
300		Betriebsfläche	555	0,2
	310	Betriebsfläche Abbauand	222	0,1
	320	Betriebsfläche Halde	12	0,0
	330	Betriebsfläche Lagerplatz	32	0,0
	340	Betriebsfläche Versorgungsanlage	8	0,0
	350	Betriebsfläche Entsorgungsanlage	120	0,0
	360	Betriebsfläche ungenutzt	162	0,1
	3	Betriebsfläche, nicht weiter untergliedert	-	-
400		Erholungsfläche	654	0,3
	410	Sportfläche	189	0,1
	420	Grünanlage	437	0,2
	430	Campingplatz	28	0,0
	4	Erholungsfläche, nicht weiter untergliedert	-	-
500		Verkehrsfläche	8 141	3,2
	510, 520, 530	Straße, Weg, Platz	7 251	2,9
	540	Bahngelände	544	0,2
	550	Flugplatz	308	0,1
	560	Schiffsverkehr	1	0,0
	580	Verkehrsfläche ungenutzt	-	-
	590	Verkehrsbegleitfläche	37	0,0
	5	Verkehrsfläche, nicht weiter untergliedert	-	-
600		Landwirtschaftsfläche	138 888	55,3
	610	Ackerland	93 416	37,2
	620	Grünland	41 348	16,5
	630	Gartenland	1 724	0,7
	640	Weingarten	0	0,0
	650	Moor	2	0,0
	660	Heide	349	0,1
	670	Obstanbaufläche	137	0,1
	680	Landwirtschaftliche Betriebsfläche	30	0,0
	690	Brachland	1 881	0,7
	6	Landwirtschaftsfläche, nicht weiter untergliedert	-	-

**4 Nutzungsarten der Bodenfläche in den Kreisen Brandenburgs am 31.12.2008
nach Art der tatsächlichen Nutzung**

AdV- Nutzungsarten- schlüssel	Schlüssel- nummer	Regionale Gliederung — Nutzungsart	Fläche	Anteil an der regionalen Gliederungseinheit
			Hektar	Prozent
700		Waldfläche	85 585	34,1
	710	Laubwald	1 454	0,6
	720	Nadelwald	11 275	4,5
	730	Mischwald	72 610	28,9
	740	Gehölz	193	0,1
	760	Forstwirtschaftliche Betriebsfläche	54	0,0
	7	Waldfläche, nicht weiter untergliedert	-	-
800		Wasserfläche	8 476	3,4
	810	Fluss	335	0,1
	820	Kanal	99	0,0
	830	Hafen	7	0,0
	840	Bach	33	0,0
	850	Graben	1 738	0,7
	860	See	5 813	2,3
	870	Küstengewässer	-	-
	880	Teich, Weiher	381	0,2
	890	Sumpf	71	0,0
	8	Wasserfläche, nicht weiter untergliedert	-	-
900		Flächen anderer Nutzung	1 622	0,6
	910	Übungsgelände	-	-
	920	Schutzfläche	90	0,0
	930	Historische Anlage	3	0,0
	940	Friedhof	148	0,1
	950	Unland	1 381	0,6
	9	Flächen anderer Nutzung, nicht weiter untergliedert	-	-
999		Bodenfläche insgesamt	250 942	100,0

**4 Nutzungsarten der Bodenfläche in den Kreisen Brandenburgs am 31.12.2008
nach Art der tatsächlichen Nutzung**

AdV- Nutzungsarten- schlüssel	Schlüssel- nummer	Regionale Gliederung — Nutzungsart	Fläche	Anteil an der regionalen Gliederungseinheit
			Hektar	Prozent
12069000 Potsdam-Mittelmark				
100/200		Gebäude- und Freifläche	10 413	4,0
	110	Gebäude- und Freifläche Öffentliche Zwecke	310	0,1
	130	Gebäude- und Freifläche Wohnen	4 656	1,8
	140	Gebäude- und Freifläche Handel und Dienstleistungen	229	0,1
	170	Gebäude- und Freifläche Gewerbe und Industrie	1 876	0,7
	210	Gebäude- und Freifläche Mischnutzung mit Wohnen	225	0,1
	230	Gebäude- und Freifläche zu Verkehrsanlagen	23	0,0
	250	Gebäude- und Freifläche zu Versorgungsanlagen	114	0,0
	260	Gebäude- und Freifläche zu Entsorgungsanlagen	89	0,0
	270	Gebäude- und Freifläche Land- und Forstwirtschaft	1 900	0,7
	280	Gebäude- und Freifläche Erholung	325	0,1
	290	Gebäude- und Freifläche ungenutzt	669	0,3
	1/2	Gebäude- und Freifläche, nicht weiter untergliedert	-	-
300		Betriebsfläche	727	0,3
	310	Betriebsfläche Abbauand	416	0,2
	320	Betriebsfläche Halde	14	0,0
	330	Betriebsfläche Lagerplatz	23	0,0
	340	Betriebsfläche Versorgungsanlage	10	0,0
	350	Betriebsfläche Entsorgungsanlage	211	0,1
	360	Betriebsfläche ungenutzt	52	0,0
	3	Betriebsfläche, nicht weiter untergliedert	-	-
400		Erholungsfläche	925	0,4
	410	Sportfläche	212	0,1
	420	Grünanlage	686	0,3
	430	Campingplatz	23	0,0
	4	Erholungsfläche, nicht weiter untergliedert	-	-
500		Verkehrsfläche	10 078	3,9
	510, 520, 530	Straße, Weg, Platz	8 876	3,4
	540	Bahngelände	883	0,3
	550	Flugplatz	294	0,1
	560	Schiffsverkehr	1	0,0
	580	Verkehrsfläche ungenutzt	5	0,0
	590	Verkehrsbegleitfläche	19	0,0
	5	Verkehrsfläche, nicht weiter untergliedert	-	-
600		Landwirtschaftsfläche	119 834	46,5
	610	Ackerland	79 629	30,9
	620	Grünland	27 550	10,7
	630	Gartenland	2 781	1,1
	640	Weingarten	2	0,0
	650	Moor	2	0,0
	660	Heide	3	0,0
	670	Obstanbaufläche	7 014	2,7
	680	Landwirtschaftliche Betriebsfläche	4	0,0
	690	Brachland	2 850	1,1
	6	Landwirtschaftsfläche, nicht weiter untergliedert	-	-

**4 Nutzungsarten der Bodenfläche in den Kreisen Brandenburgs am 31.12.2008
nach Art der tatsächlichen Nutzung**

AdV- Nutzungsarten- schlüssel	Schlüssel- nummer	Regionale Gliederung — Nutzungsart	Fläche	Anteil an der regionalen Gliederungseinheit
			Hektar	Prozent
700		Waldfläche	103 832	40,3
	710	Laubwald	498	0,2
	720	Nadelwald	101 691	39,5
	730	Mischwald	1 238	0,5
	740	Gehölz	400	0,2
	760	Forstwirtschaftliche Betriebsfläche	6	0,0
	7	Waldfläche, nicht weiter untergliedert	-	-
800		Wasserfläche	6 963	2,7
	810	Fluss	1 018	0,4
	820	Kanal	29	0,0
	830	Hafen	-	-
	840	Bach	9	0,0
	850	Graben	2 746	1,1
	860	See	2 915	1,1
	870	Küstengewässer	-	-
	880	Teich, Weiher	106	0,0
	890	Sumpf	140	0,1
	8	Wasserfläche, nicht weiter untergliedert	-	-
900		Flächen anderer Nutzung	4 742	1,8
	910	Übungsgelände	3 336	1,3
	920	Schutzfläche	85	0,0
	930	Historische Anlage	3	0,0
	940	Friedhof	311	0,1
	950	Unland	1 008	0,4
	9	Flächen anderer Nutzung, nicht weiter untergliedert	-	-
999		Bodenfläche insgesamt	257 514	100,0

**4 Nutzungsarten der Bodenfläche in den Kreisen Brandenburgs am 31.12.2008
nach Art der tatsächlichen Nutzung**

AdV- Nutzungsarten- schlüssel	Schlüssel- nummer	Regionale Gliederung — Nutzungsart	Fläche	Anteil an der regionalen Gliederungseinheit
			Hektar	Prozent
12070000 Prignitz				
100/200		Gebäude- und Freifläche	6 282	3,0
	110	Gebäude- und Freifläche Öffentliche Zwecke	175	0,1
	130	Gebäude- und Freifläche Wohnen	1 776	0,8
	140	Gebäude- und Freifläche Handel und Dienstleistungen	137	0,1
	170	Gebäude- und Freifläche Gewerbe und Industrie	1 052	0,5
	210	Gebäude- und Freifläche Mischnutzung mit Wohnen	63	0,0
	230	Gebäude- und Freifläche zu Verkehrsanlagen	47	0,0
	250	Gebäude- und Freifläche zu Versorgungsanlagen	59	0,0
	260	Gebäude- und Freifläche zu Entsorgungsanlagen	19	0,0
	270	Gebäude- und Freifläche Land- und Forstwirtschaft	2 558	1,2
	280	Gebäude- und Freifläche Erholung	83	0,0
	290	Gebäude- und Freifläche ungenutzt	312	0,1
	1/2	Gebäude- und Freifläche, nicht weiter untergliedert	-	-
300		Betriebsfläche	497	0,2
	310	Betriebsfläche Abbauand	177	0,1
	320	Betriebsfläche Halde	67	0,0
	330	Betriebsfläche Lagerplatz	63	0,0
	340	Betriebsfläche Versorgungsanlage	5	0,0
	350	Betriebsfläche Entsorgungsanlage	37	0,0
	360	Betriebsfläche ungenutzt	149	0,1
	3	Betriebsfläche, nicht weiter untergliedert	-	-
400		Erholungsfläche	606	0,3
	410	Sportfläche	175	0,1
	420	Grünanlage	426	0,2
	430	Campingplatz	5	0,0
	4	Erholungsfläche, nicht weiter untergliedert	-	-
500		Verkehrsfläche	6 853	3,2
	510, 520, 530	Straße, Weg, Platz	6 122	2,9
	540	Bahngelände	555	0,3
	550	Flugplatz	112	0,1
	560	Schiffsverkehr	1	0,0
	580	Verkehrsfläche ungenutzt	-	-
	590	Verkehrsbegleitfläche	62	0,0
	5	Verkehrsfläche, nicht weiter untergliedert	-	-
600		Landwirtschaftsfläche	144 694	68,1
	610	Ackerland	99 505	46,9
	620	Grünland	40 753	19,2
	630	Gartenland	1 972	0,9
	640	Weingarten	-	-
	650	Moor	3	0,0
	660	Heide	3	0,0
	670	Obstanbaufläche	362	0,2
	680	Landwirtschaftliche Betriebsfläche	237	0,1
	690	Brachland	1 858	0,9
	6	Landwirtschaftsfläche, nicht weiter untergliedert	-	-

**4 Nutzungsarten der Bodenfläche in den Kreisen Brandenburgs am 31.12.2008
nach Art der tatsächlichen Nutzung**

AdV- Nutzungsarten- schlüssel	Schlüssel- nummer	Regionale Gliederung — Nutzungsart	Fläche	Anteil an der regionalen Gliederungseinheit
			Hektar	Prozent
700		Waldfläche	48 528	22,9
	710	Laubwald	3 729	1,8
	720	Nadelwald	37 716	17,8
	730	Mischwald	6 503	3,1
	740	Gehölz	532	0,3
	760	Forstwirtschaftliche Betriebsfläche	2	0,0
	7	Waldfläche, nicht weiter untergliedert	-	-
800		Wasserfläche	4 019	1,9
	810	Fluss	1 683	0,8
	820	Kanal	118	0,1
	830	Hafen	8	0,0
	840	Bach	67	0,0
	850	Graben	1 274	0,6
	860	See	368	0,2
	870	Küstengewässer	-	-
	880	Teich, Weiher	492	0,2
	890	Sumpf	10	0,0
	8	Wasserfläche, nicht weiter untergliedert	-	-
900		Flächen anderer Nutzung	857	0,4
	910	Übungsgelände	48	0,0
	920	Schutzfläche	220	0,1
	930	Historische Anlage	5	0,0
	940	Friedhof	127	0,1
	950	Unland	457	0,2
	9	Flächen anderer Nutzung, nicht weiter untergliedert	-	-
999		Bodenfläche insgesamt	212 336	100,0

**4 Nutzungsarten der Bodenfläche in den Kreisen Brandenburgs am 31.12.2008
nach Art der tatsächlichen Nutzung**

AdV- Nutzungsarten- schlüssel	Schlüssel- nummer	Regionale Gliederung — Nutzungsart	Fläche	Anteil an der regionalen Gliederungseinheit
			Hektar	Prozent
12071000 Spree-Neiße				
100/200		Gebäude- und Freifläche	7 725	4,7
	110	Gebäude- und Freifläche Öffentliche Zwecke	237	0,1
	130	Gebäude- und Freifläche Wohnen	3 183	1,9
	140	Gebäude- und Freifläche Handel und Dienstleistungen	170	0,1
	170	Gebäude- und Freifläche Gewerbe und Industrie	1 937	1,2
	210	Gebäude- und Freifläche Mischnutzung mit Wohnen	87	0,1
	230	Gebäude- und Freifläche zu Verkehrsanlagen	12	0,0
	250	Gebäude- und Freifläche zu Versorgungsanlagen	387	0,2
	260	Gebäude- und Freifläche zu Entsorgungsanlagen	42	0,0
	270	Gebäude- und Freifläche Land- und Forstwirtschaft	1 165	0,7
	280	Gebäude- und Freifläche Erholung	265	0,2
	290	Gebäude- und Freifläche ungenutzt	239	0,1
	1/2	Gebäude- und Freifläche, nicht weiter untergliedert	-	-
300		Betriebsfläche	12 458	7,6
	310	Betriebsfläche Abbauand	11 609	7,0
	320	Betriebsfläche Halde	317	0,2
	330	Betriebsfläche Lagerplatz	74	0,0
	340	Betriebsfläche Versorgungsanlage	51	0,0
	350	Betriebsfläche Entsorgungsanlage	44	0,0
	360	Betriebsfläche ungenutzt	362	0,2
	3	Betriebsfläche, nicht weiter untergliedert	-	-
400		Erholungsfläche	698	0,4
	410	Sportfläche	265	0,2
	420	Grünanlage	403	0,2
	430	Campingplatz	27	0,0
	4	Erholungsfläche, nicht weiter untergliedert	2	0,0
500		Verkehrsfläche	6 390	3,9
	510, 520, 530	Straße, Weg, Platz	5 246	3,2
	540	Bahngelände	884	0,5
	550	Flugplatz	235	0,1
	560	Schiffsverkehr	0	0,0
	580	Verkehrsfläche ungenutzt	1	0,0
	590	Verkehrsbegleitfläche	24	0,0
	5	Verkehrsfläche, nicht weiter untergliedert	-	-
600		Landwirtschaftsfläche	57 774	35,1
	610	Ackerland	40 070	24,3
	620	Grünland	13 219	8,0
	630	Gartenland	1 651	1,0
	640	Weingarten	-	-
	650	Moor	0	0,0
	660	Heide	2	0,0
	670	Obstanbaufläche	639	0,4
	680	Landwirtschaftliche Betriebsfläche	24	0,0
	690	Brachland	2 168	1,3
	6	Landwirtschaftsfläche, nicht weiter untergliedert	-	-

**4 Nutzungsarten der Bodenfläche in den Kreisen Brandenburgs am 31.12.2008
nach Art der tatsächlichen Nutzung**

AdV- Nutzungsarten- schlüssel	Schlüssel- nummer	Regionale Gliederung — Nutzungsart	Fläche	Anteil an der regionalen Gliederungseinheit
			Hektar	Prozent
700		Waldfläche	73 431	44,6
	710	Laubwald	2 133	1,3
	720	Nadelwald	62 859	38,1
	730	Mischwald	7 994	4,9
	740	Gehölz	442	0,3
	760	Forstwirtschaftliche Betriebsfläche	3	0,0
	7	Waldfläche, nicht weiter untergliedert	-	-
800		Wasserfläche	4 558	2,8
	810	Fluss	488	0,3
	820	Kanal	28	0,0
	830	Hafen	-	-
	840	Bach	2	0,0
	850	Graben	701	0,4
	860	See	2 302	1,4
	870	Küstengewässer	-	-
	880	Teich, Weiher	1 013	0,6
	890	Sumpf	25	0,0
	8	Wasserfläche, nicht weiter untergliedert	-	-
900		Flächen anderer Nutzung	1 768	1,1
	910	Übungsgelände	0	0,0
	920	Schutzfläche	131	0,1
	930	Historische Anlage	1	0,0
	940	Friedhof	131	0,1
	950	Unland	1 472	0,9
	9	Flächen anderer Nutzung, nicht weiter untergliedert	32	0,0
999		Bodenfläche insgesamt	164 801	100,0

**4 Nutzungsarten der Bodenfläche in den Kreisen Brandenburgs am 31.12.2008
nach Art der tatsächlichen Nutzung**

AdV- Nutzungsarten- schlüssel	Schlüssel- nummer	Regionale Gliederung — Nutzungsart	Fläche	Anteil an der regionalen Gliederungseinheit
			Hektar	Prozent
12072000 Teltow-Fläming				
100/200		Gebäude- und Freifläche	9 760	4,7
	110	Gebäude- und Freifläche Öffentliche Zwecke	290	0,1
	130	Gebäude- und Freifläche Wohnen	3 126	1,5
	140	Gebäude- und Freifläche Handel und Dienstleistungen	348	0,2
	170	Gebäude- und Freifläche Gewerbe und Industrie	1 376	0,7
	210	Gebäude- und Freifläche Mischnutzung mit Wohnen	110	0,1
	230	Gebäude- und Freifläche zu Verkehrsanlagen	35	0,0
	250	Gebäude- und Freifläche zu Versorgungsanlagen	158	0,1
	260	Gebäude- und Freifläche zu Entsorgungsanlagen	65	0,0
	270	Gebäude- und Freifläche Land- und Forstwirtschaft	2 967	1,4
	280	Gebäude- und Freifläche Erholung	204	0,1
	290	Gebäude- und Freifläche ungenutzt	1 080	0,5
	1/2	Gebäude- und Freifläche, nicht weiter untergliedert	-	-
300		Betriebsfläche	1 013	0,5
	310	Betriebsfläche Abbauand	269	0,1
	320	Betriebsfläche Halde	22	0,0
	330	Betriebsfläche Lagerplatz	43	0,0
	340	Betriebsfläche Versorgungsanlage	86	0,0
	350	Betriebsfläche Entsorgungsanlage	343	0,2
	360	Betriebsfläche ungenutzt	250	0,1
	3	Betriebsfläche, nicht weiter untergliedert	-	-
400		Erholungsfläche	2 020	1,0
	410	Sportfläche	1 317	0,6
	420	Grünanlage	689	0,3
	430	Campingplatz	14	0,0
	4	Erholungsfläche, nicht weiter untergliedert	-	-
500		Verkehrsfläche	7 197	3,4
	510, 520, 530	Straße, Weg, Platz	6 124	2,9
	540	Bahngelände	782	0,4
	550	Flugplatz	244	0,1
	560	Schiffsverkehr	-	-
	580	Verkehrsfläche ungenutzt	13	0,0
	590	Verkehrsbegleitfläche	33	0,0
	5	Verkehrsfläche, nicht weiter untergliedert	-	-
600		Landwirtschaftsfläche	96 413	46,1
	610	Ackerland	75 511	36,1
	620	Grünland	16 310	7,8
	630	Gartenland	1 604	0,8
	640	Weingarten	-	-
	650	Moor	10	0,0
	660	Heide	711	0,3
	670	Obstanbaufläche	131	0,1
	680	Landwirtschaftliche Betriebsfläche	16	0,0
	690	Brachland	2 119	1,0
	6	Landwirtschaftsfläche, nicht weiter untergliedert	-	-

**4 Nutzungsarten der Bodenfläche in den Kreisen Brandenburgs am 31.12.2008
nach Art der tatsächlichen Nutzung**

AdV- Nutzungsarten- schlüssel	Schlüssel- nummer	Regionale Gliederung — Nutzungsart	Fläche	Anteil an der regionalen Gliederungseinheit
			Hektar	Prozent
700		Waldfläche	86 633	41,4
	710	Laubwald	1 780	0,9
	720	Nadelwald	73 914	35,3
	730	Mischwald	3 548	1,7
	740	Gehölz	7 048	3,4
	760	Forstwirtschaftliche Betriebsfläche	343	0,2
	7	Waldfläche, nicht weiter untergliedert	-	-
800		Wasserfläche	3 713	1,8
	810	Fluss	52	0,0
	820	Kanal	45	0,0
	830	Hafen	0	0,0
	840	Bach	0	0,0
	850	Graben	1 231	0,6
	860	See	1 978	0,9
	870	Küstengewässer	-	-
	880	Teich, Weiher	140	0,1
	890	Sumpf	266	0,1
	8	Wasserfläche, nicht weiter untergliedert	-	-
900		Flächen anderer Nutzung	2 479	1,2
	910	Übungsgelände	271	0,1
	920	Schutzfläche	78	0,0
	930	Historische Anlage	2	0,0
	940	Friedhof	128	0,1
	950	Unland	2 000	1,0
	9	Flächen anderer Nutzung, nicht weiter untergliedert	-	-
999		Bodenfläche insgesamt	209 226	100,0

**4 Nutzungsarten der Bodenfläche in den Kreisen Brandenburgs am 31.12.2008
nach Art der tatsächlichen Nutzung**

AdV- Nutzungsarten- schlüssel	Schlüssel- nummer	Regionale Gliederung — Nutzungsart	Fläche	Anteil an der regionalen Gliederungseinheit
			Hektar	Prozent
12073000 Uckermark				
100/200		Gebäude- und Freifläche	9 461	3,1
	110	Gebäude- und Freifläche Öffentliche Zwecke	399	0,1
	130	Gebäude- und Freifläche Wohnen	2 948	1,0
	140	Gebäude- und Freifläche Handel und Dienstleistungen	251	0,1
	170	Gebäude- und Freifläche Gewerbe und Industrie	2 380	0,8
	210	Gebäude- und Freifläche Mischnutzung mit Wohnen	120	0,0
	230	Gebäude- und Freifläche zu Verkehrsanlagen	70	0,0
	250	Gebäude- und Freifläche zu Versorgungsanlagen	165	0,1
	260	Gebäude- und Freifläche zu Entsorgungsanlagen	75	0,0
	270	Gebäude- und Freifläche Land- und Forstwirtschaft	2 161	0,7
	280	Gebäude- und Freifläche Erholung	307	0,1
	290	Gebäude- und Freifläche ungenutzt	586	0,2
	1/2	Gebäude- und Freifläche, nicht weiter untergliedert	-	-
300		Betriebsfläche	674	0,2
	310	Betriebsfläche Abbauand	404	0,1
	320	Betriebsfläche Halde	27	0,0
	330	Betriebsfläche Lagerplatz	61	0,0
	340	Betriebsfläche Versorgungsanlage	44	0,0
	350	Betriebsfläche Entsorgungsanlage	79	0,0
	360	Betriebsfläche ungenutzt	58	0,0
	3	Betriebsfläche, nicht weiter untergliedert	-	-
400		Erholungsfläche	1 520	0,5
	410	Sportfläche	144	0,0
	420	Grünanlage	1 190	0,4
	430	Campingplatz	25	0,0
	4	Erholungsfläche, nicht weiter untergliedert	-	-
500		Verkehrsfläche	7 805	2,6
	510, 520, 530	Straße, Weg, Platz	6 620	2,2
	540	Bahngelände	798	0,3
	550	Flugplatz	111	0,0
	560	Schiffsverkehr	15	0,0
	580	Verkehrsfläche ungenutzt	-	-
	590	Verkehrsbegleitfläche	261	0,1
	5	Verkehrsfläche, nicht weiter untergliedert	-	-
600		Landwirtschaftsfläche	191 749	62,7
	610	Ackerland	153 127	50,1
	620	Grünland	29 419	9,6
	630	Gartenland	1 543	0,5
	640	Weingarten	-	-
	650	Moor	17	0,0
	660	Heide	118	0,0
	670	Obstanbaufläche	331	0,1
	680	Landwirtschaftliche Betriebsfläche	47	0,0
	690	Brachland	7 146	2,3
	6	Landwirtschaftsfläche, nicht weiter untergliedert	-	-

**4 Nutzungsarten der Bodenfläche in den Kreisen Brandenburgs am 31.12.2008
nach Art der tatsächlichen Nutzung**

AdV- Nutzungsarten- schlüssel	Schlüssel- nummer	Regionale Gliederung — Nutzungsart	Fläche	Anteil an der regionalen Gliederungseinheit
			Hektar	Prozent
700		Waldfläche	74 652	24,4
	710	Laubwald	4 483	1,5
	720	Nadelwald	31 859	10,4
	730	Mischwald	18 286	6,0
	740	Gehölz	2 154	0,7
	760	Forstwirtschaftliche Betriebsfläche	3	0,0
	7	Waldfläche, nicht weiter untergliedert	-	-
800		Wasserfläche	15 539	5,1
	810	Fluss	1 069	0,3
	820	Kanal	232	0,1
	830	Hafen	9	0,0
	840	Bach	13	0,0
	850	Graben	368	0,1
	860	See	11 541	3,8
	870	Küstengewässer	-	-
	880	Teich, Weiher	593	0,2
	890	Sumpf	586	0,2
	8	Wasserfläche, nicht weiter untergliedert	1 129	0,4
900		Flächen anderer Nutzung	4 422	1,4
	910	Übungsgelände	1	0,0
	920	Schutzfläche	45	0,0
	930	Historische Anlage	4	0,0
	940	Friedhof	140	0,0
	950	Unland	4 134	1,4
	9	Flächen anderer Nutzung, nicht weiter untergliedert	99	0,0
999		Bodenfläche insgesamt	305 822	100,0

**4 Nutzungsarten der Bodenfläche in den Kreisen Brandenburgs am 31.12.2008
nach Art der tatsächlichen Nutzung**

AdV- Nutzungsarten- schlüssel	Schlüssel- nummer	Regionale Gliederung — Nutzungsart	Fläche	Anteil an der regionalen Gliederungseinheit
			Hektar	Prozent
12000000 Land Brandenburg				
100/200		Gebäude- und Freifläche	135 293	4,6
	110	Gebäude- und Freifläche Öffentliche Zwecke	5 185	0,2
	130	Gebäude- und Freifläche Wohnen	56 196	1,9
	140	Gebäude- und Freifläche Handel und Dienstleistungen	3 587	0,1
	170	Gebäude- und Freifläche Gewerbe und Industrie	26 864	0,9
	210	Gebäude- und Freifläche Mischnutzung mit Wohnen	2 171	0,1
	230	Gebäude- und Freifläche zu Verkehrsanlagen	712	0,0
	250	Gebäude- und Freifläche zu Versorgungsanlagen	2 084	0,1
	260	Gebäude- und Freifläche zu Entsorgungsanlagen	848	0,0
	270	Gebäude- und Freifläche Land- und Forstwirtschaft	24 300	0,8
	280	Gebäude- und Freifläche Erholung	5 190	0,2
	290	Gebäude- und Freifläche ungenutzt	8 157	0,3
	1/2	Gebäude- und Freifläche, nicht weiter untergliedert	-	-
300		Betriebsfläche	39 782	1,3
	310	Betriebsfläche Abbauand	33 322	1,1
	320	Betriebsfläche Halde	865	0,0
	330	Betriebsfläche Lagerplatz	683	0,0
	340	Betriebsfläche Versorgungsanlage	699	0,0
	350	Betriebsfläche Entsorgungsanlage	1 877	0,1
	360	Betriebsfläche ungenutzt	2 335	0,1
	3	Betriebsfläche, nicht weiter untergliedert	-	-
400		Erholungsfläche	17 207	0,6
	410	Sportfläche	4 676	0,2
	420	Grünanlage	12 014	0,4
	430	Campingplatz	328	0,0
	4	Erholungsfläche, nicht weiter untergliedert	2	0,0
500		Verkehrsfläche	106 244	3,6
	510, 520, 530	Straße, Weg, Platz	90 242	3,1
	540	Bahngelände	11 032	0,4
	550	Flugplatz	3 904	0,1
	560	Schiffsverkehr	66	0,0
	580	Verkehrsfläche ungenutzt	101	0,0
	590	Verkehrsbegleitfläche	899	0,0
	5	Verkehrsfläche, nicht weiter untergliedert	-	-
600		Landwirtschaftsfläche	1 453 532	49,3
	610	Ackerland	1 056 186	35,8
	620	Grünland	322 684	10,9
	630	Gartenland	24 384	0,8
	640	Weingarten	7	0,0
	650	Moor	118	0,0
	660	Heide	5 025	0,2
	670	Obstanbaufläche	13 626	0,5
	680	Landwirtschaftliche Betriebsfläche	452	0,0
	690	Brachland	31 050	1,1
	6	Landwirtschaftsfläche, nicht weiter untergliedert	-	-

**4 Nutzungsarten der Bodenfläche in den Kreisen Brandenburgs am 31.12.2008
nach Art der tatsächlichen Nutzung**

AdV- Nutzungsarten- schlüssel	Schlüssel- nummer	Regionale Gliederung — Nutzungsart	Fläche	Anteil an der regionalen Gliederungseinheit
			Hektar	Prozent
700		Waldfläche	1 045 244	35,5
	710	Laubwald	30 656	1,0
	720	Nadelwald	716 022	24,3
	730	Mischwald	259 969	8,8
	740	Gehölz	18 813	0,6
	760	Forstwirtschaftliche Betriebsfläche	801	0,0
	7	Waldfläche, nicht weiter untergliedert	1 043	0,0
800		Wasserfläche	100 587	3,4
	810	Fluss	12 499	0,4
	820	Kanal	2 452	0,1
	830	Hafen	72	0,0
	840	Bach	227	0,0
	850	Graben	17 434	0,6
	860	See	58 193	2,0
	870	Küstengewässer	-	-
	880	Teich, Weiher	5 870	0,2
	890	Sumpf	2 690	0,1
	8	Wasserfläche, nicht weiter untergliedert	1 151	0,0
900		Flächen anderer Nutzung	50 212	1,7
	910	Übungsgelände	5 122	0,2
	920	Schutzfläche	3 181	0,1
	930	Historische Anlage	98	0,0
	940	Friedhof	2 224	0,1
	950	Unland	39 408	1,3
	9	Flächen anderer Nutzung, nicht weiter untergliedert	179	0,0
999		Bodenfläche insgesamt	2 948 101	100,0

**5 Gemeinden, Bevölkerung und Bodenfläche in Brandenburg am 31.12.2008
nach Art der tatsächlichen Nutzung und siedlungsstrukturellen Kreistypen**

Lfd. Nr.	Siedlungsstrukturelle Kreistypen	Gemeinden	Bevölke- rung ¹	Boden- fläche insgesamt (999) Hektar	Davon				
					Gebäude- und Freifläche			Betriebsfläche	
					zu- sammen (100/200)	darunter		zu- sammen (300)	darunter Abbau- land (310)
						Wohnen (130)	Gewerbe, Industrie (170)		
Anteil an der Gesamtfläche in Prozent									
1	Agglomerationsräume.....	248	1 729	1 687 165	5,3	2,3	1,0	0,5	0,3
2	Kernstädte im Regionstyp I.....	1	151	18 737	17,8	7,4	3,3	0,6	0,2
3	Hochverdichtete Kreise im Regionstyp I	-	-	-	-	-	-	-	-
4	Verdichtete Kreise im Regionstyp I.....	-	-	-	-	-	-	-	-
5	Ländliche Kreise im Regionstyp I.....	247	1 578	1 668 428	5,1	2,3	0,9	0,5	0,3
6	Verstädterte Räume.....	89	481	491 837	4,8	1,9	1,4	6,1	5,7
7	Kernstädte im Regionstyp II.....	1	103	16 428	16,5	7,2	3,3	10,9	10,4
8	Verdichtete Kreise im Regionstyp II.....	-	-	-	-	-	-	-	-
9	Ländliche Kreise im Regionstyp II.....	88	378	475 409	4,4	1,7	1,3	5,9	5,5
10	Ländliche Räume.....	83	326	769 099	3,0	1,0	0,5	0,2	0,1
11	Ländliche Kreise höherer Dichte.....	-	-	-	-	-	-	-	-
12	Ländliche Kreise geringerer Dichte.....	83	326	769 099	3,0	1,0	0,5	0,2	0,1

¹ Stichtag 31.12. des Vorjahres

² 100/200, 300 (ohne 310), 400, 500, 940

Davon												Siedlungs- und Verkehrs- fläche ²	Lfd. Nr.	
Erholungsfläche		Verkehrsfläche		Landwirtschaftsfläche			Wald- fläche	Wasser- fläche	Flächen anderer Nutzung					
zu- sammen	darunter	zu- sammen	darunter	zu- sammen	darunter				zu- sammen	darunter				
(400)	Grün- anlage (420)	(500)	Straße, Weg, Platz (510-530)	(600)	Moor (650)	Heide (660)	(700)	(800)	(900)	Fried- hof (940)	Unland (950)			
Anteil an der Gesamtfläche in Prozent														
0,6	0,5	3,8	3,2	46,0	0,0	0,3	38,4	3,6	1,8	0,1	1,3	10,0	1	
4,2	4,0	7,2	6,0	30,8	-	-	24,8	11,2	3,5	0,3	0,6	29,8	2	
-	-	-	-	-	-	-	-	-	-	-	-	-	3	
-	-	-	-	-	-	-	-	-	-	-	-	-	4	
0,6	0,4	3,8	3,2	46,2	0,0	0,3	38,6	3,5	1,8	0,1	1,3	9,8	5	
0,7	0,5	4,0	3,2	41,1	0,0	0,0	38,3	2,4	2,6	0,1	2,2	10,0	6	
4,9	4,4	7,7	6,0	30,2	-	-	20,6	1,6	7,7	0,3	5,8	29,8	7	
-	-	-	-	-	-	-	-	-	-	-	-	-	8	
0,6	0,3	3,8	3,1	41,5	0,0	0,0	39,0	2,4	2,4	0,1	2,1	9,3	9	
0,4	0,3	3,0	2,6	61,8	0,0	0,1	27,1	3,6	0,9	0,1	0,8	6,5	10	
-	-	-	-	-	-	-	-	-	-	-	-	-	11	
0,4	0,3	3,0	2,6	61,8	0,0	0,1	27,1	3,6	0,9	0,1	0,8	6,5	12	

6 Gemeinden, Bevölkerung und Bodenfläche in Brandenburg am 31.12.2004 und am 31.12.2008 nach Art der tatsächlichen Nutzung und Gemeindegrößenklassen

Lfd. Nr.	Gemeinden mit ... bis unter ... Einwohner	Jahr ¹	Gemeinden	Bevölkerung ²	Bodenfläche insgesamt	Davon				
						Gebäude- und Freifläche			Betriebsfläche	
						zu-sammen	darunter		zu-sammen	darunter
							Wohnen	Gewerbe, Industrie		
(100/200)	(130)	(170)	(300)	(310)	Anteil an der Gesamtfläche in Prozent					
		Anzahl	1 000	Hektar						
1	unter 2 000	2004	219	221	748 210	2,4	0,8	0,3	0,7	0,7
2		2008	222	218	770 443	2,5	1,0	0,4	0,9	0,8
3	2 000 - 5 000	2004	74	254	694 927	2,8	0,9	0,5	0,4	0,3
4		2008	72	244	685 125	3,0	1,1	0,5	0,4	0,3
5	5 000 - 10 000	2004	55	414	629 416	4,1	1,6	0,7	1,0	0,8
6		2008	55	420	665 294	4,1	1,7	0,7	1,0	0,7
7	10 000 - 20 000	2004	46	627	568 432	5,5	2,3	1,3	2,0	1,7
8		2008	43	586	503 151	5,9	2,7	1,2	2,0	1,6
9	20 000 - 50 000	2004	23	664	234 030	10,9	4,3	3,3	4,8	4,3
10		2008	24	678	251 264	11,1	4,8	3,0	4,5	3,9
11	50 000 - 100 000	2004	2	142	37 639	12,2	4,1	2,9	1,2	0,2
12		2008	2	135	37 660	12,3	4,3	3,1	0,9	0,2
13	100 000 - 200 000	2004	2	253	35 155	16,8	6,8	4,2	6,5	6,1
14		2008	2	254	35 165	17,2	7,3	3,3	5,4	5,0
15	200 000 - 500 000	2004	-	-	-	-	-	-	-	-
16		2008	-	-	-	-	-	-	-	-
17	500 000 und mehr	2004	-	-	-	-	-	-	-	-
18		2008	-	-	-	-	-	-	-	-

¹ Stichtag 31.12. des jeweiligen Jahres

² Stichtag 31.12. des Vorjahres

³ 100/200, 300 (ohne 310), 400, 500, 940

Davon												Siedlungs- und Verkehrs- fläche ³	Lfd. Nr.
Erholungsfläche		Verkehrsfläche		Landwirtschaftsfläche			Wald- fläche	Wasser- fläche	Flächen anderer Nutzung				
zu- sammen	darunter	zu- sammen	darunter	zu- sammen	darunter				zu- sammen	darunter			
(400)	Grün- anlage (420)	(500)	Straße, Weg, Platz (510-530)	(600)	Moor (650)	Heide (660)	(700)	(800)	(900)	Fried- hof (940)	Unland (950)		
Anteil an der Gesamtfläche in Prozent													
0,2	0,1	3,0	2,6	53,3	0,0	0,0	35,6	3,0	1,8	0,0	1,1	5,7	1
0,3	0,2	3,0	2,7	53,2	0,0	0,0	35,8	2,9	1,4	0,0	0,9	5,9	2
0,2	0,1	3,0	2,7	51,7	0,0	0,0	37,1	3,0	1,8	0,0	1,2	6,1	3
0,3	0,2	3,1	2,7	52,4	0,0	0,0	36,3	3,1	1,4	0,1	1,2	6,5	4
0,4	0,2	3,4	2,9	50,6	0,0	0,4	35,0	3,5	2,0	0,0	1,4	8,1	5
0,5	0,3	3,5	2,9	49,7	0,0	0,5	36,1	3,4	1,6	0,1	1,4	8,5	6
0,4	0,3	3,9	3,3	47,5	0,0	0,1	35,1	2,6	3,0	0,1	2,0	10,2	7
0,8	0,5	4,1	3,4	47,1	0,0	0,1	35,2	2,7	2,2	0,1	1,8	11,3	8
0,8	0,5	5,1	4,2	38,6	0,0	0,0	31,3	5,6	2,8	0,0	1,8	17,6	9
1,1	0,8	5,2	4,2	36,8	0,0	0,2	34,0	5,3	2,1	0,1	1,6	18,0	10
2,3	1,9	5,5	4,3	36,0	-	-	28,0	12,5	2,3	0,2	1,3	21,1	11
3,0	2,6	6,5	4,5	35,5	-	-	27,6	12,5	1,6	0,2	1,1	22,7	12
4,2	3,9	7,3	5,9	31,4	-	-	22,7	6,7	4,4	0,3	1,9	29,0	13
4,5	4,2	7,4	6,0	30,5	-	-	22,8	6,7	5,4	0,3	3,0	29,8	14
-	-	-	-	-	-	-	-	-	-	-	-	-	15
-	-	-	-	-	-	-	-	-	-	-	-	-	16
-	-	-	-	-	-	-	-	-	-	-	-	-	17
-	-	-	-	-	-	-	-	-	-	-	-	-	18

Das Amt für Statistik Berlin-Brandenburg

Das Amt für Statistik Berlin-Brandenburg ist für beide Länder die zentrale Dienstleistungseinrichtung auf dem Gebiet der amtlichen Statistik. Das Amt erbringt Serviceleistungen im Bereich Information und Analyse für die breite Öffentlichkeit, für alle gesellschaftlichen Gruppen sowie für Kunden aus Verwaltung und Politik, Wirtschaft und Wissenschaft. Kerngeschäft des Amtes ist die Durchführung der gesetzlich angeordneten amtlichen Statistiken für Berlin und Brandenburg. Das Amt erhebt die Daten, bereitet sie auf, interpretiert und analysiert sie und veröffentlicht die Ergebnisse. Die Grundversorgung aller Nutzer mit statistischen Informationen erfolgt unentgeltlich, im Wesentlichen über das Internet und den Informationsservice. Daneben werden nachfrage- und zielgruppenorientierte Standardauswertungen zu Festpreisen angeboten. Kundenspezifische Aufbereitung / Beratung zu kostendeckenden Preisen ergänzt das Spektrum der Informationsbereitstellung.

Amtliche Statistik im Verbund

Die Statistiken werden bundesweit nach einheitlichen Konzepten, Methoden und Verfahren arbeitsteilig erstellt. Die statistischen Ämter der Länder sind dabei grundsätzlich für die Durchführung der Erhebungen, für die Aufbereitung und Veröffentlichung der Länderergebnisse zuständig. Durch diese Kooperation in einem „Statistikverbund“ entstehen für alle Länder vergleichbare und zu einem Bundesergebnis zusammenführbare Erhebungsergebnisse.

Produkte und Dienstleistungen

Informationsservice

info@statistik-bbb.de
mit statistischen Informationen für jedermann und Beratung sowie maßgeschneiderte Aufbereitungen von Daten über Berlin und Brandenburg.
Auskunft, Beratung, Pressedienst sowie Fachbibliotheken in Potsdam und Berlin.

Standort Potsdam

Dortustraße 46, 14467 Potsdam
Tel. 0331 39-444
Fax 0331 39-418
Mo-Do 9-15 Uhr, Fr 9-14 Uhr

Bibliothek

Tel. 0331 39-843
Fax 0331 39-418
Mo-Do 10.30-15 Uhr, Fr 9.30-14 Uhr

Standort Berlin

Alt-Friedrichsfelde 60, 10315 Berlin
Tel. 030 9021-3434
Fax 030 9021-3655
Mo-Do 9-15 Uhr, Fr 9-14 Uhr

Bibliothek

Tel. 030 9021-3540
Fax 030 9021-3655
Mo-Do 9-15 Uhr, Fr 9-14 Uhr

Internet-Angebot

www.statistik-berlin-brandenburg.de
mit aktuellen Daten, Pressemitteilungen, Statistischen Berichten zum kostenlosen Herunterladen, regionalstatistischen Informationen, Wahlstatistiken und -analysen sowie einem Überblick über das gesamte Leistungsspektrum des Amtes.

Statistische Jahrbücher

mit einer Vielzahl von Tabellen aus nahezu allen Arbeitsgebieten der amtlichen Statistik.

Statistische Berichte

mit Ergebnissen der einzelnen Statistiken in Tabellen in tiefer sachlicher Gliederung und Grafiken zur Veranschaulichung von Entwicklungen und Strukturen.
Mit dieser Reihe werden die bisherigen Veröffentlichungen Statistischer Berichte aus dem Landesbetrieb für Datenverarbeitung und Statistik Land Brandenburg sowie dem Statistischen Landesamt Berlin fortgesetzt.

Datenangebot aus dem Sachgebiet

Informationen zu dieser Veröffentlichung

Referat 35 B
Tel. 030 9021-3050
Fax 030 9021-3041
birger.schmidt@statistik-bbb.de

Weitere Veröffentlichungen zum Thema Statistische Berichte:

- Siedlungs- und Verkehrsfläche
A V 5