

# Statistischer Bericht

AV 3 – j / 19

┌ Flächenerhebung nach Art  
der tatsächlichen Nutzung  
im **Land Brandenburg**  
**2019**

## Impressum

**Statistischer Bericht**  
A V 3 – j / 19

Erscheinungsfolge: jährlich  
Erschienen im **Oktober 2020**

## Herausgeber

**Amt für Statistik** Berlin-Brandenburg  
Steinstraße 104 - 106  
14480 Potsdam  
info@statistik-bbb.de  
www.statistik-berlin-brandenburg.de

Tel. 0331 8173 - 1777  
Fax 030 9028 - 4091

## Zeichenerklärung

- 0 weniger als die Hälfte von 1  
in der letzten besetzten Stelle,  
jedoch mehr als nichts
- nichts vorhanden
- ... Angabe fällt später an
- ( ) Aussagewert ist eingeschränkt
- / Zahlenwert nicht sicher genug
- Zahlenwert unbekannt oder  
geheim zu halten
- x Tabellenfach gesperrt
- p vorläufige Zahl
- r berichtigte Zahl
- s geschätzte Zahl

**Amt für Statistik** Berlin-Brandenburg,  
Potsdam, 2020



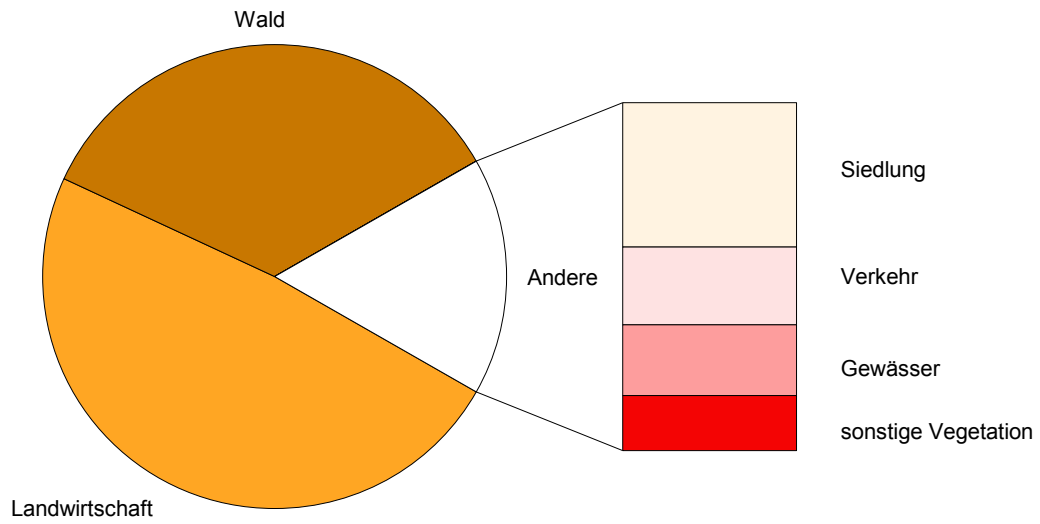
*Dieses Werk ist unter einer Creative Commons Lizenz  
vom Typ Namensnennung 3.0 Deutschland zugänglich.  
Um eine Kopie dieser Lizenz einzusehen, konsultieren Sie  
<http://creativecommons.org/licenses/by/3.0/de/>*

Inhaltsverzeichnis

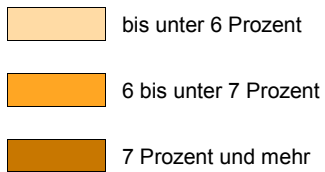
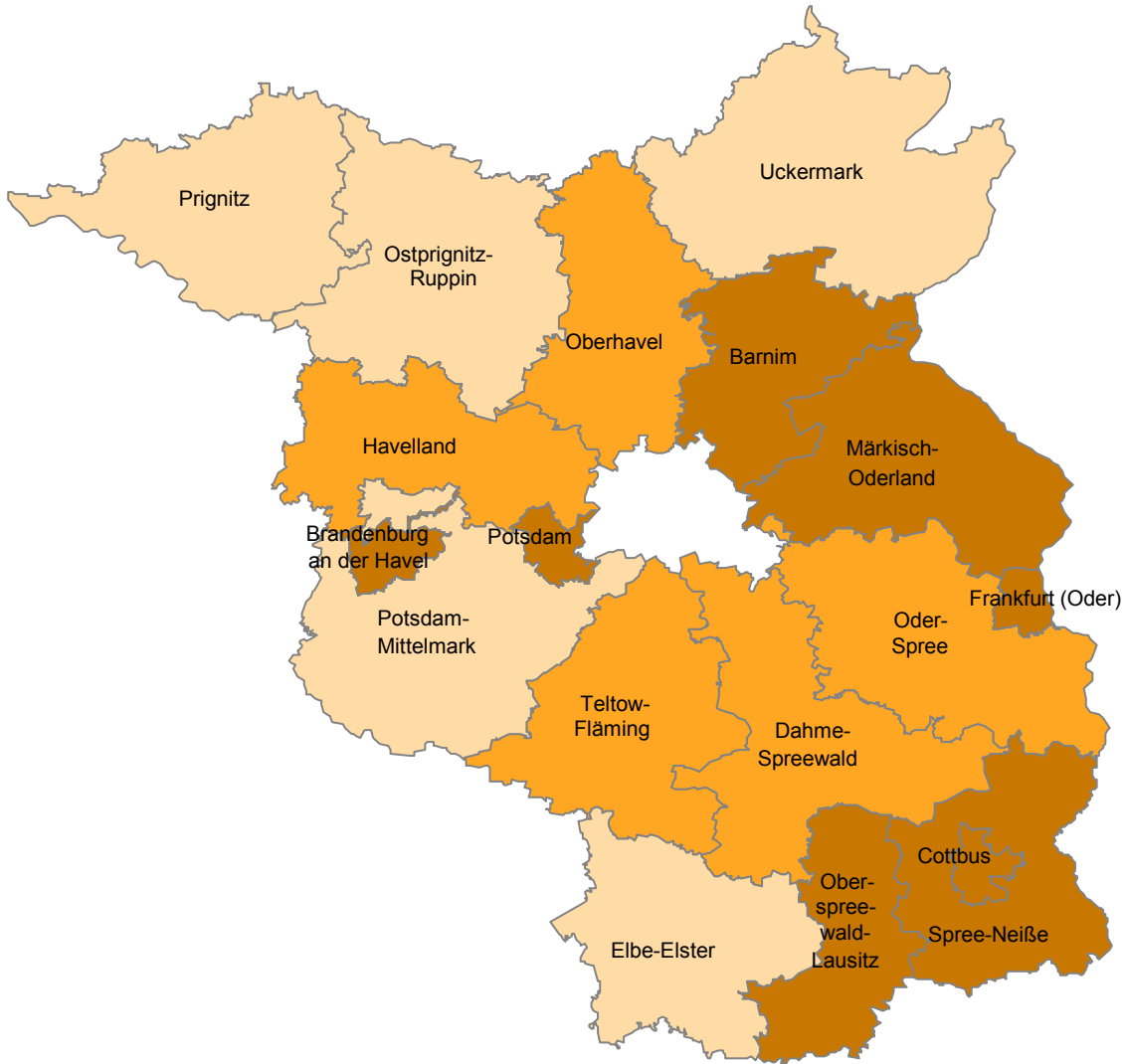
	Seite		Seite
Metadaten zu dieser Statistik (externer Link)		10 Anteile der Fläche für Verkehr in Brandenburg am 31.12.2019 nach Nutzungsart und regionaler Gliederung (3.2).....	80
<b>Grafiken</b>		11 Fläche für Verkehr 2018 und 2019 in den Kreisen Brandenburgs nach Nutzungsart (3.3).....	88
1 Aufteilung der Bodenfläche am 31.12.2019 nach der Nutzungsart.....	5	12 Gemeinden, Bevölkerung und Fläche für Verkehr in Brandenburg am 31.12.2019 nach Nutzungsart, siedlungsstrukturellen Kreistypen und Gemeindegrößenklassen (3.4).....	90
2 Anteil der Fläche für Siedlung an der Bodenfläche der Verwaltungsbezirke am 31.12.2019.....	6	13 Fläche für Vegetation in Brandenburg am 31.12.2019 nach Nutzungsart und regionaler Gliederung (4.1).....	92
3 Anteil der Fläche für Landwirtschaft an der Boden- fläche der Verwaltungsbezirke am 31.12.2019.....	7	14 Anteile der Fläche für Vegetation in Brandenburg am 31.12.2019 nach Nutzungsart und regionaler Gliederung (4.2).....	101
4 Anteil der Fläche für Wald an der Bodenfläche der Verwaltungsbezirke am 31.12.2019.....	8	15 Fläche für Vegetation 2018 und 2019 in den Kreisen Brandenburgs nach Nutzungsart (4.3).....	110
5 Anteil der Fläche für Gewässer an der Bodenfläche der Verwaltungsbezirke am 31.12.2019.....	9	16 Gemeinden, Bevölkerung und Fläche für Vegetation in Brandenburg am 31.12.2019 nach Nutzungsart, siedlungsstrukturellen Kreistypen und Gemeindegrößenklassen (4.4).....	112
6 Anteil der Siedlungs- und Verkehrsfläche an der Bodenfläche der Verwaltungsbezirke am 31.12.2019.....	10	17 Fläche für Gewässer in Brandenburg am 31.12.2019 nach Nutzungsart und regionaler Gliederung (5.1).....	114
<b>Tabellen</b>		18 Anteile der Fläche für Gewässer in Brandenburg am 31.12.2019 nach Nutzungsart und regionaler Gliederung (5.2).....	122
1 Bodenfläche in Brandenburg am 31.12.2019 nach Nutzungsart und regionaler Gliederung (1.1).....	11	19 Fläche für Gewässer 2018 und 2019 in den Kreisen Brandenburgs nach Nutzungsart (5.3).....	130
2 Anteile der Nutzungsarten an der Bodenfläche in Brandenburg am 31.12.2019 nach regionaler Gliederung (1.2).....	19	20 Gemeinden, Bevölkerung und Fläche für Gewässer in Brandenburg am 31.12.2019 nach Nutzungsart, siedlungsstrukturellen Kreistypen und Gemeindegrößenklassen (5.4).....	132
3 Bodenfläche 2018 und 2019 in den Kreisen Brandenburgs nach Nutzungsart (1.3).....	27	21 Fläche für Siedlung und Verkehr (zur Berechnung des Nachhaltigkeitsindikators „Anstieg der Siedlungs- und Verkehrsfläche“) in Brandenburg am 31.12.2019 nach Nutzungsart und regionaler Gliederung (6.1).....	134
4 Gemeinden, Bevölkerung und Bodenfläche in Brandenburg am 31.12.2019 nach Nutzungsart, siedlungsstrukturellen Kreistypen und Gemeindegrößenklassen (1.4).....	29	22 Anteile der Fläche für Siedlung und Verkehr (zur Berechnung des Nachhaltigkeitsindikators „Anstieg der Siedlungs- und Verkehrsfläche“) in Brandenburg am 31.12.2019 nach Nutzungsart und regionaler Gliederung (6.2).....	143
5 Fläche für Siedlung in Brandenburg am 31.12.2019 nach Nutzungsart und regionaler Gliederung (2.1)	30		
6 Anteile der Fläche für Siedlung in Brandenburg am 31.12.2019 nach Nutzungsart und regionaler Gliederung (2.2).....	48		
7 Fläche für Siedlung 2018 und 2019 in den Kreisen Brandenburgs nach Nutzungsart (2.3).....	66		
8 Gemeinden, Bevölkerung und Fläche für Siedlung in Brandenburg am 31.12.2019 nach Nutzungsart, siedlungsstrukturellen Kreistypen und Gemeindegrößenklassen (2.4).....	70		
9 Fläche für Verkehr in Brandenburg am 31.12.2019 nach Nutzungsart und regionaler Gliederung (3.1)	72		

23 Fläche für Siedlung und Verkehr (zur Berechnung des Nachhaltigkeitsindikators „Anstieg der Siedlungs- und Verkehrsfläche“) 2018 und 2019 in den Kreisen Brandenburgs nach Nutzungsart (6.3).....	<b>152</b>
24 Gemeinden, Bevölkerung und Fläche für Siedlung und Verkehr (zur Berechnung des Nachhaltigkeitsindikators „Anstieg der Siedlungs- und Verkehrsfläche“) in Brandenburg am 31.12.2019 nach Nutzungsart, siedlungsstrukturellen Kreistypen und Gemeindegrößenklassen (6.4).....	<b>154</b>

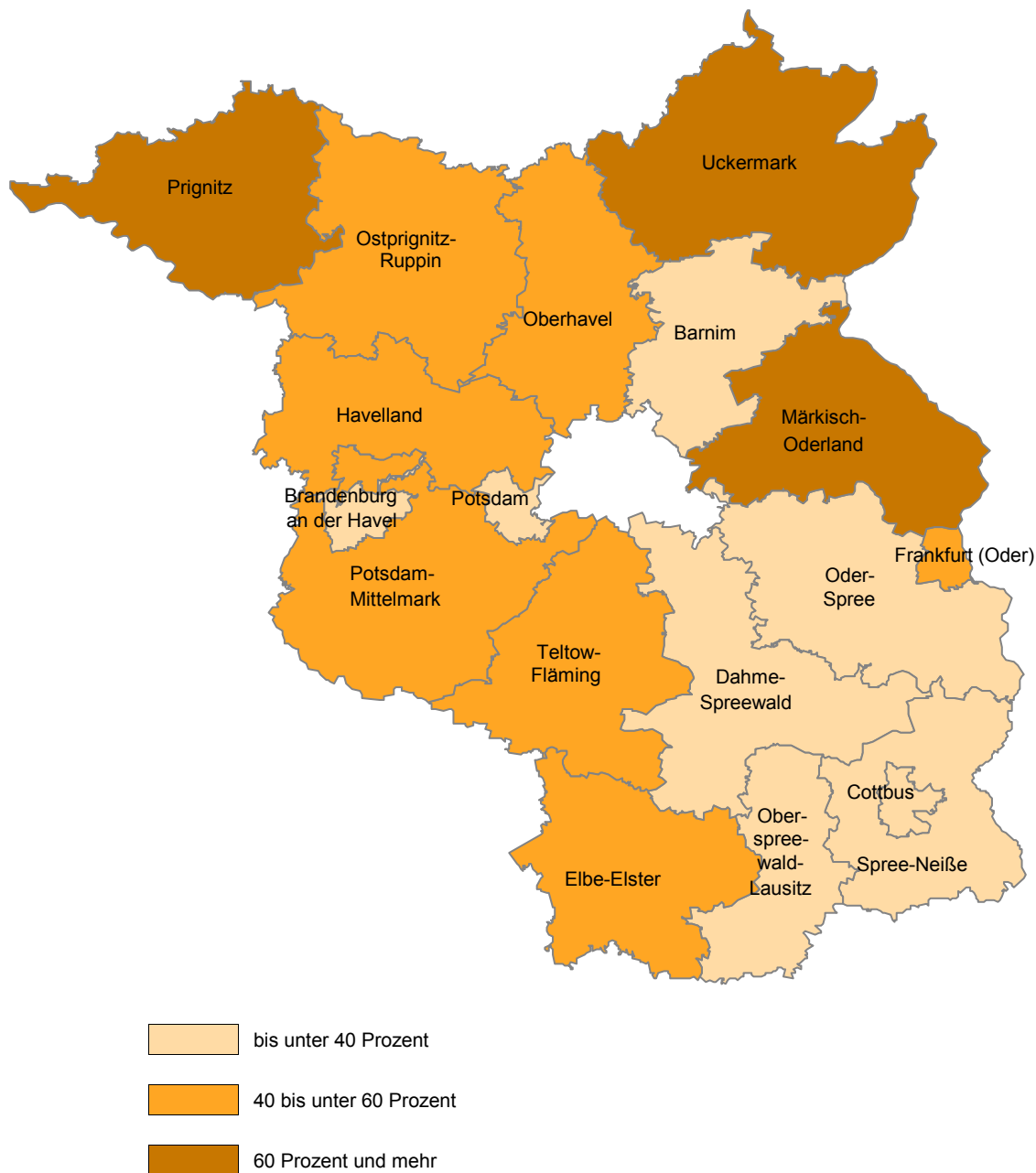
### 1 Aufteilung der Bodenfläche am 31.12.2019 nach der Nutzungsart



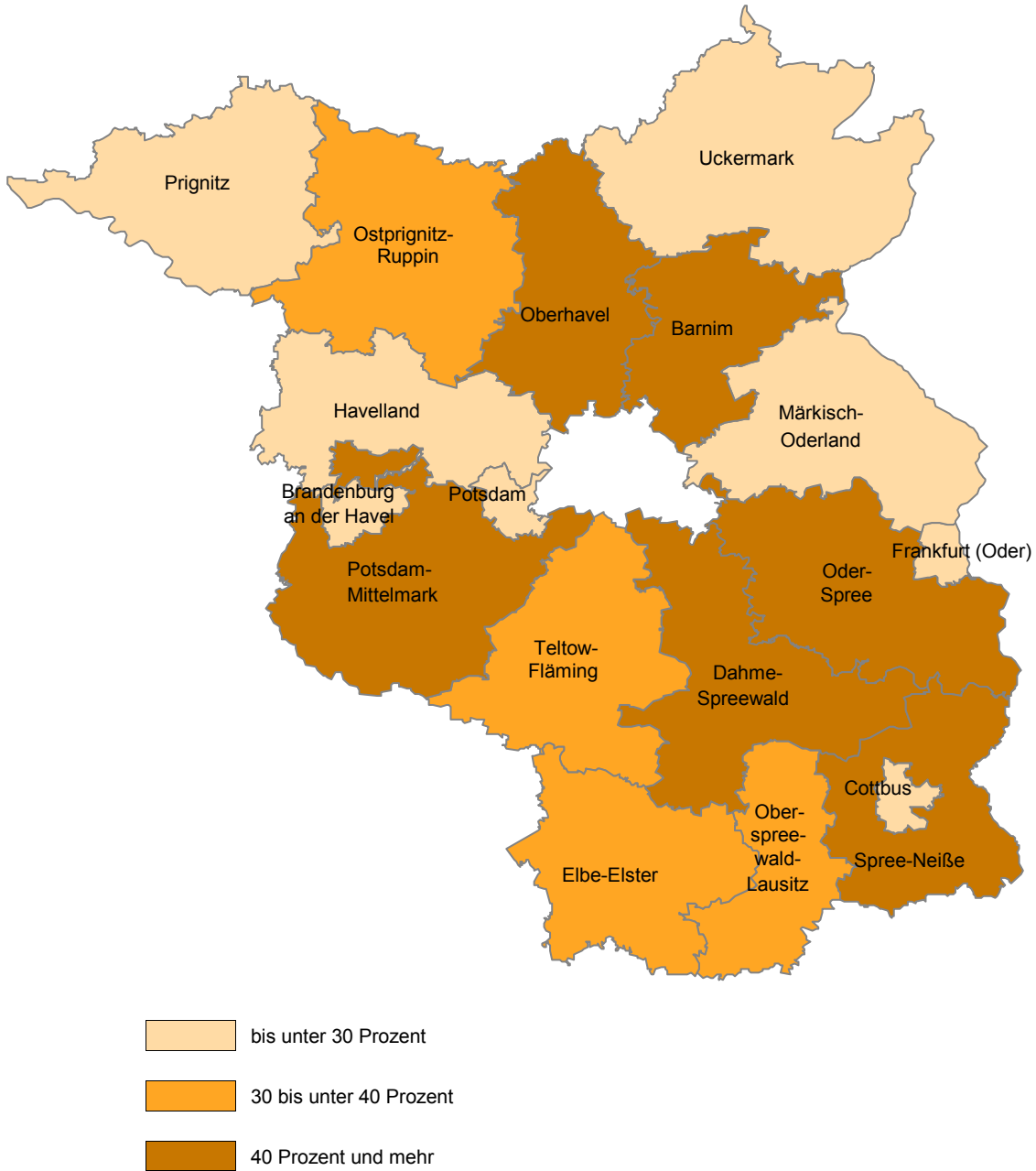
## 2 Anteil der Fläche für Siedlung an der Bodenfläche der Verwaltungsbezirke am 31.12.2019



### 3 Anteil der Fläche für Landwirtschaft an der Bodenfläche der Verwaltungsbezirke am 31.12.2019

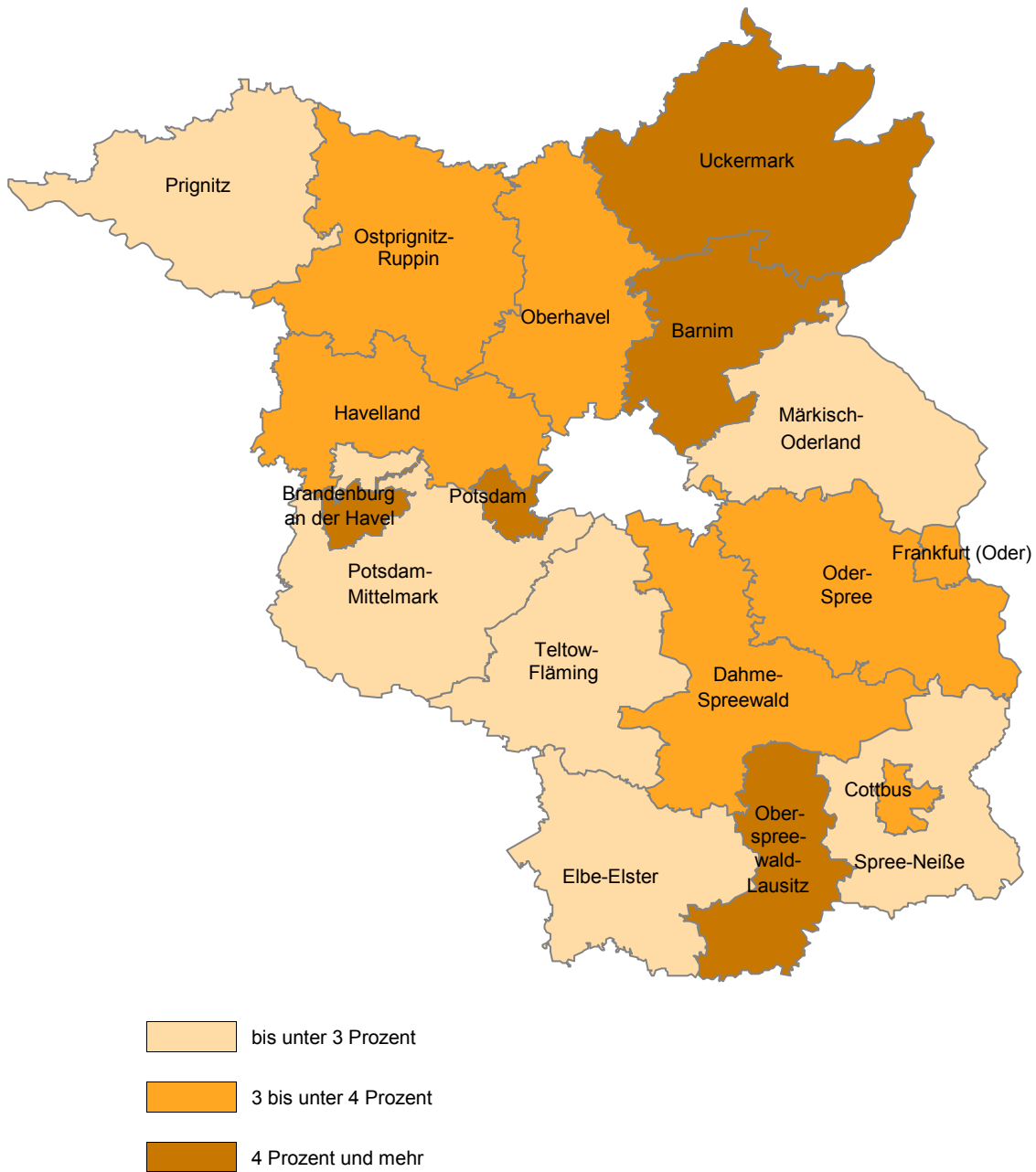


#### 4 Anteil der Fläche für Wald an der Bodenfläche der Verwaltungsbezirke am 31.12.2019

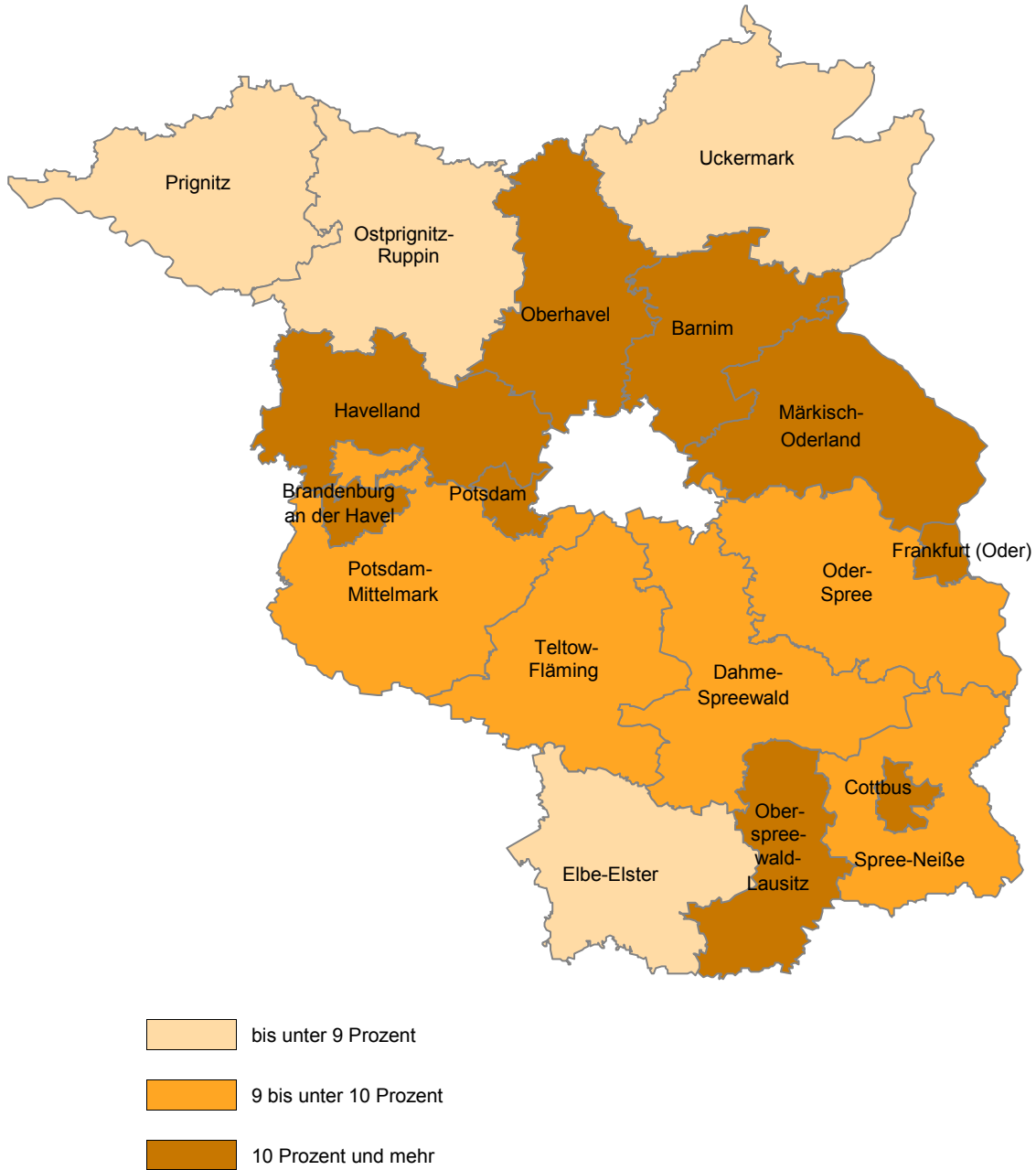




## 5 Anteil der Fläche für Gewässer an der Bodenfläche der Verwaltungsbezirke am 31.12.2019



## 6 Anteil der Siedlungs- und Verkehrsfläche<sup>1</sup> an der Bodenfläche der Verwaltungsbezirke am 31.12.2019



<sup>1</sup> Die hier nachgewiesene "Siedlungs- und Verkehrsfläche" dient der Berechnung des Nachhaltigkeitsindikators "Anstieg der Siedlungs- und Verkehrsfläche".

**1 Bodenfläche in Brandenburg am 31.12.2019 nach Nutzungsart und regionaler Gliederung (1.1)**

Schlüsselnummer	Kreisfreie Stadt Landkreis Gemeinde	Bodenfläche insgesamt	Davon			
			Siedlung	Verkehr	Vegetation	Gewässer
			(10000)	(20000)	(30000)	(40000)
Hektar						
12051000	Brandenburg an der Havel.....	22 972	3 763	1 379	13 919	3 909
12052000	Cottbus.....	16 562	5 260	1 305	9 438	559
12053000	Frankfurt (Oder).....	14 785	2 521	1 061	10 672	531
12054000	Potsdam.....	18 824	4 401	1 396	10 970	2 057
<b>12060000</b>	<b>Barnim.....</b>	<b>147 958</b>	<b>10 713</b>	<b>5 778</b>	<b>124 346</b>	<b>7 121</b>
12060005	Ahrensfelde.....	5 794	979	310	4 419	87
12060012	Althüttendorf.....	1 879	70	100	1 631	78
12060020	Bernau bei Berlin.....	10 417	1 485	587	8 273	72
12060024	Biesenthal.....	6 092	382	212	5 216	281
12060034	Breydin.....	3 527	73	78	3 359	17
12060036	Britz.....	1 550	147	86	1 283	35
12060045	Chorin.....	12 206	267	336	10 068	1 536
12060052	Eberswalde.....	9 364	1 662	568	6 814	319
12060068	Friedrichswalde.....	4 508	71	120	3 949	368
12060092	Hohenfinow.....	2 184	52	67	2 044	22
12060100	Joachimsthal.....	12 168	298	278	9 826	1 765
12060128	Liepe.....	1 085	52	33	902	98
12060149	Lunow-Stolzenhagen.....	3 391	189	95	2 837	270
12060154	Marienwerder.....	4 032	213	142	3 497	180
12060161	Melchow.....	1 662	60	43	1 539	20
12060172	Niederfinow.....	1 329	54	61	1 125	88
12060176	Oderberg.....	3 612	137	107	3 164	203
12060181	Panketal.....	2 586	815	272	1 484	14
12060185	Parsteinsee.....	1 706	53	37	1 584	32
12060192	Rüdnitz.....	1 392	114	60	1 208	10
12060198	Schorfheide.....	23 818	1 117	804	21 218	679
12060250	Sydower Fließ.....	3 239	105	70	3 059	5
12060269	Wandlitz.....	16 283	1 401	706	13 423	753
12060280	Werneuchen.....	11 701	853	543	10 144	161
12060296	Ziethen.....	2 436	64	64	2 280	28
<b>12061000</b>	<b>Dahme-Spreewald .....</b>	<b>227 450</b>	<b>14 682</b>	<b>9 746</b>	<b>194 135</b>	<b>8 887</b>
12061005	Alt Zauche-Wußwerk.....	3 331	75	71	3 106	79
12061017	Bersteland.....	2 953	110	122	2 693	28
12061020	Bestensee.....	3 804	537	175	2 564	527
12061061	Byhleguhre-Byhlen.....	3 581	82	129	3 168	201
12061097	Drahnsdorf.....	2 694	82	94	2 495	22
12061112	Eichwalde.....	279	208	59	8	5
12061164	Golßen.....	6 368	294	234	5 680	159
12061192	Groß Köris.....	6 902	316	210	5 887	489
12061216	Halbe.....	7 802	315	251	7 124	112
12061217	Heidensee.....	13 567	865	409	11 015	1 277
12061219	Heideblick.....	16 657	650	524	15 359	124
12061224	Jamlitz.....	4 343	63	152	3 976	152
12061244	Kasel-Golzig.....	3 435	108	109	3 196	23
12061260	Königs Wusterhausen.....	9 604	1 959	636	6 171	838
12061265	Krausnick-Groß Wasserburg.....	5 479	109	129	5 156	86
12061308	Lieberose.....	7 303	140	205	6 852	106
12061316	Lübben (Spreewald).....	12 085	746	458	10 544	337
12061320	Luckau.....	20 744	2 926	691	16 828	299
12061328	Märkisch Buchholz.....	2 486	91	68	2 060	267
12061329	Märkische Heide.....	21 155	649	642	19 173	691
12061332	Mittenwalde.....	9 914	940	511	8 116	347
12061344	Münchehofe.....	6 232	71	154	5 955	51
12061352	Neu Zauche.....	3 903	127	111	3 575	90
12061405	Rietzneuendorf-Staakow.....	2 811	74	126	2 590	22
12061428	Schlepzig.....	3 065	60	68	2 740	197
12061433	Schönefeld.....	8 162	784	2 022	5 291	65

**1 Bodenfläche in Brandenburg am 31.12.2019 nach Nutzungsart und regionaler Gliederung (1.1)**

Schlüsselnummer	Kreisfreie Stadt Landkreis Gemeinde	Bodenfläche insgesamt	Davon			
			Siedlung	Verkehr	Vegetation	Gewässer
			(10000)	(20000)	(30000)	(40000)
Hektar						
12061435	Schönwald.....	4 493	112	195	4 161	26
12061444	Schulzendorf.....	910	381	91	427	11
12061448	Schwerin.....	672	82	38	424	127
12061450	Schwielochsee.....	13 140	320	318	11 170	1 333
12061470	Spreewaldheide.....	3 616	67	89	3 399	61
12061471	Steinreich.....	4 196	62	117	4 009	8
12061476	Straupitz.....	2 171	88	79	1 942	62
12061492	Teupitz.....	4 815	266	126	3 983	440
12061510	Unterspreewald.....	2 602	94	84	2 358	66
12061540	Wildau.....	911	379	132	374	26
12061572	Zeuthen.....	1 268	449	117	569	134
<b>12062000</b>	<b>Elbe-Elster .....</b>	<b>189 919</b>	<b>11 301</b>	<b>6 848</b>	<b>168 414</b>	<b>3 356</b>
12062024	Bad Liebenwerda.....	13 888	886	523	12 128	352
12062088	Crinitz.....	2 195	148	92	1 945	10
12062092	Doberlug-Kirchhain.....	15 036	805	505	13 551	174
12062124	Elsterwerda.....	4 058	566	229	3 194	68
12062128	Falkenberg/Elster.....	8 216	504	392	7 183	137
12062134	Fichtwald.....	3 176	91	91	2 967	27
12062140	Finstervalde.....	7 752	1 018	351	6 146	237
12062177	Gorden-Staupitz.....	2 851	73	78	2 624	76
12062196	Gröden.....	2 214	135	88	1 933	58
12062208	Großthiemig.....	2 010	108	72	1 793	38
12062219	Heideland.....	3 174	49	78	3 002	45
12062224	Herzberg (Elster).....	14 901	713	518	13 411	260
12062232	Hirschfeld.....	2 046	96	73	1 815	62
12062237	Hohenbucko.....	4 304	77	101	4 114	12
12062240	Hohenleipisch.....	3 505	182	117	3 071	135
12062282	Kremitzau.....	2 359	95	78	2 154	32
12062289	Lebusa.....	3 379	87	88	3 145	59
12062293	Lichterfeld-Schacksdorf.....	4 027	1 142	115	2 762	8
12062333	Massen-Niederlausitz.....	7 608	307	282	6 982	37
12062336	Merzdorf.....	1 278	49	35	1 174	20
12062341	Mühlberg/Elbe.....	8 920	1 004	264	7 490	161
12062372	Plessa.....	5 274	296	182	4 615	181
12062410	Röderland.....	4 620	460	162	3 920	78
12062417	Rückersdorf.....	2 471	163	81	2 160	67
12062425	Sallgast.....	4 223	316	141	3 710	56
12062440	Schilda.....	869	37	21	805	6
12062445	Schlieben.....	7 865	231	217	7 341	75
12062453	Schönborn.....	3 883	182	108	3 465	128
12062461	Schönwalde.....	15 618	438	755	14 282	143
12062464	Schraden.....	1 649	44	67	1 512	26
12062469	Sonnenwalde.....	11 929	382	400	10 973	174
12062492	Tröbitz.....	1 059	86	44	795	133
12062500	Uebigau-Wahrenbrück.....	13 561	530	497	12 252	281
<b>12063000</b>	<b>Havelland .....</b>	<b>172 731</b>	<b>11 311</b>	<b>6 810</b>	<b>149 256</b>	<b>5 355</b>
12063036	Brieselang.....	4 426	705	335	3 277	109
12063056	Dallgow-Döberitz.....	6 655	529	283	5 818	26
12063080	Falkensee.....	4 334	1 658	431	2 145	100
12063088	Friesack.....	8 401	266	259	7 774	103
12063094	Gollenberg.....	3 051	63	147	2 808	34
12063112	Großderschau.....	2 014	62	57	1 835	60
12063134	Havelaue.....	7 481	160	145	6 331	845
12063142	Wiesenaue.....	4 695	114	144	4 384	52
12063148	Ketzin/Havel.....	9 364	906	265	7 135	1 058
12063161	Kleßen-Görne.....	4 219	57	93	3 907	162
12063165	Kotzen.....	4 287	107	124	3 954	101

**1 Bodenfläche in Brandenburg am 31.12.2019 nach Nutzungsart und regionaler Gliederung (1.1)**

Schlüsselnummer	Kreisfreie Stadt Landkreis Gemeinde	Bodenfläche insgesamt	Davon			
			Siedlung	Verkehr	Vegetation	Gewässer
			(10000)	(20000)	(30000)	(40000)
Hektar						
12063186	Märkisch Luch.....	7 153	182	242	6 644	85
12063189	Milower Land.....	16 133	514	549	14 639	430
12063202	Mühlenberge.....	3 962	93	115	3 692	63
12063208	Nauen.....	26 814	1 609	1 052	23 809	344
12063212	Nennhausen.....	8 969	248	279	8 331	110
12063228	Paulinenaue.....	3 159	141	126	2 854	39
12063240	Pessin.....	2 040	62	52	1 900	26
12063244	Premnitz.....	4 627	647	194	3 653	132
12063252	Rathenow.....	11 310	1 205	541	9 152	412
12063256	Retzow.....	1 484	50	34	1 389	11
12063260	Rhinow.....	3 166	160	99	2 864	43
12063273	Schönwalde-Glien.....	9 736	708	414	8 453	161
12063274	Seeblick.....	4 841	115	136	3 988	601
12063293	Stechow-Ferchesar.....	5 122	164	172	4 646	139
12063357	Wustermark.....	5 288	784	522	3 873	109
<b>12064000</b>	<b>Märkisch-Oderland .....</b>	<b>215 865</b>	<b>16 984</b>	<b>7 775</b>	<b>185 353</b>	<b>5 753</b>
12064009	Alt Tucheband.....	3 051	160	85	2 774	31
12064029	Altlandsberg.....	10 660	898	345	9 320	98
12064044	Bad Freienwalde (Oder).....	13 111	1 133	475	10 995	508
12064053	Beiersdorf-Freudenberg.....	2 535	81	55	2 396	3
12064057	Bleyen-Genschmar.....	2 968	108	46	2 554	260
12064061	Bliesdorf.....	3 497	187	108	3 159	42
12064084	Buckow (Märkische Schweiz).....	1 442	154	62	1 036	190
12064125	Falkenberg.....	5 960	242	154	5 465	99
12064128	Falkenhagen (Mark).....	2 723	168	78	2 319	157
12064130	Fichtenhöhe.....	2 291	59	53	2 156	24
12064136	Fredersdorf-Vogelsdorf.....	1 642	756	217	649	21
12064153	Garzau-Garzin.....	2 610	96	89	2 374	51
12064172	Golzow.....	1 743	111	58	1 560	14
12064190	Gusow-Platkow.....	3 804	236	107	3 350	112
12064205	Heckelberg-Brunow.....	3 577	118	62	3 379	17
12064222	Höhenland.....	5 394	138	119	5 095	42
12064227	Hoppegarten.....	3 198	1 059	258	1 824	56
12064266	Küstriner Vorland.....	4 653	361	172	3 917	203
12064268	Lebus.....	5 429	333	195	4 714	187
12064274	Letschin.....	14 221	739	319	12 676	488
12064288	Lietzen.....	2 926	83	74	2 617	152
12064290	Lindendorf.....	4 013	174	105	3 684	51
12064303	Märkische Höhe.....	3 426	104	69	3 176	77
12064317	Müncheberg.....	15 229	915	543	13 442	329
12064336	Neuenhagen bei Berlin.....	1 961	927	251	773	9
12064340	Neuhardenberg.....	7 813	363	519	6 475	456
12064349	Neulewin.....	4 100	175	85	3 720	120
12064365	Neutrebbin.....	3 676	195	101	3 345	35
12064370	Oberbarnim.....	5 272	219	150	4 872	31
12064371	Oderaue.....	6 591	304	158	5 886	243
12064380	Petershagen/Eggersdorf.....	1 763	794	176	778	15
12064388	Podelzig.....	2 526	112	81	2 315	18
12064393	Prötzel.....	8 610	208	196	8 095	111
12064408	Rehfelde.....	4 651	454	184	3 985	28
12064417	Reichenow-Möglin.....	2 282	96	60	2 094	32
12064420	Reitwein.....	2 402	66	66	2 159	111
12064428	Rüdersdorf bei Berlin.....	7 039	1 529	382	4 728	399
12064448	Seelow.....	4 273	452	209	3 563	50
12064472	Strausberg.....	6 794	1 198	465	4 766	366
12064480	Treplin.....	1 135	47	38	1 046	4
12064482	Vierlinden.....	6 974	270	244	6 355	105
12064484	Waldsiedersdorf.....	1 557	128	62	1 248	119

**1 Bodenfläche in Brandenburg am 31.12.2019 nach Nutzungsart und regionaler Gliederung (1.1)**

Schlüsselnummer	Kreisfreie Stadt Landkreis Gemeinde	Bodenfläche insgesamt	Davon			
			Siedlung	Verkehr	Vegetation	Gewässer
			(10000)	(20000)	(30000)	(40000)
Hektar						
12064512	Wriezen.....	9 514	748	346	8 323	97
12064538	Zechin.....	2 785	131	55	2 567	33
12064539	Zeschdorf.....	4 044	155	99	3 630	160
<b>12065000</b>	<b>Oberhavel .....</b>	<b>180 818</b>	<b>12 282</b>	<b>6 943</b>	<b>154 925</b>	<b>6 668</b>
12065036	Birkenwerder.....	1 812	373	139	1 278	23
12065084	Fürstenberg/Havel.....	21 385	608	541	18 637	1 599
12065096	Glienicke/Nordbahn.....	461	299	70	88	4
12065100	Gransee.....	12 168	502	371	10 784	510
12065117	Großwoltersdorf.....	5 266	101	147	4 966	52
12065136	Hennigsdorf.....	3 147	799	229	1 921	198
12065144	Hohen Neuendorf.....	4 856	1 014	428	3 360	54
12065165	Kremmen.....	20 955	676	759	19 175	344
12065180	Leegebruch.....	645	201	51	383	10
12065193	Liebenwalde.....	14 217	516	403	12 828	469
12065198	Löwenberger Land.....	24 543	859	789	22 383	512
12065225	Mühlenbecker Land.....	5 265	827	326	3 963	149
12065251	Oberkrämer.....	10 366	775	479	8 921	191
12065256	Oranienburg.....	16 368	2 681	889	12 381	416
12065276	Schönermark.....	1 191	42	32	1 101	16
12065301	Sonnenberg.....	5 057	100	132	4 637	188
12065310	Stechlin.....	8 473	187	223	7 205	859
12065332	Velten.....	2 337	702	224	1 353	58
12065356	Zehdenick.....	22 306	1 019	710	19 560	1 018
<b>12066000</b>	<b>Oberspreewald-Lausitz .....</b>	<b>122 348</b>	<b>17 884</b>	<b>5 516</b>	<b>94 035</b>	<b>4 913</b>
12066008	Altdöbern.....	6 154	1 459	182	4 387	126
12066041	Bronkow.....	3 854	81	188	3 551	34
12066052	Calau.....	16 349	874	628	14 402	445
12066064	Frauendorf.....	2 083	47	51	1 945	39
12066104	Großkmehlen.....	1 388	92	59	1 213	24
12066112	Großräschen.....	8 186	1 198	426	6 500	62
12066116	Grünewald.....	1 345	30	38	1 261	17
12066120	Guteborn.....	1 669	127	49	1 429	65
12066124	Hermsdorf.....	3 303	65	90	3 033	116
12066132	Hohenbocka.....	1 560	265	60	1 203	33
12066168	Kroppen.....	1 525	52	67	1 321	85
12066176	Lauchhammer.....	8 930	2 654	351	5 577	348
12066188	Lindenau.....	1 117	73	46	956	41
12066196	Lübbenau/Spreewald.....	13 941	1 858	609	10 873	602
12066202	Luckaitztal.....	4 191	115	271	3 700	106
12066226	Neu-Seeland.....	3 800	246	394	3 133	27
12066228	Neupetershain.....	1 880	435	90	1 349	7
12066240	Ortrand.....	736	116	54	555	12
12066272	Ruhland.....	3 722	189	226	3 254	53
12066285	Schipkau.....	6 894	2 100	294	4 333	167
12066292	Schwarzbach.....	1 584	58	52	1 448	26
12066296	Schwarzheide.....	3 344	801	180	2 194	169
12066304	Senftenberg.....	12 756	4 166	591	6 502	1 497
12066316	Tettau.....	884	53	23	796	12
12066320	Vetschau/Spreewald.....	11 151	730	499	9 121	801
<b>12067000</b>	<b>Oder-Spree .....</b>	<b>225 675</b>	<b>14 218</b>	<b>7 980</b>	<b>195 042</b>	<b>8 435</b>
12067024	Bad Saarow.....	5 036	662	204	2 915	1 255
12067036	Beeskow.....	7 782	666	360	6 591	165
12067040	Berkenbrück.....	1 785	70	87	1 475	153
12067072	Briesen (Mark).....	11 167	332	338	10 237	260
12067076	Brieskow-Finkenheerd.....	1 361	215	78	965	102
12067112	Diensdorf-Radlow.....	935	53	27	854	1

**1 Bodenfläche in Brandenburg am 31.12.2019 nach Nutzungsart und regionaler Gliederung (1.1)**

Schlüsselnummer	Kreisfreie Stadt Landkreis Gemeinde	Bodenfläche insgesamt	Davon			
			Siedlung	Verkehr	Vegetation	Gewässer
			(10000)	(20000)	(30000)	(40000)
Hektar						
12067120 Eisenhüttenstadt.....		6 347	2 074	457	3 348	469
12067124 Erkner.....		1 653	379	149	989	136
12067137 Friedland.....		17 423	441	456	15 922	603
12067144 Fürstenwalde/Spree.....		7 068	1 503	484	4 936	145
12067173 Gosen-Neu Zittau.....		1 526	234	59	1 199	34
12067180 Groß Lindow.....		1 539	141	72	1 255	70
12067201 Grünheide (Mark).....		12 690	836	404	10 992	458
12067205 Grunow-Dammendorf.....		4 513	65	118	4 292	38
12067237 Jacobsdorf.....		5 058	219	199	4 614	25
12067288 Langewahl.....		1 344	60	49	1 213	23
12067292 Lawitz.....		607	65	25	512	4
12067324 Mixdorf.....		1 322	54	51	1 215	2
12067336 Müllrose.....		6 923	306	249	6 153	215
12067338 Neißemünde.....		4 228	175	153	3 790	110
12067357 Neuzelle.....		13 592	427	435	12 555	176
12067397 Ragow-Merz.....		4 379	54	96	4 215	14
12067408 Rauen.....		2 159	133	79	1 946	1
12067413 Reichenwalde.....		2 632	152	72	2 371	38
12067426 Rietz-Neuendorf.....		18 479	579	500	17 154	245
12067438 Schlaubetal.....		5 256	185	131	4 787	154
12067440 Schöneiche bei Berlin.....		1 673	565	143	955	11
12067458 Siehdichum.....		7 362	148	359	6 764	92
12067469 Spreenhagen.....		13 702	464	432	12 560	246
12067473 Steinhöfel.....		16 047	626	418	14 843	160
12067481 Storkow (Mark).....		18 071	928	511	14 677	1 955
12067493 Tauche.....		12 160	521	341	10 671	627
12067508 Vogelsang.....		586	68	27	484	7
12067520 Wendisch Rietz.....		2 507	168	124	2 101	113
12067528 Wiesenau.....		2 974	140	126	2 548	161
12067544 Woltersdorf.....		912	392	93	371	57
12067552 Ziltendorf.....		2 877	118	73	2 578	108
<b>12068000 Ostprignitz-Ruppin .....</b>		<b>252 656</b>	<b>8 435</b>	<b>7 587</b>	<b>228 475</b>	<b>8 159</b>
12068052 Breddin.....		4 499	116	118	4 230	35
12068072 Dabergotz.....		1 266	57	61	1 132	16
12068109 Dreetz.....		6 475	167	172	5 927	209
12068117 Fehrbellin.....		27 041	886	693	24 401	1 061
12068181 Heiligengrabe.....		20 765	630	645	19 268	221
12068188 Herzberg (Mark).....		1 873	69	66	1 711	27
12068264 Kyritz.....		15 738	753	540	13 766	680
12068280 Lindow (Mark).....		6 547	283	205	5 480	579
12068306 Märkisch Linden.....		4 420	158	153	4 075	33
12068320 Neuruppin.....		30 524	1 598	964	26 312	1 649
12068324 Neustadt (Dosse).....		7 587	364	276	6 820	126
12068353 Rheinsberg.....		32 822	856	778	29 019	2 169
12068372 Rühnick.....		1 769	41	51	1 660	18
12068409 Sieversdorf-Hohenofen.....		2 002	70	67	1 826	38
12068413 Storbeck-Frankendorf.....		4 269	38	80	4 139	13
12068417 Stüdenitz-Schönermark.....		2 439	70	72	2 283	15
12068425 Temnitzquell.....		6 575	107	216	6 172	80
12068426 Temnitztal.....		5 248	120	119	4 918	91
12068437 Vielitzsee.....		2 218	69	62	1 935	153
12068452 Walsleben.....		3 191	84	126	2 956	24
12068468 Wittstock/Dosse.....		42 023	1 189	1 520	38 854	459
12068477 Wusterhausen/Dosse.....		19 634	595	496	18 142	401
12068501 Zernitz-Lohm.....		3 731	115	107	3 448	61
<b>12069000 Potsdam-Mittelmark .....</b>		<b>259 202</b>	<b>13 433</b>	<b>10 434</b>	<b>228 247</b>	<b>7 087</b>
12069017 Beelitz.....		18 130	809	751	16 361	209

**1 Bodenfläche in Brandenburg am 31.12.2019 nach Nutzungsart und regionaler Gliederung (1.1)**

Schlüsselnummer	Kreisfreie Stadt Landkreis Gemeinde	Bodenfläche insgesamt	Davon			
			Siedlung	Verkehr	Vegetation	Gewässer
			(10000)	(20000)	(30000)	(40000)
Hektar						
12069018	Beetzsee.....	2 127	196	73	1 757	102
12069019	Beetzseeheide.....	3 761	121	111	3 420	109
12069020	Bad Belzig.....	23 607	833	753	21 916	105
12069028	Bensdorf.....	3 434	101	126	3 133	74
12069052	Borkheide.....	676	177	62	436	–
12069056	Borkwalde.....	489	78	40	370	0
12069076	Brück.....	8 619	329	278	7 912	99
12069089	Buckautal.....	3 932	85	119	3 710	18
12069216	Golzow.....	4 024	117	165	3 709	33
12069224	Görzke.....	7 559	129	165	7 259	7
12069232	Gräben.....	4 062	58	115	3 869	20
12069249	Groß Kreutz (Havel).....	9 942	807	315	8 299	522
12069270	Havelsee.....	8 197	266	351	6 981	598
12069304	Kleinmachnow.....	1 191	590	180	387	34
12069306	Kloster Lehnin.....	20 097	939	798	17 306	1 055
12069345	Linthe.....	2 979	203	140	2 614	21
12069397	Michendorf.....	6 869	762	439	5 589	79
12069402	Mühlenfließ.....	5 871	128	226	5 492	26
12069448	Niemegk.....	4 512	217	197	4 073	25
12069454	Nuthetal.....	4 803	330	418	3 985	69
12069460	Päwesin.....	2 366	86	79	2 061	140
12069470	Planebruch.....	6 539	96	170	6 226	47
12069474	Planetal.....	4 276	154	134	3 950	37
12069485	Rabenstein/Fläming.....	7 918	115	273	7 517	13
12069537	Rosenau.....	4 974	99	155	4 672	48
12069541	Roskow.....	3 926	136	114	3 469	208
12069590	Schwielowsee.....	5 828	623	323	3 983	900
12069596	Seddiner See.....	2 398	233	193	1 699	272
12069604	Stahnsdorf.....	4 947	903	381	3 590	72
12069616	Teltow.....	2 160	759	234	1 134	32
12069632	Treuenbrietzen.....	21 243	590	687	19 819	147
12069648	Wenzlow.....	2 054	47	92	1 898	17
12069656	Werder (Havel).....	11 705	1 263	537	8 196	1 710
12069665	Wiesenburg/Mark.....	22 019	581	688	20 721	30
12069680	Wollin.....	2 799	80	108	2 589	22
12069688	Wusterwitz.....	2 378	177	119	1 944	137
12069696	Ziesar.....	6 795	219	325	6 203	49
<b>12070000</b>	<b>Prignitz .....</b>	<b>213 854</b>	<b>8 266</b>	<b>6 997</b>	<b>194 479</b>	<b>4 112</b>
12070008	Bad Wilsnack.....	7 962	237	289	7 313	123
12070028	Berge.....	2 662	100	78	2 458	27
12070052	Breese.....	2 376	98	112	2 145	21
12070060	Cumlosen.....	2 218	80	72	1 864	203
12070096	Gerdshagen.....	2 300	136	91	2 055	18
12070125	Groß Pankow (Prignitz).....	25 076	663	751	23 446	216
12070145	Gülitz-Reetz.....	2 433	79	79	2 251	24
12070149	Gumtow.....	21 316	565	565	19 971	216
12070153	Halenbeck-Rohlsdorf.....	3 967	110	116	3 709	32
12070173	Karstädt.....	25 355	893	785	23 396	281
12070222	Kümmernitztal.....	2 038	68	64	1 868	37
12070236	Lanz.....	6 035	104	178	5 572	181
12070241	Legde/Quitzebel.....	4 174	89	128	3 772	185
12070244	Lenzen (Elbe).....	9 619	226	296	8 561	536
12070246	Lenzerwische.....	4 208	117	75	3 526	490
12070266	Marienfließ.....	7 770	274	216	7 237	43
12070280	Meyenburg.....	5 074	205	155	4 698	15
12070296	Perleberg.....	13 870	1 166	622	11 948	133
12070300	Pirow.....	3 781	74	87	3 585	35
12070302	Plattenburg.....	20 201	505	605	18 838	252



**1 Bodenfläche in Brandenburg am 31.12.2019 nach Nutzungsart und regionaler Gliederung (1.1)**

Schlüsselnummer	Kreisfreie Stadt Landkreis Gemeinde	Bodenfläche insgesamt	Davon			
			Siedlung	Verkehr	Vegetation	Gewässer
			(10000)	(20000)	(30000)	(40000)
Hektar						
12070316	Pritzwalk.....	16 747	1 075	681	14 897	93
12070325	Putlitz.....	11 968	347	376	11 141	104
12070348	Rühstädt.....	2 899	73	65	2 402	359
12070393	Triglitz.....	3 182	92	95	2 970	24
12070416	Weisen.....	1 563	84	96	1 367	17
12070424	Wittenberge.....	5 063	806	320	3 490	446
<b>12071000</b>	<b>Spree-Neiße .....</b>	<b>165 698</b>	<b>21 914</b>	<b>6 739</b>	<b>132 253</b>	<b>4 793</b>
12071028	Briesen.....	913	52	39	809	14
12071032	Burg (Spreewald).....	3 526	375	136	2 902	113
12071041	Dissen-Striesow.....	1 998	66	93	1 796	43
12071044	Döbern.....	1 579	249	68	1 202	60
12071052	Drachhausen.....	3 840	81	82	3 655	22
12071057	Drebkau.....	14 390	2 578	512	11 051	249
12071060	Drehnow.....	1 097	47	30	1 001	19
12071074	Felixsee.....	3 552	177	112	3 182	82
12071076	Forst (Lausitz).....	11 070	3 297	522	6 874	376
12071153	Groß Schacksdorf-Simmersdorf....	2 517	81	119	2 191	125
12071160	Guben.....	4 399	891	358	3 054	97
12071164	Guhrow.....	668	45	33	581	9
12071176	Heinersbrück.....	2 398	1 419	79	883	18
12071189	Jämlitz-Klein Döben.....	2 872	50	72	2 738	12
12071193	Jänschwalde.....	8 237	1 786	456	5 920	75
12071244	Kolkwitz.....	10 467	758	572	8 844	293
12071294	Neiße-Malxetal.....	8 257	531	215	7 409	102
12071301	Neuhausen/Spree.....	13 423	1 053	689	11 094	587
12071304	Peitz.....	1 349	244	102	957	46
12071337	Schenkendöbern.....	21 504	477	574	20 039	414
12071341	Schmogrow-Fehrow.....	3 041	83	85	2 819	54
12071372	Spremberg.....	20 232	3 891	950	14 731	659
12071384	Tauer.....	4 222	77	86	4 000	59
12071386	Teichland.....	3 517	384	181	1 875	1 078
12071392	Tschernitz.....	1 326	117	54	1 111	43
12071401	Turnow-Preilack.....	3 802	172	117	3 497	16
12071408	Welzow.....	3 957	1 804	168	1 941	43
12071412	Werben.....	2 501	116	78	2 259	48
12071414	Wiesengrund.....	5 044	1 012	156	3 840	36
<b>12072000</b>	<b>Teltow-Fläming .....</b>	<b>210 421</b>	<b>13 792</b>	<b>7 566</b>	<b>185 602</b>	<b>3 461</b>
12072002	Am Mellensee.....	10 468	856	312	8 869	432
12072014	Baruth/Mark.....	23 383	927	629	21 724	103
12072017	Blankenfelde-Mahlow.....	5 517	1 440	482	3 558	37
12072053	Dahme/Mark.....	16 259	457	450	15 307	45
12072055	Dahmetal.....	4 156	84	109	3 944	18
12072120	Großbeeren.....	5 189	622	435	4 062	70
12072157	Ihlow.....	4 769	101	112	4 526	30
12072169	Jüterbog.....	17 648	1 010	532	16 027	78
12072232	Luckenwalde.....	4 661	891	317	3 403	50
12072240	Ludwigsfelde.....	10 998	1 319	652	8 724	302
12072297	Niedergörsdorf.....	20 577	798	670	19 061	48
12072298	Niederer Fläming.....	18 611	445	502	17 585	80
12072312	Nuthe-Urstromtal.....	34 131	701	948	32 109	373
12072340	Rangsdorf.....	3 379	669	177	2 163	371
12072426	Trebbin.....	12 636	749	619	10 620	648
12072477	Zossen.....	18 040	2 723	618	13 922	776
<b>12073000</b>	<b>Uckermark .....</b>	<b>307 703</b>	<b>12 518</b>	<b>8 119</b>	<b>272 460</b>	<b>14 606</b>
12073008	Angermünde.....	32 423	1 197	954	28 743	1 529
12073032	Berkholz-Meyenburg.....	1 176	107	35	1 027	8

**1 Bodenfläche in Brandenburg am 31.12.2019 nach Nutzungsart und regionaler Gliederung (1.1)**

Schlüsselnummer	Kreisfreie Stadt Landkreis Gemeinde	Bodenfläche insgesamt	Davon			
			Siedlung	Verkehr	Vegetation	Gewässer
			(10000)	(20000)	(30000)	(40000)
Hektar						
12073069	Boitzenburger Land.....	21 738	606	530	19 180	1 422
12073085	Brüssow.....	10 182	304	243	9 370	266
12073093	Carmzow-Wallmow.....	3 207	75	60	2 967	105
12073097	Casekow.....	9 426	300	225	8 846	56
12073157	Flieth-Stegelitz.....	4 691	100	109	4 204	278
12073189	Gartz (Oder).....	6 188	215	174	5 535	265
12073201	Gerswalde.....	9 706	272	174	8 950	310
12073216	Göritz.....	2 555	97	56	2 370	33
12073225	Gramzow.....	6 620	224	174	6 061	162
12073261	Grünow.....	3 492	121	118	3 186	66
12073309	Hohenselchow-Groß Pinnow.....	4 150	133	140	3 854	23
12073384	Lychen.....	11 198	328	240	9 585	1 045
12073386	Mark Landin.....	4 541	134	118	4 102	188
12073393	Mescherin.....	3 104	127	85	2 803	89
12073396	Milmersdorf.....	6 357	258	155	5 600	343
12073404	Mittenwalde.....	2 307	71	44	2 136	56
12073429	Nordwestuckermark.....	25 433	685	526	22 975	1 247
12073430	Oberuckersee.....	8 496	244	261	6 897	1 094
12073440	Pinnow.....	1 294	234	65	981	14
12073452	Prenzlau.....	14 296	1 139	492	11 327	1 337
12073458	Randowtal.....	6 418	161	150	5 965	142
12073490	Schenkenberg.....	3 016	101	81	2 775	59
12073505	Schöneberg.....	4 662	111	90	4 123	338
12073520	Schönfeld.....	2 926	105	108	2 653	59
12073532	Schwedt/Oder.....	20 556	2 337	856	16 223	1 141
12073565	Tantow.....	3 547	97	108	3 311	31
12073569	Temmen-Ringenwalde.....	6 332	146	120	5 700	365
12073572	Templin.....	37 958	1 566	872	33 453	2 066
12073578	Uckerfelde.....	4 627	135	151	4 259	82
12073579	Uckerland.....	16 722	510	365	15 540	308
12073603	Passow.....	5 138	177	161	4 755	46
12073645	Zichow.....	3 222	101	78	3 007	35
<b>12000000</b>	<b>Land Brandenburg</b>	<b>2 965 443</b>	<b>203 677</b>	<b>109 981</b>	<b>2 552 020</b>	<b>99 764</b>

**2 Anteile der Nutzungsarten an der Bodenfläche in Brandenburg am 31.12.2019 nach regionaler Gliederung (1.2)**

Schlüsselnummer	Kreisfreie Stadt Landkreis Gemeinde	Bodenfläche insgesamt Hektar	Davon			
			Siedlung (10000)	Verkehr (20000)	Vegetation (30000)	Gewässer (40000)
			Prozent			
12051000	Brandenburg an der Havel.....	22 972	16,4	6,0	60,6	17,0
12052000	Cottbus.....	16 562	31,8	7,9	57,0	3,4
12053000	Frankfurt (Oder).....	14 785	17,1	7,2	72,2	3,6
12054000	Potsdam.....	18 824	23,4	7,4	58,3	10,9
<b>12060000</b>	<b>Barnim.....</b>	<b>147 958</b>	<b>7,2</b>	<b>3,9</b>	<b>84,0</b>	<b>4,8</b>
12060005	Ahrensfelde.....	5 794	16,9	5,3	76,3	1,5
12060012	Althüttendorf.....	1 879	3,7	5,3	86,8	4,1
12060020	Bernau bei Berlin.....	10 417	14,3	5,6	79,4	0,7
12060024	Biesenthal.....	6 092	6,3	3,5	85,6	4,6
12060034	Breydin.....	3 527	2,1	2,2	95,2	0,5
12060036	Britz.....	1 550	9,5	5,5	82,8	2,2
12060045	Chorin.....	12 206	2,2	2,8	82,5	12,6
12060052	Eberswalde.....	9 364	17,7	6,1	72,8	3,4
12060068	Friedrichswalde.....	4 508	1,6	2,7	87,6	8,2
12060092	Hohenfinow.....	2 184	2,4	3,1	93,6	1,0
12060100	Joachimsthal.....	12 168	2,5	2,3	80,8	14,5
12060128	Liepe.....	1 085	4,8	3,0	83,2	9,0
12060149	Lunow-Stolzenhagen.....	3 391	5,6	2,8	83,7	8,0
12060154	Marienwerder.....	4 032	5,3	3,5	86,7	4,5
12060161	Melchow.....	1 662	3,6	2,6	92,6	1,2
12060172	Niederfinow.....	1 329	4,1	4,6	84,7	6,7
12060176	Oderberg.....	3 612	3,8	3,0	87,6	5,6
12060181	Panketal.....	2 586	31,5	10,5	57,4	0,5
12060185	Parsteinsee.....	1 706	3,1	2,2	92,8	1,9
12060192	Rüdnitz.....	1 392	8,2	4,3	86,8	0,7
12060198	Schorfheide.....	23 818	4,7	3,4	89,1	2,9
12060250	Sydower Fließ.....	3 239	3,2	2,2	94,4	0,2
12060269	Wandlitz.....	16 283	8,6	4,3	82,4	4,6
12060280	Werneuchen.....	11 701	7,3	4,6	86,7	1,4
12060296	Ziethen.....	2 436	2,6	2,6	93,6	1,2
<b>12061000</b>	<b>Dahme-Spreewald .....</b>	<b>227 450</b>	<b>6,5</b>	<b>4,3</b>	<b>85,4</b>	<b>3,9</b>
12061005	Alt Zauche-Wußwerk.....	3 331	2,3	2,1	93,2	2,4
12061017	Bersteland.....	2 953	3,7	4,1	91,2	1,0
12061020	Bestensee.....	3 804	14,1	4,6	67,4	13,9
12061061	Byhleguhre-Byhlen.....	3 581	2,3	3,6	88,5	5,6
12061097	Drahnsdorf.....	2 694	3,0	3,5	92,6	0,8
12061112	Eichwalde.....	279	74,4	21,0	2,9	1,7
12061164	Golßen.....	6 368	4,6	3,7	89,2	2,5
12061192	Groß Köris.....	6 902	4,6	3,0	85,3	7,1
12061216	Halbe.....	7 802	4,0	3,2	91,3	1,4
12061217	Heidensee.....	13 567	6,4	3,0	81,2	9,4
12061219	Heideblick.....	16 657	3,9	3,1	92,2	0,7
12061224	Jamlitz.....	4 343	1,4	3,5	91,6	3,5
12061244	Kasel-Golzig.....	3 435	3,1	3,2	93,0	0,7
12061260	Königs Wusterhausen.....	9 604	20,4	6,6	64,3	8,7
12061265	Krausnick-Groß Wasserburg.....	5 479	2,0	2,3	94,1	1,6
12061308	Lieberose.....	7 303	1,9	2,8	93,8	1,5
12061316	Lübben (Spreewald).....	12 085	6,2	3,8	87,2	2,8
12061320	Luckau.....	20 744	14,1	3,3	81,1	1,4
12061328	Märkisch Buchholz.....	2 486	3,7	2,7	82,9	10,7
12061329	Märkische Heide.....	21 155	3,1	3,0	90,6	3,3
12061332	Mittenwalde.....	9 914	9,5	5,2	81,9	3,5
12061344	Münchehofe.....	6 232	1,1	2,5	95,6	0,8
12061352	Neu Zauche.....	3 903	3,3	2,8	91,6	2,3
12061405	Rietzneuendorf-Staakow.....	2 811	2,6	4,5	92,1	0,8
12061428	Schlepzig.....	3 065	2,0	2,2	89,4	6,4
12061433	Schönefeld.....	8 162	9,6	24,8	64,8	0,8

**2 Anteile der Nutzungsarten an der Bodenfläche in Brandenburg am 31.12.2019 nach regionaler Gliederung (1.2)**

Schlüsselnummer	Kreisfreie Stadt Landkreis Gemeinde	Bodenfläche insgesamt	Davon			
			Siedlung	Verkehr	Vegetation	Gewässer
			(10000)	(20000)	(30000)	(40000)
		Hektar	Prozent			
12061435	Schönwald.....	4 493	2,5	4,3	92,6	0,6
12061444	Schulzendorf.....	910	41,9	10,0	46,9	1,3
12061448	Schwerin.....	672	12,2	5,7	63,1	19,0
12061450	Schwielochsee.....	13 140	2,4	2,4	85,0	10,1
12061470	Spreewaldheide.....	3 616	1,9	2,5	94,0	1,7
12061471	Steinreich.....	4 196	1,5	2,8	95,5	0,2
12061476	Straupitz.....	2 171	4,0	3,6	89,5	2,9
12061492	Teupitz.....	4 815	5,5	2,6	82,7	9,1
12061510	Unterspreewald.....	2 602	3,6	3,2	90,6	2,5
12061540	Wildau.....	911	41,6	14,5	41,1	2,8
12061572	Zeuthen.....	1 268	35,4	9,2	44,9	10,5
<b>12062000</b>	<b>Elbe-Elster .....</b>	<b>189 919</b>	<b>6,0</b>	<b>3,6</b>	<b>88,7</b>	<b>1,8</b>
12062024	Bad Liebenwerda.....	13 888	6,4	3,8	87,3	2,5
12062088	Crinitz.....	2 195	6,8	4,2	88,6	0,4
12062092	Doberlug-Kirchhain.....	15 036	5,4	3,4	90,1	1,2
12062124	Elsterwerda.....	4 058	13,9	5,6	78,7	1,7
12062128	Falkenberg/Elster.....	8 216	6,1	4,8	87,4	1,7
12062134	Fichtwald.....	3 176	2,9	2,9	93,4	0,8
12062140	Finsterwalde.....	7 752	13,1	4,5	79,3	3,1
12062177	Gorden-Staupitz.....	2 851	2,6	2,8	92,0	2,7
12062196	Gröden.....	2 214	6,1	4,0	87,3	2,6
12062208	Großthiemig.....	2 010	5,4	3,6	89,2	1,9
12062219	Heideland.....	3 174	1,6	2,5	94,6	1,4
12062224	Herzberg (Elster).....	14 901	4,8	3,5	90,0	1,7
12062232	Hirschfeld.....	2 046	4,7	3,6	88,7	3,0
12062237	Hohenbucko.....	4 304	1,8	2,4	95,6	0,3
12062240	Hohenleipisch.....	3 505	5,2	3,3	87,6	3,9
12062282	Kremitzau.....	2 359	4,0	3,3	91,3	1,4
12062289	Lebusa.....	3 379	2,6	2,6	93,1	1,7
12062293	Lichterfeld-Schacksdorf.....	4 027	28,4	2,9	68,6	0,2
12062333	Massen-Niederlausitz.....	7 608	4,0	3,7	91,8	0,5
12062336	Merzdorf.....	1 278	3,8	2,8	91,8	1,6
12062341	Mühlberg/Elbe.....	8 920	11,3	3,0	84,0	1,8
12062372	Plessa.....	5 274	5,6	3,5	87,5	3,4
12062410	Röderland.....	4 620	10,0	3,5	84,8	1,7
12062417	Rückersdorf.....	2 471	6,6	3,3	87,4	2,7
12062425	Sallgast.....	4 223	7,5	3,3	87,9	1,3
12062440	Schilda.....	869	4,3	2,4	92,6	0,6
12062445	Schlieben.....	7 865	2,9	2,8	93,3	1,0
12062453	Schönborn.....	3 883	4,7	2,8	89,2	3,3
12062461	Schönewalde.....	15 618	2,8	4,8	91,4	0,9
12062464	Schraden.....	1 649	2,7	4,1	91,7	1,6
12062469	Sonnenwalde.....	11 929	3,2	3,4	92,0	1,5
12062492	Tröbitz.....	1 059	8,1	4,2	75,1	12,6
12062500	Uebigau-Wahrenbrück.....	13 561	3,9	3,7	90,3	2,1
<b>12063000</b>	<b>Havelland .....</b>	<b>172 731</b>	<b>6,5</b>	<b>3,9</b>	<b>86,4</b>	<b>3,1</b>
12063036	Brieselang.....	4 426	15,9	7,6	74,0	2,5
12063056	Dallgow-Döberitz.....	6 655	7,9	4,2	87,4	0,4
12063080	Falkensee.....	4 334	38,3	9,9	49,5	2,3
12063088	Friesack.....	8 401	3,2	3,1	92,5	1,2
12063094	Gollenberg.....	3 051	2,1	4,8	92,0	1,1
12063112	Großderschau.....	2 014	3,1	2,9	91,1	3,0
12063134	Havelaue.....	7 481	2,1	1,9	84,6	11,3
12063142	Wiesenaue.....	4 695	2,4	3,1	93,4	1,1
12063148	Ketzin/Havel.....	9 364	9,7	2,8	76,2	11,3
12063161	Kleßen-Görne.....	4 219	1,4	2,2	92,6	3,8
12063165	Kotzen.....	4 287	2,5	2,9	92,2	2,4

**2 Anteile der Nutzungsarten an der Bodenfläche in Brandenburg am 31.12.2019 nach regionaler Gliederung (1.2)**

Schlüsselnummer	Kreisfreie Stadt Landkreis Gemeinde	Bodenfläche insgesamt	Davon			
			Siedlung	Verkehr	Vegetation	Gewässer
			(10000)	(20000)	(30000)	(40000)
		Hektar	Prozent			
12063186	Märkisch Luch.....	7 153	2,5	3,4	92,9	1,2
12063189	Milower Land.....	16 133	3,2	3,4	90,7	2,7
12063202	Mühlenberge.....	3 962	2,3	2,9	93,2	1,6
12063208	Nauen.....	26 814	6,0	3,9	88,8	1,3
12063212	Nennhausen.....	8 969	2,8	3,1	92,9	1,2
12063228	Paulinenaue.....	3 159	4,5	4,0	90,3	1,2
12063240	Pessin.....	2 040	3,0	2,5	93,2	1,3
12063244	Premnitz.....	4 627	14,0	4,2	79,0	2,9
12063252	Rathenow.....	11 310	10,7	4,8	80,9	3,6
12063256	Retzow.....	1 484	3,4	2,3	93,6	0,7
12063260	Rhinow.....	3 166	5,1	3,1	90,4	1,4
12063273	Schönwalde-Glien.....	9 736	7,3	4,3	86,8	1,7
12063274	Seeblick.....	4 841	2,4	2,8	82,4	12,4
12063293	Stechow-Ferchesar.....	5 122	3,2	3,4	90,7	2,7
12063357	Wustermark.....	5 288	14,8	9,9	73,2	2,1
<b>12064000</b>	<b>Märkisch-Oderland .....</b>	<b>215 865</b>	<b>7,9</b>	<b>3,6</b>	<b>85,9</b>	<b>2,7</b>
12064009	Alt Tucheband.....	3 051	5,3	2,8	90,9	1,0
12064029	Altlandsberg.....	10 660	8,4	3,2	87,4	0,9
12064044	Bad Freienwalde (Oder).....	13 111	8,6	3,6	83,9	3,9
12064053	Beiersdorf-Freudenberg.....	2 535	3,2	2,2	94,5	0,1
12064057	Bleyen-Genschmar.....	2 968	3,6	1,5	86,1	8,8
12064061	Bliesdorf.....	3 497	5,4	3,1	90,3	1,2
12064084	Buckow (Märkische Schweiz).....	1 442	10,7	4,3	71,8	13,2
12064125	Falkenberg.....	5 960	4,1	2,6	91,7	1,7
12064128	Falkenhagen (Mark).....	2 723	6,2	2,9	85,2	5,8
12064130	Fichtenhöhe.....	2 291	2,6	2,3	94,1	1,0
12064136	Fredersdorf-Vogelsdorf.....	1 642	46,0	13,2	39,5	1,3
12064153	Garzau-Garzin.....	2 610	3,7	3,4	91,0	2,0
12064172	Golzow.....	1 743	6,4	3,3	89,5	0,8
12064190	Gusow-Platkow.....	3 804	6,2	2,8	88,0	2,9
12064205	Heckelberg-Brunow.....	3 577	3,3	1,7	94,5	0,5
12064222	Höhenland.....	5 394	2,6	2,2	94,5	0,8
12064227	Hoppegarten.....	3 198	33,1	8,1	57,0	1,8
12064266	Küstriner Vorland.....	4 653	7,8	3,7	84,2	4,4
12064268	Lebus.....	5 429	6,1	3,6	86,8	3,4
12064274	Letschin.....	14 221	5,2	2,2	89,1	3,4
12064288	Lietzen.....	2 926	2,8	2,5	89,5	5,2
12064290	Lindendorf.....	4 013	4,3	2,6	91,8	1,3
12064303	Märkische Höhe.....	3 426	3,0	2,0	92,7	2,3
12064317	Müncheberg.....	15 229	6,0	3,6	88,3	2,2
12064336	Neuenhagen bei Berlin.....	1 961	47,3	12,8	39,4	0,5
12064340	Neuhardenberg.....	7 813	4,6	6,6	82,9	5,8
12064349	Neulewin.....	4 100	4,3	2,1	90,7	2,9
12064365	Neutrebbin.....	3 676	5,3	2,8	91,0	1,0
12064370	Oberbarnim.....	5 272	4,2	2,8	92,4	0,6
12064371	Oderaue.....	6 591	4,6	2,4	89,3	3,7
12064380	Petershagen/Eggersdorf.....	1 763	45,1	10,0	44,1	0,8
12064388	Podelzig.....	2 526	4,4	3,2	91,6	0,7
12064393	Prötzel.....	8 610	2,4	2,3	94,0	1,3
12064408	Rehfelde.....	4 651	9,8	4,0	85,7	0,6
12064417	Reichenow-Möglin.....	2 282	4,2	2,6	91,8	1,4
12064420	Reitwein.....	2 402	2,8	2,7	89,9	4,6
12064428	Rüdersdorf bei Berlin.....	7 039	21,7	5,4	67,2	5,7
12064448	Seelow.....	4 273	10,6	4,9	83,4	1,2
12064472	Strausberg.....	6 794	17,6	6,8	70,1	5,4
12064480	Treplin.....	1 135	4,2	3,3	92,1	0,4
12064482	Vierlinden.....	6 974	3,9	3,5	91,1	1,5
12064484	Waldsiedersdorf.....	1 557	8,2	4,0	80,2	7,6

**2 Anteile der Nutzungsarten an der Bodenfläche in Brandenburg am 31.12.2019 nach regionaler Gliederung (1.2)**

Schlüsselnummer	Kreisfreie Stadt Landkreis Gemeinde	Bodenfläche insgesamt	Davon			
			Siedlung	Verkehr	Vegetation	Gewässer
			(10000)	(20000)	(30000)	(40000)
		Hektar	Prozent			
12064512	Wriezen.....	9 514	7,9	3,6	87,5	1,0
12064538	Zechin.....	2 785	4,7	2,0	92,1	1,2
12064539	Zeschdorf.....	4 044	3,8	2,4	89,8	4,0
<b>12065000</b>	<b>Oberhavel .....</b>	<b>180 818</b>	<b>6,8</b>	<b>3,8</b>	<b>85,7</b>	<b>3,7</b>
12065036	Birkenwerder.....	1 812	20,6	7,6	70,5	1,3
12065084	Fürstenberg/Havel.....	21 385	2,8	2,5	87,1	7,5
12065096	Glienicke/Nordbahn.....	461	64,8	15,3	19,1	0,8
12065100	Gransee.....	12 168	4,1	3,1	88,6	4,2
12065117	Großwoltersdorf.....	5 266	1,9	2,8	94,3	1,0
12065136	Hennigsdorf.....	3 147	25,4	7,3	61,0	6,3
12065144	Hohen Neuendorf.....	4 856	20,9	8,8	69,2	1,1
12065165	Kremmen.....	20 955	3,2	3,6	91,5	1,6
12065180	Leegebruch.....	645	31,2	7,9	59,4	1,5
12065193	Liebenwalde.....	14 217	3,6	2,8	90,2	3,3
12065198	Löwenberger Land.....	24 543	3,5	3,2	91,2	2,1
12065225	Mühlenbecker Land.....	5 265	15,7	6,2	75,3	2,8
12065251	Oberkrämer.....	10 366	7,5	4,6	86,1	1,8
12065256	Oranienburg.....	16 368	16,4	5,4	75,6	2,5
12065276	Schönermark.....	1 191	3,5	2,7	92,5	1,4
12065301	Sonnenberg.....	5 057	2,0	2,6	91,7	3,7
12065310	Stechlin.....	8 473	2,2	2,6	85,0	10,1
12065332	Velten.....	2 337	30,0	9,6	57,9	2,5
12065356	Zehdenick.....	22 306	4,6	3,2	87,7	4,6
<b>12066000</b>	<b>Oberspreewald-Lausitz .....</b>	<b>122 348</b>	<b>14,6</b>	<b>4,5</b>	<b>76,9</b>	<b>4,0</b>
12066008	Altdöbern.....	6 154	23,7	3,0	71,3	2,0
12066041	Bronkow.....	3 854	2,1	4,9	92,1	0,9
12066052	Calau.....	16 349	5,3	3,8	88,1	2,7
12066064	Frauendorf.....	2 083	2,3	2,4	93,4	1,9
12066104	Großkmehlen.....	1 388	6,6	4,2	87,4	1,8
12066112	Großräschen.....	8 186	14,6	5,2	79,4	0,8
12066116	Grünewald.....	1 345	2,2	2,8	93,7	1,2
12066120	Guteborn.....	1 669	7,6	2,9	85,6	3,9
12066124	Hermsdorf.....	3 303	2,0	2,7	91,8	3,5
12066132	Hohenbocka.....	1 560	17,0	3,8	77,1	2,1
12066168	Kroppen.....	1 525	3,4	4,4	86,6	5,6
12066176	Lauchhammer.....	8 930	29,7	3,9	62,5	3,9
12066188	Lindenau.....	1 117	6,6	4,1	85,6	3,7
12066196	Lübbenau/Spreewald.....	13 941	13,3	4,4	78,0	4,3
12066202	Luckaitztal.....	4 191	2,8	6,5	88,3	2,5
12066226	Neu-Seeland.....	3 800	6,5	10,4	82,5	0,7
12066228	Neupetershain.....	1 880	23,1	4,8	71,8	0,4
12066240	Ortrand.....	736	15,8	7,3	75,4	1,6
12066272	Ruhland.....	3 722	5,1	6,1	87,4	1,4
12066285	Schipkau.....	6 894	30,5	4,3	62,8	2,4
12066292	Schwarzbach.....	1 584	3,7	3,3	91,4	1,6
12066296	Schwarzheide.....	3 344	24,0	5,4	65,6	5,1
12066304	Senftenberg.....	12 756	32,7	4,6	51,0	11,7
12066316	Tettau.....	884	6,0	2,6	90,0	1,3
12066320	Vetschau/Spreewald.....	11 151	6,5	4,5	81,8	7,2
<b>12067000</b>	<b>Oder-Spree .....</b>	<b>225 675</b>	<b>6,3</b>	<b>3,5</b>	<b>86,4</b>	<b>3,7</b>
12067024	Bad Saarow.....	5 036	13,1	4,1	57,9	24,9
12067036	Beeskow.....	7 782	8,6	4,6	84,7	2,1
12067040	Berkenbrück.....	1 785	3,9	4,9	82,6	8,6
12067072	Briesen (Mark).....	11 167	3,0	3,0	91,7	2,3
12067076	Brieskow-Finkenheerd.....	1 361	15,8	5,7	70,9	7,5
12067112	Diensdorf-Radlow.....	935	5,6	2,9	91,3	0,1

**2 Anteile der Nutzungsarten an der Bodenfläche in Brandenburg am 31.12.2019 nach regionaler Gliederung (1.2)**

Schlüsselnummer	Kreisfreie Stadt Landkreis Gemeinde	Bodenfläche insgesamt	Davon			
			Siedlung	Verkehr	Vegetation	Gewässer
			(10000)	(20000)	(30000)	(40000)
		Hektar	Prozent			
12067120	Eisenhüttenstadt.....	6 347	32,7	7,2	52,7	7,4
12067124	Erkner.....	1 653	23,0	9,0	59,8	8,2
12067137	Friedland.....	17 423	2,5	2,6	91,4	3,5
12067144	Fürstenwalde/Spree.....	7 068	21,3	6,8	69,8	2,0
12067173	Gosen-Neu Zittau.....	1 526	15,4	3,9	78,6	2,2
12067180	Groß Lindow.....	1 539	9,2	4,7	81,6	4,6
12067201	Grünheide (Mark).....	12 690	6,6	3,2	86,6	3,6
12067205	Grunow-Dammendorf.....	4 513	1,4	2,6	95,1	0,8
12067237	Jacobsdorf.....	5 058	4,3	3,9	91,2	0,5
12067288	Langewahl.....	1 344	4,4	3,6	90,2	1,7
12067292	Lawitz.....	607	10,8	4,2	84,4	0,6
12067324	Mixdorf.....	1 322	4,1	3,8	91,9	0,2
12067336	Müllrose.....	6 923	4,4	3,6	88,9	3,1
12067338	Neiße münde.....	4 228	4,1	3,6	89,6	2,6
12067357	Neuzelle.....	13 592	3,1	3,2	92,4	1,3
12067397	Ragow-Merz.....	4 379	1,2	2,2	96,3	0,3
12067408	Rauen.....	2 159	6,1	3,7	90,1	0,1
12067413	Reichenwalde.....	2 632	5,8	2,7	90,1	1,4
12067426	Rietz-Neuendorf.....	18 479	3,1	2,7	92,8	1,3
12067438	Schlaubetal.....	5 256	3,5	2,5	91,1	2,9
12067440	Schöneiche bei Berlin.....	1 673	33,8	8,5	57,1	0,6
12067458	Siehdichum.....	7 362	2,0	4,9	91,9	1,2
12067469	Spreenhagen.....	13 702	3,4	3,2	91,7	1,8
12067473	Steinhöfel.....	16 047	3,9	2,6	92,5	1,0
12067481	Storkow (Mark).....	18 071	5,1	2,8	81,2	10,8
12067493	Tauche.....	12 160	4,3	2,8	87,8	5,2
12067508	Vogelsang.....	586	11,6	4,7	82,5	1,2
12067520	Wendisch Rietz.....	2 507	6,7	5,0	83,8	4,5
12067528	Wiesenuh.....	2 974	4,7	4,2	85,7	5,4
12067544	Woltersdorf.....	912	42,9	10,2	40,7	6,2
12067552	Ziitendorf.....	2 877	4,1	2,5	89,6	3,8
<b>12068000</b>	<b>Ostprignitz-Ruppin .....</b>	<b>252 656</b>	<b>3,3</b>	<b>3,0</b>	<b>90,4</b>	<b>3,2</b>
12068052	Breddin.....	4 499	2,6	2,6	94,0	0,8
12068072	Dabergotz.....	1 266	4,5	4,8	89,4	1,3
12068109	Dreetz.....	6 475	2,6	2,7	91,5	3,2
12068117	Fehrbellin.....	27 041	3,3	2,6	90,2	3,9
12068181	Heiligengrabe.....	20 765	3,0	3,1	92,8	1,1
12068188	Herzberg (Mark).....	1 873	3,7	3,5	91,4	1,4
12068264	Kyritz.....	15 738	4,8	3,4	87,5	4,3
12068280	Lindow (Mark).....	6 547	4,3	3,1	83,7	8,8
12068306	Märkisch Linden.....	4 420	3,6	3,5	92,2	0,8
12068320	Neuruppin.....	30 524	5,2	3,2	86,2	5,4
12068324	Neustadt (Dosse).....	7 587	4,8	3,6	89,9	1,7
12068353	Rheinsberg.....	32 822	2,6	2,4	88,4	6,6
12068372	Rüthnick.....	1 769	2,3	2,9	93,8	1,0
12068409	Sieversdorf-Hohenofen.....	2 002	3,5	3,3	91,2	1,9
12068413	Storbeck-Frankendorf.....	4 269	0,9	1,9	96,9	0,3
12068417	Stüdenitz-Schönermark.....	2 439	2,9	2,9	93,6	0,6
12068425	Temnitzquell.....	6 575	1,6	3,3	93,9	1,2
12068426	Temnitztal.....	5 248	2,3	2,3	93,7	1,7
12068437	Vielitzsee.....	2 218	3,1	2,8	87,2	6,9
12068452	Walsleben.....	3 191	2,6	4,0	92,6	0,8
12068468	Wittstock/Dosse.....	42 023	2,8	3,6	92,5	1,1
12068477	Wusterhausen/Dosse.....	19 634	3,0	2,5	92,4	2,0
12068501	Zernitz-Lohm.....	3 731	3,1	2,9	92,4	1,6
<b>12069000</b>	<b>Potsdam-Mittelmark .....</b>	<b>259 202</b>	<b>5,2</b>	<b>4,0</b>	<b>88,1</b>	<b>2,7</b>
12069017	Beelitz.....	18 130	4,5	4,1	90,2	1,2

**2 Anteile der Nutzungsarten an der Bodenfläche in Brandenburg am 31.12.2019 nach regionaler Gliederung (1.2)**

Schlüsselnummer	Kreisfreie Stadt Landkreis Gemeinde	Bodenfläche insgesamt	Davon			
			Siedlung	Verkehr	Vegetation	Gewässer
			(10000)	(20000)	(30000)	(40000)
		Hektar	Prozent			
12069018	Beetzsee.....	2 127	9,2	3,4	82,6	4,8
12069019	Beetzseeheide.....	3 761	3,2	2,9	90,9	2,9
12069020	Bad Belzig.....	23 607	3,5	3,2	92,8	0,4
12069028	Bensdorf.....	3 434	2,9	3,7	91,3	2,1
12069052	Borkheide.....	676	26,3	9,2	64,5	–
12069056	Borkwalde.....	489	15,9	8,3	75,8	0,0
12069076	Brück.....	8 619	3,8	3,2	91,8	1,2
12069089	Buckautal.....	3 932	2,2	3,0	94,4	0,5
12069216	Golzow.....	4 024	2,9	4,1	92,2	0,8
12069224	Görzke.....	7 559	1,7	2,2	96,0	0,1
12069232	Gräben.....	4 062	1,4	2,8	95,2	0,5
12069249	Groß Kreutz (Havel).....	9 942	8,1	3,2	83,5	5,2
12069270	Havelsee.....	8 197	3,2	4,3	85,2	7,3
12069304	Kleinmachnow.....	1 191	49,5	15,1	32,5	2,9
12069306	Kloster Lehnin.....	20 097	4,7	4,0	86,1	5,2
12069345	Linthe.....	2 979	6,8	4,7	87,8	0,7
12069397	Michendorf.....	6 869	11,1	6,4	81,4	1,2
12069402	Mühlenfließ.....	5 871	2,2	3,8	93,5	0,4
12069448	Niemegk.....	4 512	4,8	4,4	90,3	0,6
12069454	Nuthetal.....	4 803	6,9	8,7	83,0	1,4
12069460	Päwesin.....	2 366	3,6	3,3	87,1	5,9
12069470	Planebruch.....	6 539	1,5	2,6	95,2	0,7
12069474	Planetal.....	4 276	3,6	3,1	92,4	0,9
12069485	Rabenstein/Fläming.....	7 918	1,5	3,5	94,9	0,2
12069537	Rosenau.....	4 974	2,0	3,1	93,9	1,0
12069541	Roskow.....	3 926	3,5	2,9	88,3	5,3
12069590	Schwielowsee.....	5 828	10,7	5,5	68,3	15,4
12069596	Seddiner See.....	2 398	9,7	8,0	70,9	11,3
12069604	Stahnsdorf.....	4 947	18,3	7,7	72,6	1,5
12069616	Teltow.....	2 160	35,2	10,8	52,5	1,5
12069632	Treuenbrietzen.....	21 243	2,8	3,2	93,3	0,7
12069648	Wenzlow.....	2 054	2,3	4,5	92,4	0,8
12069656	Werder (Havel).....	11 705	10,8	4,6	70,0	14,6
12069665	Wiesenburg/Mark.....	22 019	2,6	3,1	94,1	0,1
12069680	Wollin.....	2 799	2,8	3,9	92,5	0,8
12069688	Wusterwitz.....	2 378	7,4	5,0	81,8	5,8
12069696	Ziesar.....	6 795	3,2	4,8	91,3	0,7
<b>12070000</b>	<b>Prignitz .....</b>	<b>213 854</b>	<b>3,9</b>	<b>3,3</b>	<b>90,9</b>	<b>1,9</b>
12070008	Bad Wilsnack.....	7 962	3,0	3,6	91,8	1,5
12070028	Berge.....	2 662	3,7	2,9	92,3	1,0
12070052	Breese.....	2 376	4,1	4,7	90,3	0,9
12070060	Cumlosen.....	2 218	3,6	3,3	84,0	9,1
12070096	Gerdshagen.....	2 300	5,9	4,0	89,3	0,8
12070125	Groß Pankow (Prignitz).....	25 076	2,6	3,0	93,5	0,9
12070145	Gülitz-Reetz.....	2 433	3,2	3,2	92,5	1,0
12070149	Gumtow.....	21 316	2,7	2,6	93,7	1,0
12070153	Halenbeck-Rohlsdorf.....	3 967	2,8	2,9	93,5	0,8
12070173	Karstädt.....	25 355	3,5	3,1	92,3	1,1
12070222	Kümmernitztal.....	2 038	3,4	3,1	91,7	1,8
12070236	Lanz.....	6 035	1,7	3,0	92,3	3,0
12070241	Legde/Quitzebel.....	4 174	2,1	3,1	90,4	4,4
12070244	Lenzen (Elbe).....	9 619	2,4	3,1	89,0	5,6
12070246	Lenzerwische.....	4 208	2,8	1,8	83,8	11,6
12070266	Marienfließ.....	7 770	3,5	2,8	93,1	0,5
12070280	Meyenburg.....	5 074	4,0	3,1	92,6	0,3
12070296	Perleberg.....	13 870	8,4	4,5	86,1	1,0
12070300	Pirow.....	3 781	2,0	2,3	94,8	0,9
12070302	Plattenburg.....	20 201	2,5	3,0	93,3	1,2



**2 Anteile der Nutzungsarten an der Bodenfläche in Brandenburg am 31.12.2019 nach regionaler Gliederung (1.2)**

Schlüsselnummer	Kreisfreie Stadt Landkreis Gemeinde	Bodenfläche insgesamt	Davon			
			Siedlung	Verkehr	Vegetation	Gewässer
			(10000)	(20000)	(30000)	(40000)
		Hektar	Prozent			
12070316	Pritzwalk.....	16 747	6,4	4,1	89,0	0,6
12070325	Putlitz.....	11 968	2,9	3,1	93,1	0,9
12070348	Rühstädt.....	2 899	2,5	2,2	82,8	12,4
12070393	Triglitz.....	3 182	2,9	3,0	93,3	0,8
12070416	Weisen.....	1 563	5,4	6,1	87,4	1,1
12070424	Wittenberge.....	5 063	15,9	6,3	68,9	8,8
<b>12071000</b>	<b>Spree-Neiße .....</b>	<b>165 698</b>	<b>13,2</b>	<b>4,1</b>	<b>79,8</b>	<b>2,9</b>
12071028	Briesen.....	913	5,7	4,3	88,5	1,5
12071032	Burg (Spreewald).....	3 526	10,6	3,9	82,3	3,2
12071041	Dissen-Striesow.....	1 998	3,3	4,6	89,9	2,1
12071044	Döbern.....	1 579	15,7	4,3	76,1	3,8
12071052	Drachhausen.....	3 840	2,1	2,1	95,2	0,6
12071057	Drebkau.....	14 390	17,9	3,6	76,8	1,7
12071060	Drehnow.....	1 097	4,3	2,8	91,2	1,7
12071074	Felixsee.....	3 552	5,0	3,1	89,6	2,3
12071076	Forst (Lausitz).....	11 070	29,8	4,7	62,1	3,4
12071153	Groß Schacksdorf-Simmersdorf....	2 517	3,2	4,7	87,1	5,0
12071160	Guben.....	4 399	20,3	8,1	69,4	2,2
12071164	Guhrow.....	668	6,7	5,0	87,0	1,3
12071176	Heinersbrück.....	2 398	59,2	3,3	36,8	0,7
12071189	Jämlitz-Klein Döben.....	2 872	1,7	2,5	95,3	0,4
12071193	Jänschwalde.....	8 237	21,7	5,5	71,9	0,9
12071244	Kolkwitz.....	10 467	7,2	5,5	84,5	2,8
12071294	Neiße-Malxetal.....	8 257	6,4	2,6	89,7	1,2
12071301	Neuhausen/Spree.....	13 423	7,8	5,1	82,6	4,4
12071304	Peitz.....	1 349	18,1	7,6	70,9	3,4
12071337	Schenkendöbern.....	21 504	2,2	2,7	93,2	1,9
12071341	Schmogrow-Fehrow.....	3 041	2,7	2,8	92,7	1,8
12071372	Spremberg.....	20 232	19,2	4,7	72,8	3,3
12071384	Tauer.....	4 222	1,8	2,0	94,7	1,4
12071386	Teichland.....	3 517	10,9	5,1	53,3	30,7
12071392	Tschernitz.....	1 326	8,8	4,1	83,8	3,3
12071401	Turnow-Preilack.....	3 802	4,5	3,1	92,0	0,4
12071408	Welzow.....	3 957	45,6	4,2	49,0	1,1
12071412	Werben.....	2 501	4,6	3,1	90,3	1,9
12071414	Wiesengrund.....	5 044	20,1	3,1	76,1	0,7
<b>12072000</b>	<b>Teltow-Fläming .....</b>	<b>210 421</b>	<b>6,6</b>	<b>3,6</b>	<b>88,2</b>	<b>1,6</b>
12072002	Am Mellensee.....	10 468	8,2	3,0	84,7	4,1
12072014	Baruth/Mark.....	23 383	4,0	2,7	92,9	0,4
12072017	Blankenfelde-Mahlow.....	5 517	26,1	8,7	64,5	0,7
12072053	Dahme/Mark.....	16 259	2,8	2,8	94,1	0,3
12072055	Dahmetal.....	4 156	2,0	2,6	94,9	0,4
12072120	Großbeeren.....	5 189	12,0	8,4	78,3	1,3
12072157	Ihlow.....	4 769	2,1	2,4	94,9	0,6
12072169	Jüterbog.....	17 648	5,7	3,0	90,8	0,4
12072232	Luckenwalde.....	4 661	19,1	6,8	73,0	1,1
12072240	Ludwigsfelde.....	10 998	12,0	5,9	79,3	2,7
12072297	Niedergörsdorf.....	20 577	3,9	3,3	92,6	0,2
12072298	Niederer Fläming.....	18 611	2,4	2,7	94,5	0,4
12072312	Nuthe-Urstromtal.....	34 131	2,1	2,8	94,1	1,1
12072340	Rangsdorf.....	3 379	19,8	5,2	64,0	11,0
12072426	Trebbin.....	12 636	5,9	4,9	84,0	5,1
12072477	Zossen.....	18 040	15,1	3,4	77,2	4,3
<b>12073000</b>	<b>Uckermark .....</b>	<b>307 703</b>	<b>4,1</b>	<b>2,6</b>	<b>88,5</b>	<b>4,7</b>
12073008	Angermünde.....	32 423	3,7	2,9	88,6	4,7
12073032	Berkholz-Meyenburg.....	1 176	9,1	3,0	87,3	0,6

**2 Anteile der Nutzungsarten an der Bodenfläche in Brandenburg am 31.12.2019 nach regionaler Gliederung (1.2)**

Schlüsselnummer	Kreisfreie Stadt Landkreis Gemeinde	Bodenfläche insgesamt  Hektar	Davon			
			Siedlung	Verkehr	Vegetation	Gewässer
			(10000)	(20000)	(30000)	(40000)
		Prozent				
12073069	Boitzenburger Land.....	21 738	2,8	2,4	88,2	6,5
12073085	Brüssow.....	10 182	3,0	2,4	92,0	2,6
12073093	Carmzow-Wallmow.....	3 207	2,3	1,9	92,5	3,3
12073097	Casekow.....	9 426	3,2	2,4	93,8	0,6
12073157	Flieth-Stegelitz.....	4 691	2,1	2,3	89,6	5,9
12073189	Gartz (Oder).....	6 188	3,5	2,8	89,4	4,3
12073201	Gerswalde.....	9 706	2,8	1,8	92,2	3,2
12073216	Göritz.....	2 555	3,8	2,2	92,7	1,3
12073225	Gramzow.....	6 620	3,4	2,6	91,5	2,4
12073261	Grünow.....	3 492	3,5	3,4	91,2	1,9
12073309	Hohenselchow-Groß Pinnow.....	4 150	3,2	3,4	92,9	0,6
12073384	Lychen.....	11 198	2,9	2,1	85,6	9,3
12073386	Mark Landin.....	4 541	2,9	2,6	90,3	4,1
12073393	Mescherin.....	3 104	4,1	2,7	90,3	2,9
12073396	Milmersdorf.....	6 357	4,1	2,4	88,1	5,4
12073404	Mittenwalde.....	2 307	3,1	1,9	92,6	2,4
12073429	Nordwestuckermark.....	25 433	2,7	2,1	90,3	4,9
12073430	Oberuckersee.....	8 496	2,9	3,1	81,2	12,9
12073440	Pinnow.....	1 294	18,1	5,0	75,8	1,1
12073452	Prenzlau.....	14 296	8,0	3,4	79,2	9,4
12073458	Randowtal.....	6 418	2,5	2,3	92,9	2,2
12073490	Schenkenberg.....	3 016	3,3	2,7	92,0	2,0
12073505	Schöneberg.....	4 662	2,4	1,9	88,4	7,2
12073520	Schönfeld.....	2 926	3,6	3,7	90,7	2,0
12073532	Schwedt/Oder.....	20 556	11,4	4,2	78,9	5,5
12073565	Tantow.....	3 547	2,7	3,0	93,4	0,9
12073569	Temmen-Ringenwalde.....	6 332	2,3	1,9	90,0	5,8
12073572	Templin.....	37 958	4,1	2,3	88,1	5,4
12073578	Uckerfelde.....	4 627	2,9	3,3	92,0	1,8
12073579	Uckerland.....	16 722	3,0	2,2	92,9	1,8
12073603	Passow.....	5 138	3,4	3,1	92,5	0,9
12073645	Zichow.....	3 222	3,1	2,4	93,3	1,1
<b>12000000</b>	<b>Land Brandenburg</b>	<b>2 965 443</b>	<b>6,9</b>	<b>3,7</b>	<b>86,1</b>	<b>3,4</b>

### 3 Bodenfläche 2018 und 2019 in den Kreisen Brandenburgs nach Nutzungsart (1.3)

Schlüsselnummer	Kreisfreie Stadt Landkreis	Jahr <sup>1</sup>	Bodenfläche insgesamt	Davon			
				Siedlung	Verkehr	Vegetation	Gewässer
				(10000)	(20000)	(30000)	(40000)
Hektar							
12051000	Brandenburg an der Havel.	2018	22 971	3 748	1 383	13 926	3 915
		2019	22 972	3 763	1 379	13 919	3 909
		Prozent	0,0	0,4	-0,2	0,0	-0,2
12052000	Cottbus.....	2018	16 563	5 250	1 306	9 448	559
		2019	16 562	5 260	1 305	9 438	559
		Prozent	0,0	0,2	-0,1	-0,1	0,0
12053000	Frankfurt (Oder).....	2018	14 785	2 506	1 076	10 672	531
		2019	14 785	2 521	1 061	10 672	531
		Prozent	0,0	0,6	-1,5	0,0	0,0
12054000	Potsdam.....	2018	18 825	4 387	1 398	10 982	2 057
		2019	18 824	4 401	1 396	10 970	2 057
		Prozent	0,0	0,3	-0,1	-0,1	0,0
12060000	Barnim.....	2018	147 958	10 810	5 800	124 214	7 134
		2019	147 958	10 713	5 778	124 346	7 121
		Prozent	0,0	-0,9	-0,4	0,1	-0,2
12061000	Dahme-Spreewald .....	2018	227 450	14 582	9 760	194 180	8 928
		2019	227 450	14 682	9 746	194 135	8 887
		Prozent	0,0	0,7	-0,1	0,0	-0,5
12062000	Elbe-Elster .....	2018	189 919	11 059	6 847	168 654	3 360
		2019	189 919	11 301	6 848	168 414	3 356
		Prozent	0,0	2,2	0,0	-0,1	-0,1
12063000	Havelland .....	2018	172 731	11 104	6 839	149 416	5 373
		2019	172 731	11 311	6 810	149 256	5 355
		Prozent	0,0	1,9	-0,4	-0,1	-0,3
12064000	Märkisch-Oderland .....	2018	215 865	16 962	7 779	185 371	5 753
		2019	215 865	16 984	7 775	185 353	5 753
		Prozent	0,0	0,1	0,0	0,0	0,0
12065000	Oberhavel .....	2018	180 819	12 217	6 932	154 997	6 672
		2019	180 818	12 282	6 943	154 925	6 668
		Prozent	0,0	0,5	0,2	0,0	-0,1
12066000	Oberspreewald-Lausitz .....	2018	122 348	17 504	5 533	94 433	4 879
		2019	122 348	17 884	5 516	94 035	4 913
		Prozent	0,0	2,2	-0,3	-0,4	0,7
12067000	Oder-Spree .....	2018	225 675	14 218	7 977	195 044	8 436
		2019	225 675	14 218	7 980	195 042	8 435
		Prozent	0,0	0,0	0,0	0,0	0,0
12068000	Ostprignitz-Ruppin .....	2018	252 655	8 520	7 861	228 095	8 179
		2019	252 656	8 435	7 587	228 475	8 159
		Prozent	0,0	-1,0	-3,5	0,2	-0,2

### 3 Bodenfläche 2018 und 2019 in den Kreisen Brandenburgs nach Nutzungsart (1.3)

Schlüsselnummer	Kreisfreie Stadt Landkreis	Jahr <sup>1</sup>	Bodenfläche insgesamt	Davon			
				Siedlung	Verkehr	Vegetation	Gewässer
				(10000)	(20000)	(30000)	(40000)
Hektar							
12069000	Potsdam-Mittelmark .....	2018	259 202	13 395	10 433	228 277	7 097
		2019	259 202	13 433	10 434	228 247	7 087
		Prozent	0,0	0,3	0,0	0,0	-0,1
12070000	Prignitz .....	2018	213 855	8 244	7 013	194 493	4 105
		2019	213 854	8 266	6 997	194 479	4 112
		Prozent	0,0	0,3	-0,2	0,0	0,2
12071000	Spree-Neiße .....	2018	165 698	20 353	6 768	133 782	4 796
		2019	165 698	21 914	6 739	132 253	4 793
		Prozent	0,0	7,7	-0,4	-1,1	-0,1
12072000	Teltow-Fläming .....	2018	210 421	13 737	7 557	185 656	3 471
		2019	210 421	13 792	7 566	185 602	3 461
		Prozent	0,0	0,4	0,1	0,0	-0,3
12073000	Uckermark .....	2018	307 703	12 498	8 122	272 476	14 607
		2019	307 703	12 518	8 119	272 460	14 606
		Prozent	0,0	0,2	0,0	0,0	0,0
<b>12000000</b>	<b>Land Brandenburg</b>	<b>2018</b>	<b>2 965 443</b>	<b>201 093</b>	<b>110 384</b>	<b>2 554 115</b>	<b>99 851</b>
		<b>2019</b>	<b>2 965 443</b>	<b>203 677</b>	<b>109 981</b>	<b>2 552 020</b>	<b>99 764</b>
		<b>Prozent</b>	<b>0,0</b>	<b>1,3</b>	<b>-0,4</b>	<b>-0,1</b>	<b>-0,1</b>

<sup>1</sup> Stichtag 31.12. des jeweiligen Jahres

**4 Gemeinden, Bevölkerung und Bodenfläche in Brandenburg am 31.12.2019  
nach Nutzungsart, siedlungsstrukturellen Kreistypen und Gemeindegrößenklassen (1.4)**

Lfd. Nr.	Siedlungsstrukturelle Kreistypen ----- Gemeindegrößenklassen	Gemein- den	Bevölke- rung <sup>1</sup>	Boden- fläche insge- samt	Davon			
					Siedlung	Verkehr	Vegetation	Gewässer
					(10000)	(20000)	(30000)	(40000)
		Anzahl	1 000	Hektar				
nach Kreistypen								
1	Kreisfreie Großstädte.....	1	178	18 824	4 401	1 396	10 970	2 057
2	Städtische Kreise.....	–	–	–	–	–	–	–
3	Ländliche Kreise mit Verdichtungsansätzen.	94	684	612 393	55 084	25 637	508 203	23 470
4	Dünn besiedelte ländliche Kreise.....	322	1 650	2 334 226	144 193	82 948	2 032 847	74 238
nach Gemeindegrößenklassen								
5	unter 2 000 Einwohner	223	204	802 757	31 941	24 472	723 705	22 640
6	2 000 - 5 000 Einwohner	70	226	724 671	30 106	22 707	651 026	20 832
7	5 000 - 10 000 Einwohner	56	432	676 842	44 430	24 493	584 997	22 922
8	10 000 - 20 000 Einwohner	41	579	459 250	43 544	20 711	379 950	15 046
9	20 000 - 50 000 Einwohner	23	662	228 779	37 710	12 458	167 343	11 268
10	50 000 - 100 000 Einwohner	2	130	37 757	6 285	2 440	24 591	4 440
11	100 000 - 200 000 Einwohner	2	278	35 387	9 661	2 702	20 408	2 616
12	200 000 - 500 000 Einwohner	–	–	–	–	–	–	–
13	500 000 und mehr Einwohner	–	–	–	–	–	–	–

<sup>1</sup> Stichtag 31.12. des Vorjahres

**5 Fläche für Siedlung in Brandenburg am 31.12.2019 nach Nutzungsart und regionaler Gliederung (2.1)**

Schlüsselnummer	Kreisfreie Stadt Landkreis Gemeinde	Bodenfläche insgesamt	Darunter			
			Siedlung	Wohnbau- fläche	davon	
					Industrie- und Gewerbefläche	
					zusammen	darunter
(10000)	(11000)	(12000)	(12100)			
Hektar						
12051000	Brandenburg an der Havel.....	22 972	3 763	1 027	1 216	874
12052000	Cottbus.....	16 562	5 260	1 295	998	604
12053000	Frankfurt (Oder).....	14 785	2 521	715	701	434
12054000	Potsdam.....	18 824	4 401	1 721	791	470
<b>12060000</b>	<b>Barnim.....</b>	<b>147 958</b>	<b>10 713</b>	<b>4 735</b>	<b>2 850</b>	<b>1 849</b>
12060005	Ahrensfelde.....	5 794	979	384	265	115
12060012	Althüttendorf.....	1 879	70	23	10	7
12060020	Bernau bei Berlin.....	10 417	1 485	739	399	326
12060024	Biesenthal.....	6 092	382	222	71	53
12060034	Breydin.....	3 527	73	30	13	7
12060036	Britz.....	1 550	147	62	56	50
12060045	Chorin.....	12 206	267	90	68	43
12060052	Eberswalde.....	9 364	1 662	549	642	471
12060068	Friedrichswalde.....	4 508	71	29	4	4
12060092	Hohenfinow.....	2 184	52	18	14	8
12060100	Joachimsthal.....	12 168	298	86	133	120
12060128	Liepe.....	1 085	52	22	5	4
12060149	Lunow-Stolzenhagen.....	3 391	189	48	13	12
12060154	Marienwerder.....	4 032	213	82	31	28
12060161	Melchow.....	1 662	60	41	6	5
12060172	Niederfinow.....	1 329	54	25	14	13
12060176	Oderberg.....	3 612	137	53	34	21
12060181	Panketal.....	2 586	815	605	94	17
12060185	Parsteinsee.....	1 706	53	17	4	2
12060192	Rüdnitz.....	1 392	114	56	30	13
12060198	Schorfheide.....	23 818	1 117	393	349	122
12060250	Sydower Fließ.....	3 239	105	37	12	11
12060269	Wandlitz.....	16 283	1 401	817	253	173
12060280	Werneuchen.....	11 701	853	294	316	215
12060296	Ziethen.....	2 436	64	13	11	10
<b>12061000</b>	<b>Dahme-Spreewald .....</b>	<b>227 450</b>	<b>14 682</b>	<b>6 140</b>	<b>3 317</b>	<b>2 437</b>
12061005	Alt Zauche-Wußwerk.....	3 331	75	41	24	24
12061017	Bersteland.....	2 953	110	46	46	38
12061020	Bestensee.....	3 804	537	310	107	96
12061061	Byhleguhre-Byhlen.....	3 581	82	49	18	18
12061097	Drahnsdorf.....	2 694	82	37	24	22
12061112	Eichwalde.....	279	208	183	7	4
12061164	Golßen.....	6 368	294	88	164	103
12061192	Groß Köris.....	6 902	316	158	64	40
12061216	Halbe.....	7 802	315	105	108	99
12061217	Heidesee.....	13 567	865	488	106	83
12061219	Heideblick.....	16 657	650	189	237	172
12061224	Jamlitz.....	4 343	63	39	10	9
12061244	Kasel-Golzig.....	3 435	108	38	28	20
12061260	Königs Wusterhausen.....	9 604	1 959	1 091	452	342
12061265	Krausnick-Groß Wasserburg.....	5 479	109	38	58	25
12061308	Lieberose.....	7 303	140	66	39	36
12061316	Lübben (Spreewald).....	12 085	746	312	199	142
12061320	Luckau.....	20 744	2 926	284	312	246
12061328	Märkisch Buchholz.....	2 486	91	51	19	13
12061329	Märkische Heide.....	21 155	649	271	145	125
12061332	Mittenwalde.....	9 914	940	367	366	276

Darunter								Schlüsselnummer
davon								
Halde	Bergbau- betrieb	Tagebau, Grube, Steinbruch	Fläche gemischter Nutzung	Fläche besonderer funktionaler Prägung	Sport-, Freizeit- und Erholungsfläche		Friedhof	
					zusammen	darunter Grünanlage		
(13000)	(14000)	(15000)	(16000)	(17000)	(18000)	(18400)	(19000)	
Hektar								
26	-	37	359	304	757	417	36	12051000
7	-	1 547	191	293	876	674	54	12052000
0	-	45	96	184	748	566	32	12053000
6	-	42	241	526	1 012	788	62	12054000
<b>56</b>	<b>-</b>	<b>234</b>	<b>1 215</b>	<b>334</b>	<b>1 089</b>	<b>384</b>	<b>200</b>	<b>12060000</b>
1	-	11	94	47	65	15	112	12060005
-	-	17	16	0	3	1	1	12060012
32	-	6	124	74	101	57	9	12060020
1	-	3	39	7	37	9	4	12060024
-	-	1	21	0	8	8	1	12060034
-	-	-	11	4	10	3	3	12060036
0	-	3	53	3	45	11	5	12060045
16	-	7	169	90	175	92	14	12060052
-	-	1	31	0	5	3	1	12060068
-	-	1	16	0	2	1	1	12060092
-	-	4	21	5	46	4	4	12060100
-	-	1	9	0	13	3	2	12060128
-	-	79	37	2	8	6	2	12060149
1	-	19	18	0	59	2	2	12060154
1	-	-	5	0	6	3	0	12060161
-	-	2	7	2	4	2	1	12060172
0	-	4	24	3	14	6	4	12060176
-	-	5	36	23	45	24	6	12060181
-	-	1	26	0	4	3	1	12060185
-	-	-	18	4	6	1	-	12060192
0	-	3	163	32	169	51	8	12060198
-	-	12	32	2	8	6	2	12060250
1	-	16	108	25	170	45	10	12060269
3	-	29	111	9	85	27	7	12060280
-	-	10	29	0	0	0	1	12060296
<b>87</b>	<b>-</b>	<b>2 592</b>	<b>443</b>	<b>350</b>	<b>1 620</b>	<b>585</b>	<b>134</b>	<b>12061000</b>
-	-	3	4	0	2	1	1	12061005
-	-	4	8	1	4	3	1	12061017
-	-	26	14	5	73	16	2	12061020
-	-	5	0	-	9	7	1	12061061
-	-	9	4	2	5	2	1	12061097
-	-	-	8	4	5	2	1	12061112
3	-	12	7	3	16	9	3	12061164
-	-	1	1	8	82	12	2	12061192
-	-	6	12	1	72	6	10	12061216
2	-	1	21	18	223	57	6	12061217
-	-	148	21	8	41	17	5	12061219
-	-	6	1	1	5	0	1	12061224
-	-	28	9	1	3	1	1	12061244
9	-	81	15	73	226	59	13	12061260
-	-	1	1	0	9	0	2	12061265
-	-	8	7	3	12	4	5	12061308
-	-	2	59	37	129	101	9	12061316
10	-	2 081	113	39	74	46	13	12061320
-	-	0	1	1	17	3	1	12061328
-	-	66	45	38	76	27	8	12061329
2	-	13	21	10	154	45	7	12061332

**5 Fläche für Siedlung in Brandenburg am 31.12.2019 nach Nutzungsart und regionaler Gliederung (2.1)**

Schlüsselnummer	Kreisfreie Stadt Landkreis Gemeinde	Bodenfläche insgesamt	Darunter			
			Siedlung	Wohnbau- fläche	davon	
					Industrie- und Gewerbefläche	
					zusammen	darunter
(10000)	(11000)	(12000)	(12100)			
Hektar						
12061344	Münchehofe.....	6 232	71	52	14	12
12061352	Neu Zauche.....	3 903	127	63	34	29
12061405	Rietzneuendorf-Staakow.....	2 811	74	39	27	22
12061428	Schleppzig.....	3 065	60	33	19	17
12061433	Schönefeld.....	8 162	784	292	308	165
12061435	Schönwald.....	4 493	112	63	28	23
12061444	Schulzendorf.....	910	381	340	10	5
12061448	Schwerin.....	672	82	70	5	4
12061450	Schwielochsee.....	13 140	320	86	59	44
12061470	Spreewaldheide.....	3 616	67	33	13	11
12061471	Steinreich.....	4 196	62	35	19	16
12061476	Straupitz.....	2 171	88	43	23	21
12061492	Teupitz.....	4 815	266	122	36	18
12061510	Unterspreewald.....	2 602	94	41	26	24
12061540	Wildau.....	911	379	199	136	76
12061572	Zeuthen.....	1 268	449	377	26	18
<b>12062000</b>	<b>Elbe-Elster .....</b>	<b>189 919</b>	<b>11 301</b>	<b>2 721</b>	<b>2 829</b>	<b>2 009</b>
12062024	Bad Liebenwerda.....	13 888	886	289	152	107
12062088	Crinitz.....	2 195	148	40	27	26
12062092	Doberlug-Kirchhain.....	15 036	805	235	200	180
12062124	Elsterwerda.....	4 058	566	172	167	122
12062128	Falkenberg/Elster.....	8 216	504	149	168	127
12062134	Fichtwald.....	3 176	91	20	24	10
12062140	Finstertal.....	7 752	1 018	215	407	117
12062177	Gorden-Staupitz.....	2 851	73	29	11	10
12062196	Gröden.....	2 214	135	51	40	20
12062208	Großthiemig.....	2 010	108	37	19	15
12062219	Heideland.....	3 174	49	15	20	20
12062224	Herzberg (Elster).....	14 901	713	199	221	175
12062232	Hirschfeld.....	2 046	96	45	25	21
12062237	Hohenbucko.....	4 304	77	18	21	18
12062240	Hohenleipisch.....	3 505	182	65	16	14
12062282	Kremitzau.....	2 359	95	24	23	20
12062289	Lebusa.....	3 379	87	29	18	16
12062293	Lichterfeld-Schacksdorf.....	4 027	1 142	29	86	62
12062333	Massen-Niederlausitz.....	7 608	307	80	124	89
12062336	Merzdorf.....	1 278	49	32	4	3
12062341	Mühlberg/Elbe.....	8 920	1 004	142	250	163
12062372	Plessa.....	5 274	296	72	113	96
12062410	Röderland.....	4 620	460	151	60	45
12062417	Rückersdorf.....	2 471	163	31	46	43
12062425	Sallgast.....	4 223	316	47	35	29
12062440	Schilda.....	869	37	6	18	18
12062445	Schlieben.....	7 865	231	71	77	62
12062453	Schönborn.....	3 883	182	33	60	57
12062461	Schönewalde.....	15 618	438	85	96	80
12062464	Schraden.....	1 649	44	13	23	20
12062469	Sonnenwalde.....	11 929	382	103	126	98
12062492	Tröbitz.....	1 059	86	15	42	35
12062500	Uebigau-Wahrenbrück.....	13 561	530	181	112	92
<b>12063000</b>	<b>Havelland .....</b>	<b>172 731</b>	<b>11 311</b>	<b>4 376</b>	<b>2 498</b>	<b>1 414</b>
12063036	Brieselang.....	4 426	705	411	159	144



Darunter								Schlüsselnummer
davon								
Halde	Bergbau- betrieb	Tagebau, Grube, Steinbruch	Fläche gemischter Nutzung	Fläche besonderer funktionaler Prägung	Sport-, Freizeit- und Erholungsfläche		Friedhof	
					zusammen	darunter Grünanlage		
(13000)	(14000)	(15000)	(16000)	(17000)	(18000)	(18400)	(19000)	
Hektar								
–	–	1	0	0	3	2	1	12061344
0	–	11	3	1	14	1	2	12061352
–	–	3	2	0	1	0	1	12061405
–	–	–	2	1	5	2	0	12061428
58	–	9	19	19	74	51	4	12061433
–	–	2	2	3	13	4	2	12061435
0	–	1	11	6	8	4	4	12061444
–	–	–	1	1	4	1	1	12061448
–	–	11	5	3	153	59	3	12061450
–	–	17	1	0	1	1	1	12061470
–	–	2	2	1	3	1	1	12061471
–	–	3	5	3	9	8	2	12061476
–	–	31	4	26	43	12	4	12061492
–	–	1	4	2	18	4	1	12061510
–	–	1	1	23	13	7	6	12061540
3	–	–	7	9	22	9	6	12061572
<b>37</b>	<b>–</b>	<b>2 658</b>	<b>1 217</b>	<b>326</b>	<b>1 400</b>	<b>776</b>	<b>113</b>	<b>12062000</b>
4	–	181	94	23	132	61	10	12062024
–	–	57	6	2	13	6	2	12062088
–	–	125	59	91	88	49	7	12062092
0	–	69	49	25	78	39	6	12062124
0	–	11	82	12	75	35	6	12062128
–	–	7	25	0	13	8	2	12062134
–	–	76	55	43	210	150	12	12062140
–	–	2	6	1	24	5	1	12062177
–	–	8	13	2	21	15	1	12062196
0	–	34	5	1	10	7	1	12062208
–	–	3	6	0	4	3	1	12062219
0	–	7	106	35	138	95	7	12062224
–	–	1	10	1	13	5	1	12062232
–	–	1	23	3	10	8	1	12062237
–	–	43	23	16	17	6	2	12062240
–	–	6	29	1	11	7	1	12062282
–	–	2	15	1	20	8	2	12062289
1	–	987	22	1	14	5	1	12062293
3	–	27	33	8	29	17	3	12062333
–	–	0	4	1	8	4	1	12062336
5	–	468	72	13	50	27	4	12062341
8	–	40	38	4	19	9	2	12062372
–	–	176	16	5	49	23	3	12062410
0	–	29	26	4	26	8	2	12062417
–	–	156	26	2	45	38	4	12062425
–	–	2	8	0	3	2	1	12062440
–	–	6	37	6	30	16	4	12062445
–	–	38	13	2	34	11	2	12062453
2	–	17	140	6	86	41	7	12062461
–	–	–	2	1	6	3	0	12062464
–	–	26	65	5	50	29	7	12062469
11	–	4	1	2	11	4	0	12062492
–	–	47	109	10	63	34	8	12062500
<b>22</b>	<b>–</b>	<b>195</b>	<b>2 591</b>	<b>281</b>	<b>1 240</b>	<b>263</b>	<b>107</b>	<b>12063000</b>
–	–	–	92	8	32	10	4	12063036

**5 Fläche für Siedlung in Brandenburg am 31.12.2019 nach Nutzungsart und regionaler Gliederung (2.1)**

Schlüsselnummer	Kreisfreie Stadt Landkreis Gemeinde	Bodenfläche insgesamt	Darunter			
			Siedlung	Wohnbau- fläche	davon	
					zusammen	Industrie- und Gewerbefläche
						darunter Industrie und Gewerbe
(10000)	(11000)	(12000)	(12100)			
Hektar						
12063056	Dallgow-Döberitz.....	6 655	529	259	124	30
12063080	Falkensee.....	4 334	1 658	1 210	152	92
12063088	Friesack.....	8 401	266	68	63	56
12063094	Gollenberg.....	3 051	63	13	9	9
12063112	Großderschau.....	2 014	62	8	3	3
12063134	Havelaue.....	7 481	160	43	2	1
12063142	Wiesenaue.....	4 695	114	37	11	9
12063148	Ketzin/Havel.....	9 364	906	217	405	222
12063161	Kleßen-Görne.....	4 219	57	10	3	2
12063165	Kotzen.....	4 287	107	16	12	10
12063186	Märkisch Luch.....	7 153	182	37	13	12
12063189	Milower Land.....	16 133	514	97	70	57
12063202	Mühlenberge.....	3 962	93	24	9	4
12063208	Nauen.....	26 814	1 609	415	740	261
12063212	Nennhausen.....	8 969	248	41	16	10
12063228	Paulinenaue.....	3 159	141	65	20	16
12063240	Pessin.....	2 040	62	23	14	9
12063244	Premnitz.....	4 627	647	163	207	165
12063252	Rathenow.....	11 310	1 205	397	187	110
12063256	Retzow.....	1 484	50	16	5	5
12063260	Rhinow.....	3 166	160	38	39	27
12063273	Schönwalde-Glien.....	9 736	708	414	85	53
12063274	Seeblick.....	4 841	115	21	5	4
12063293	Stechow-Ferchesar.....	5 122	164	24	3	2
12063357	Wustermark.....	5 288	784	308	145	101
<b>12064000</b>	<b>Märkisch-Oderland .....</b>	<b>215 865</b>	<b>16 984</b>	<b>7 190</b>	<b>3 350</b>	<b>2 391</b>
12064009	Alt Tucheband.....	3 051	160	60	7	4
12064029	Altlandsberg.....	10 660	898	340	120	91
12064044	Bad Freienwalde (Oder).....	13 111	1 133	411	274	228
12064053	Beiersdorf-Freudenberg.....	2 535	81	29	19	10
12064057	Bleyen-Genschmar.....	2 968	108	37	24	14
12064061	Bliesdorf.....	3 497	187	63	81	47
12064084	Buckow (Märkische Schweiz).....	1 442	154	62	3	1
12064125	Falkenberg.....	5 960	242	139	42	32
12064128	Falkenhagen (Mark).....	2 723	168	41	12	8
12064130	Fichtenhöhe.....	2 291	59	35	11	9
12064136	Fredersdorf-Vogelsdorf.....	1 642	756	474	136	103
12064153	Garzau-Garzau.....	2 610	96	31	17	16
12064172	Golzow.....	1 743	111	50	35	28
12064190	Gusow-Platkow.....	3 804	236	72	35	35
12064205	Heckelberg-Brunow.....	3 577	118	45	25	13
12064222	Höhenland.....	5 394	138	71	33	24
12064227	Hoppegarten.....	3 198	1 059	434	288	164
12064266	Küstriner Vorland.....	4 653	361	149	78	70
12064268	Lebus.....	5 429	333	161	72	56
12064274	Letschin.....	14 221	739	311	153	101
12064288	Lietzen.....	2 926	83	31	13	13
12064290	Lindendorf.....	4 013	174	84	35	31
12064303	Märkische Höhe.....	3 426	104	44	27	26
12064317	Müncheberg.....	15 229	915	334	157	100
12064336	Neuenhagen bei Berlin.....	1 961	927	537	144	81
12064340	Neuhardenberg.....	7 813	363	127	105	73
12064349	Neulewin.....	4 100	175	85	15	14

Darunter								Schlüsselnummer
davon								
Halde	Bergbau- betrieb	Tagebau, Grube, Steinbruch	Fläche gemischter Nutzung	Fläche besonderer funktionaler Prägung	Sport-, Freizeit- und Erholungsfläche		Friedhof	
					zusammen	darunter Grünanlage		
(13000)	(14000)	(15000)	(16000)	(17000)	(18000)	(18400)	(19000)	
Hektar								
0	–	6	75	12	44	11	8	12063056
1	–	1	140	62	77	12	15	12063080
–	–	2	108	12	7	1	5	12063088
–	–	1	37	0	2	0	1	12063094
–	–	0	48	1	2	0	1	12063112
–	–	4	97	1	11	2	1	12063134
–	–	22	39	0	3	1	2	12063142
1	–	29	92	10	147	16	5	12063148
–	–	0	39	0	4	1	1	12063161
–	–	4	69	2	3	0	1	12063165
–	–	35	88	3	6	1	1	12063186
2	–	25	231	7	75	20	8	12063189
–	–	2	51	2	3	0	2	12063202
11	–	18	202	42	167	22	13	12063208
4	–	4	168	4	9	2	2	12063212
–	–	1	38	7	8	3	2	12063228
–	–	2	20	1	1	–	1	12063240
–	–	2	179	19	72	39	6	12063244
–	–	4	300	62	240	36	15	12063252
–	–	–	26	1	1	0	1	12063256
–	–	–	58	4	19	9	2	12063260
2	–	2	143	10	48	21	5	12063273
–	–	7	71	2	9	1	0	12063274
–	–	6	48	0	81	1	1	12063293
1	–	16	132	10	168	54	3	12063357
<b>54</b>	<b>–</b>	<b>615</b>	<b>1 368</b>	<b>693</b>	<b>3 550</b>	<b>2 087</b>	<b>164</b>	<b>12064000</b>
–	–	–	40	2	50	46	2	12064009
17	–	1	55	13	348	94	4	12064029
8	–	127	57	37	205	151	16	12064044
–	–	–	17	0	15	10	1	12064053
–	–	–	20	1	24	22	1	12064057
–	–	–	14	1	26	25	1	12064061
–	–	–	14	10	64	38	2	12064084
1	–	1	14	6	37	12	4	12064125
–	–	0	81	3	31	21	1	12064128
–	–	–	10	1	2	1	0	12064130
0	–	–	14	14	114	46	4	12064136
–	–	–	14	1	32	27	1	12064153
–	–	1	2	3	20	18	1	12064172
–	–	28	12	38	47	40	3	12064190
–	–	–	22	5	21	13	1	12064205
–	–	–	14	3	16	7	1	12064222
0	–	19	15	28	270	73	7	12064227
–	–	–	48	20	62	49	3	12064266
–	–	1	28	5	63	50	3	12064268
–	–	1	124	16	124	108	9	12064274
–	–	–	6	3	29	27	1	12064288
–	–	–	13	5	35	29	2	12064290
–	–	–	6	6	22	15	0	12064303
12	–	60	96	45	201	142	10	12064317
–	–	–	29	29	180	38	8	12064336
–	–	3	25	16	83	68	4	12064340
–	–	1	40	2	29	25	3	12064349

**5 Fläche für Siedlung in Brandenburg am 31.12.2019 nach Nutzungsart und regionaler Gliederung (2.1)**

Schlüsselnummer	Kreisfreie Stadt Landkreis Gemeinde	Bodenfläche insgesamt	Darunter			
			Siedlung	Wohnbau- fläche	davon	
					Industrie- und Gewerbefläche	
					zusammen	darunter
(10000)	(11000)	(12000)	(12100)			
Hektar						
12064365	Neutrebbin.....	3 676	195	87	55	39
12064370	Oberbarnim.....	5 272	219	105	41	38
12064371	Oderaue.....	6 591	304	143	27	20
12064380	Petershagen/Eggersdorf.....	1 763	794	614	33	12
12064388	Podelzig.....	2 526	112	53	9	7
12064393	Prötzel.....	8 610	208	61	42	30
12064408	Rehfelde.....	4 651	454	232	73	58
12064417	Reichenow-Möglin.....	2 282	96	45	19	12
12064420	Reitwein.....	2 402	66	32	3	3
12064428	Rüdersdorf bei Berlin.....	7 039	1 529	438	464	339
12064448	Seelow.....	4 273	452	162	100	65
12064472	Strausberg.....	6 794	1 198	427	190	124
12064480	Treplin.....	1 135	47	21	7	1
12064482	Vierlinden.....	6 974	270	101	49	31
12064484	Waldsiefersdorf.....	1 557	128	38	29	28
12064512	Wriezen.....	9 514	748	236	222	168
12064538	Zechin.....	2 785	131	62	17	17
12064539	Zeschdorf.....	4 044	155	77	8	6
<b>12065000</b>	<b>Oberhavel .....</b>	<b>180 818</b>	<b>12 282</b>	<b>6 170</b>	<b>2 366</b>	<b>1 478</b>
12065036	Birkenwerder.....	1 812	373	249	46	19
12065084	Fürstenberg/Havel.....	21 385	608	249	101	61
12065096	Glienicke/Nordbahn.....	461	299	270	6	0
12065100	Gransee.....	12 168	502	182	130	110
12065117	Großwoltersdorf.....	5 266	101	49	5	4
12065136	Hennigsdorf.....	3 147	799	290	298	243
12065144	Hohen Neuendorf.....	4 856	1 014	731	58	17
12065165	Kremmen.....	20 955	676	274	97	53
12065180	Leegebruch.....	645	201	168	8	4
12065193	Liebenwalde.....	14 217	516	194	87	48
12065198	Löwenberger Land.....	24 543	859	436	138	77
12065225	Mühlenbecker Land.....	5 265	827	575	87	49
12065251	Oberkrämer.....	10 366	775	400	173	98
12065256	Oranienburg.....	16 368	2 681	1 332	624	347
12065276	Schönermark.....	1 191	42	20	13	7
12065301	Sonnenberg.....	5 057	100	50	12	10
12065310	Stechlin.....	8 473	187	71	12	8
12065332	Velten.....	2 337	702	212	280	170
12065356	Zehdenick.....	22 306	1 019	418	192	148
<b>12066000</b>	<b>Oberspreewald-Lausitz .....</b>	<b>122 348</b>	<b>17 884</b>	<b>2 790</b>	<b>3 275</b>	<b>2 427</b>
12066008	Altdöbern.....	6 154	1 459	63	60	52
12066041	Bronkow.....	3 854	81	36	5	4
12066052	Calau.....	16 349	874	223	137	111
12066064	Frauendorf.....	2 083	47	29	7	7
12066104	Großkmehlen.....	1 388	92	41	14	9
12066112	Großräschen.....	8 186	1 198	235	253	190
12066116	Grünewald.....	1 345	30	22	1	1
12066120	Guteborn.....	1 669	127	23	9	8
12066124	Hermisdorf.....	3 303	65	33	12	10
12066132	Hohenbocka.....	1 560	265	44	8	5
12066168	Kroppen.....	1 525	52	23	2	2
12066176	Lauchhammer.....	8 930	2 654	397	557	438
12066188	Lindenau.....	1 117	73	25	11	4

Darunter								Schlüsselnummer
davon								
Halde	Bergbau- betrieb	Tagebau, Grube, Steinbruch	Fläche gemischter Nutzung	Fläche besonderer funktionaler Prägung	Sport-, Freizeit- und Erholungsfläche		Friedhof	
					zusammen	darunter Grünanlage		
(13000)	(14000)	(15000)	(16000)	(17000)	(18000)	(18400)	(19000)	
Hektar								
-	-	-	21	3	25	19	3	12064365
-	-	-	18	3	50	29	1	12064370
1	-	0	71	3	54	47	5	12064371
-	-	-	9	13	120	63	4	12064380
-	-	4	38	2	4	3	1	12064388
-	-	-	44	4	56	32	2	12064393
-	-	24	15	6	103	61	3	12064408
-	-	1	9	3	18	16	1	12064417
-	-	-	24	1	4	4	2	12064420
11	-	300	37	38	232	146	10	12064428
3	-	-	43	22	117	95	4	12064448
-	-	12	39	248	260	136	20	12064472
-	-	-	12	1	7	5	-	12064480
-	-	-	52	5	60	51	2	12064482
-	-	20	4	2	34	12	1	12064484
2	-	12	66	22	176	114	13	12064512
-	-	-	11	2	37	32	1	12064538
-	-	-	23	4	42	26	1	12064539
<b>90</b>	<b>-</b>	<b>408</b>	<b>1 287</b>	<b>546</b>	<b>1 289</b>	<b>545</b>	<b>126</b>	<b>12065000</b>
-	-	3	7	12	47	16	8	12065036
-	-	10	67	59	114	47	9	12065084
-	-	-	4	8	8	7	3	12065096
-	-	51	68	24	40	21	7	12065100
-	-	5	15	12	13	2	2	12065117
2	-	11	22	50	116	76	10	12065136
-	-	73	35	29	81	12	8	12065144
-	-	9	207	24	56	30	9	12065165
-	-	3	2	5	13	8	2	12065180
2	-	5	176	8	39	13	4	12065193
-	-	43	129	16	87	25	10	12065198
-	-	2	36	34	89	33	5	12065225
1	-	20	92	13	69	32	6	12065251
35	-	101	145	150	275	128	20	12065256
-	-	1	5	0	2	-	0	12065276
-	-	3	29	0	4	0	2	12065301
2	-	25	26	8	42	9	2	12065310
47	-	6	28	37	90	57	4	12065332
1	-	37	193	58	106	29	14	12065356
<b>59</b>	<b>-</b>	<b>9 112</b>	<b>658</b>	<b>318</b>	<b>1 548</b>	<b>726</b>	<b>124</b>	<b>12066000</b>
-	-	1 249	20	12	51	44	4	12066008
-	-	3	23	2	10	9	2	12066041
-	-	327	80	24	68	46	15	12066052
-	-	-	3	2	6	3	0	12066064
-	-	2	12	7	16	5	0	12066104
-	-	524	55	27	90	76	15	12066112
-	-	-	2	1	5	3	1	12066116
-	-	86	1	2	5	2	1	12066120
-	-	0	10	1	8	7	1	12066124
-	-	191	8	1	13	7	1	12066132
-	-	-	9	1	16	13	0	12066168
19	-	1 372	33	54	213	120	10	12066176
-	-	-	4	1	32	29	1	12066188

**5 Fläche für Siedlung in Brandenburg am 31.12.2019 nach Nutzungsart und regionaler Gliederung (2.1)**

Schlüsselnummer	Kreisfreie Stadt Landkreis Gemeinde	Bodenfläche insgesamt	Darunter			
			Siedlung	Wohnbau- fläche	davon	
					Industrie- und Gewerbefläche	
					zusammen	darunter
(10000)	(11000)	(12000)	(12100)			
Hektar						
12066196	Lübbenau/Spreewald.....	13 941	1 858	281	509	316
12066202	Luckaitztal.....	4 191	115	38	47	42
12066226	Neu-Seeland.....	3 800	246	28	11	8
12066228	Neupetershain.....	1 880	435	49	21	18
12066240	Ortrand.....	736	116	52	31	27
12066272	Ruhland.....	3 722	189	110	40	32
12066285	Schipkau.....	6 894	2 100	199	435	214
12066292	Schwarzbach.....	1 584	58	27	10	6
12066296	Schwarzheide.....	3 344	801	133	453	410
12066304	Senftenberg.....	12 756	4 166	406	391	314
12066316	Tettau.....	884	53	30	6	1
12066320	Vetschau/Spreewald.....	11 151	730	245	246	200
<b>12067000</b>	<b>Oder-Spree .....</b>	<b>225 675</b>	<b>14 218</b>	<b>5 485</b>	<b>3 814</b>	<b>2 877</b>
12067024	Bad Saarow.....	5 036	662	232	70	52
12067036	Beeskow.....	7 782	666	214	252	162
12067040	Berkenbrück.....	1 785	70	45	5	4
12067072	Briesen (Mark).....	11 167	332	141	70	38
12067076	Brieskow-Finkenheerd.....	1 361	215	81	85	68
12067112	Diensdorf-Radlow.....	935	53	31	7	4
12067120	Eisenhüttenstadt.....	6 347	2 074	316	1 101	909
12067124	Erkner.....	1 653	379	215	53	35
12067137	Friedland.....	17 423	441	172	97	84
12067144	Fürstenwalde/Spree.....	7 068	1 503	538	553	331
12067173	Gosen-Neu Zittau.....	1 526	234	93	16	8
12067180	Groß Lindow.....	1 539	141	73	5	1
12067201	Grünheide (Mark).....	12 690	836	288	159	137
12067205	Grunow-Dammendorf.....	4 513	65	29	10	7
12067237	Jacobsdorf.....	5 058	219	97	70	47
12067288	Langewahl.....	1 344	60	31	5	3
12067292	Lawitz.....	607	65	26	11	2
12067324	Mixdorf.....	1 322	54	34	8	7
12067336	Müllrose.....	6 923	306	154	45	38
12067338	Neißeemünde.....	4 228	175	97	31	28
12067357	Neuzelle.....	13 592	427	205	58	44
12067397	Ragow-Merz.....	4 379	54	35	3	2
12067408	Rauen.....	2 159	133	84	5	3
12067413	Reichenwalde.....	2 632	152	45	20	19
12067426	Rietz-Neuendorf.....	18 479	579	243	120	75
12067438	Schlaubetal.....	5 256	185	102	32	28
12067440	Schöneiche bei Berlin.....	1 673	565	394	56	39
12067458	Siehdichum.....	7 362	148	67	24	14
12067469	Spreenhagen.....	13 702	464	148	148	140
12067473	Steinhöfel.....	16 047	626	229	192	128
12067481	Storkow (Mark).....	18 071	928	330	318	278
12067493	Tauche.....	12 160	521	208	104	93
12067508	Vogelsang.....	586	68	32	14	6
12067520	Wendisch Rietz.....	2 507	168	82	12	4
12067528	Wiesenau.....	2 974	140	43	24	15
12067544	Woltersdorf.....	912	392	257	25	20
12067552	Ziltendorf.....	2 877	118	76	6	4
<b>12068000</b>	<b>Ostprignitz-Ruppin .....</b>	<b>252 656</b>	<b>8 435</b>	<b>2 925</b>	<b>1 782</b>	<b>1 132</b>
12068052	Breddin.....	4 499	116	39	7	4

Darunter								Schlüsselnummer
davon								
Halde	Bergbau- betrieb	Tagebau, Grube, Steinbruch	Fläche gemischter Nutzung	Fläche besonderer funktionaler Prägung	Sport-, Freizeit- und Erholungsfläche		Friedhof	
					zusammen	darunter Grünanlage		
(13000)	(14000)	(15000)	(16000)	(17000)	(18000)	(18400)	(19000)	
Hektar								
–	–	749	95	40	162	89	21	12066196
–	–	5	12	1	9	8	3	12066202
0	–	173	24	1	7	5	2	12066226
1	–	338	5	5	14	12	2	12066228
–	–	–	9	8	15	7	1	12066240
–	–	–	17	4	17	7	2	12066272
–	–	954	40	26	441	41	7	12066285
–	–	2	12	1	4	3	1	12066292
–	–	154	18	14	27	21	2	12066296
39	–	2 952	62	62	233	113	22	12066304
–	–	–	8	1	8	4	1	12066316
–	–	30	99	21	80	51	10	12066320
<b>36</b>	<b>–</b>	<b>201</b>	<b>1 147</b>	<b>455</b>	<b>2 931</b>	<b>1 500</b>	<b>149</b>	<b>12067000</b>
–	–	6	48	27	274	36	5	12067024
3	–	14	72	58	44	25	9	12067036
–	–	–	1	2	16	9	1	12067040
–	–	2	47	8	60	38	4	12067072
–	–	5	2	3	37	23	2	12067076
–	–	0	2	0	12	9	0	12067112
0	–	40	26	98	479	278	12	12067120
–	–	0	18	27	64	39	2	12067124
0	–	5	65	15	80	47	6	12067137
–	–	4	79	70	233	132	27	12067144
–	–	–	20	4	99	64	3	12067173
–	–	4	3	3	50	24	3	12067180
–	–	12	40	18	314	118	5	12067201
–	–	–	13	0	11	2	1	12067205
–	–	1	14	4	31	27	2	12067237
–	–	–	1	1	21	16	1	12067288
3	–	–	4	1	21	15	0	12067292
–	–	–	5	0	6	5	0	12067324
0	–	1	46	5	48	15	6	12067336
1	–	2	9	2	31	22	2	12067338
2	–	3	56	7	91	46	5	12067357
–	–	0	9	0	5	5	1	12067397
–	–	2	31	1	8	5	2	12067408
–	–	20	22	6	38	11	2	12067413
–	–	18	98	6	86	66	8	12067426
23	–	1	9	5	12	8	2	12067438
1	–	–	23	11	76	25	4	12067440
–	–	5	9	1	41	23	1	12067458
–	–	33	36	10	84	32	6	12067469
–	–	11	85	8	98	65	4	12067473
2	–	2	99	20	149	86	8	12067481
–	–	5	66	20	112	75	5	12067493
–	–	1	1	0	19	16	1	12067508
–	–	–	7	3	63	19	1	12067520
–	–	1	48	1	20	5	3	12067528
–	–	0	12	8	88	62	2	12067544
–	–	1	20	3	10	4	2	12067552
<b>11</b>	<b>–</b>	<b>177</b>	<b>1 964</b>	<b>317</b>	<b>1 135</b>	<b>443</b>	<b>123</b>	<b>12068000</b>
–	–	1	61	2	5	–	2	12068052

5 Fläche für Siedlung in Brandenburg am 31.12.2019 nach Nutzungsart und regionaler Gliederung (2.1)

Schlüsselnummer	Kreisfreie Stadt Landkreis Gemeinde	Bodenfläche insgesamt	Darunter			
			Siedlung	Wohnbau- fläche	davon	
					Industrie- und Gewerbefläche	
					zusammen	darunter
(10000)	(11000)	(12000)	(12100)			
Hektar						
12068072 Dabergotz.....		1 266	57	17	9	9
12068109 Dreetz.....		6 475	167	73	23	19
12068117 Fehrbellin.....		27 041	886	310	154	116
12068181 Heiligengrabe.....		20 765	630	209	224	163
12068188 Herzberg (Mark).....		1 873	69	28	13	12
12068264 Kyritz.....		15 738	753	241	217	109
12068280 Lindow (Mark).....		6 547	283	113	22	11
12068306 Märkisch Linden.....		4 420	158	37	62	44
12068320 Neuruppin.....		30 524	1 598	583	340	167
12068324 Neustadt (Dosse).....		7 587	364	102	91	44
12068353 Rheinsberg.....		32 822	856	281	82	50
12068372 Rühnick.....		1 769	41	23	1	0
12068409 Sieversdorf-Hohenofen.....		2 002	70	32	3	3
12068413 Storbeck-Frankendorf.....		4 269	38	16	6	5
12068417 Stüdenitz-Schönermark.....		2 439	70	23	25	24
12068425 Temnitzquell.....		6 575	107	36	35	30
12068426 Temnitztal.....		5 248	120	59	17	13
12068437 Vielitzsee.....		2 218	69	27	8	7
12068452 Walsleben.....		3 191	84	27	28	20
12068468 Wittstock/Dosse.....		42 023	1 189	396	296	196
12068477 Wusterhausen/Dosse.....		19 634	595	208	109	79
12068501 Zernitz-Lohm.....		3 731	115	45	11	6
<b>12069000 Potsdam-Mittelmark .....</b>		<b>259 202</b>	<b>13 433</b>	<b>5 550</b>	<b>2 940</b>	<b>2 048</b>
12069017 Beelitz.....		18 130	809	393	186	134
12069018 Beetzsee.....		2 127	196	100	28	22
12069019 Beetzseeheide.....		3 761	121	31	11	10
12069020 Bad Belzig.....		23 607	833	270	231	176
12069028 Bensdorf.....		3 434	101	54	21	14
12069052 Borkheide.....		676	177	135	27	22
12069056 Borkwalde.....		489	78	50	12	12
12069076 Brück.....		8 619	329	119	141	83
12069089 Buckautal.....		3 932	85	15	21	19
12069216 Golzow.....		4 024	117	40	26	13
12069224 Görzke.....		7 559	129	51	26	21
12069232 Gräben.....		4 062	58	15	9	8
12069249 Groß Kreutz (Havel).....		9 942	807	297	261	84
12069270 Havelsee.....		8 197	266	88	34	28
12069304 Kleinmachnow.....		1 191	590	424	67	33
12069306 Kloster Lehnin.....		20 097	939	352	184	146
12069345 Linthe.....		2 979	203	14	99	85
12069397 Michendorf.....		6 869	762	431	99	40
12069402 Mühlenfließ.....		5 871	128	20	28	24
12069448 Niemege.....		4 512	217	38	96	86
12069454 Nuthetal.....		4 803	330	199	42	32
12069460 Päwesin.....		2 366	86	24	34	29
12069470 Planebruch.....		6 539	96	33	16	14
12069474 Planetal.....		4 276	154	25	42	36
12069485 Rabenstein/Fläming.....		7 918	115	27	24	23
12069537 Rosenau.....		4 974	99	33	14	10
12069541 Roskow.....		3 926	136	48	18	13
12069590 Schwielowsee.....		5 828	623	291	58	37
12069596 Seddiner See.....		2 398	233	74	83	79
12069604 Stahnsdorf.....		4 947	903	360	218	155



Darunter								Schlüsselnummer
davon								
Halde	Bergbau- betrieb	Tagebau, Grube, Steinbruch	Fläche gemischter Nutzung	Fläche besonderer funktionaler Prägung	Sport-, Freizeit- und Erholungsfläche		Friedhof	
					zusammen	darunter Grünanlage		
(13000)	(14000)	(15000)	(16000)	(17000)	(18000)	(18400)	(19000)	
Hektar								
-	-	-	25	1	4	1	0	12068072
0	-	-	45	2	22	0	3	12068109
6	-	13	258	19	115	26	11	12068117
-	-	8	136	12	29	14	10	12068181
-	-	-	24	1	2	0	1	12068188
-	-	27	162	24	74	41	9	12068264
-	-	0	53	13	78	18	3	12068280
-	-	-	50	2	6	2	2	12068306
0	-	20	214	115	298	156	27	12068320
2	-	1	101	24	40	16	4	12068324
1	-	40	157	24	259	90	12	12068353
-	-	-	13	0	3	0	1	12068372
-	-	-	25	1	8	6	2	12068409
-	-	0	13	0	1	0	1	12068413
-	-	1	17	1	3	0	1	12068417
-	-	3	25	2	5	3	2	12068425
1	-	0	26	2	12	8	3	12068426
-	-	0	18	1	14	6	1	12068437
-	-	1	24	2	1	-	1	12068452
-	-	57	272	55	93	41	21	12068468
-	-	2	197	13	58	15	8	12068477
-	-	2	48	2	6	0	1	12068501
<b>17</b>	<b>-</b>	<b>460</b>	<b>1 995</b>	<b>518</b>	<b>1 629</b>	<b>799</b>	<b>325</b>	<b>12069000</b>
-	-	8	102	51	60	29	8	12069017
-	-	2	30	3	31	14	1	12069018
0	-	5	27	0	44	7	2	12069019
-	-	1	63	48	209	171	11	12069020
-	-	2	10	0	12	2	2	12069028
-	-	-	2	4	8	4	2	12069052
-	-	-	7	1	7	1	1	12069056
0	-	0	36	8	21	14	3	12069076
-	-	7	36	1	5	5	1	12069089
-	-	1	41	2	4	4	2	12069216
-	-	6	5	17	22	17	2	12069224
-	-	-	18	2	13	11	1	12069232
2	-	8	172	15	47	23	4	12069249
-	-	36	69	2	35	11	3	12069270
-	-	0	22	33	37	21	7	12069304
2	-	78	211	24	76	24	11	12069306
-	-	40	44	1	3	2	1	12069345
5	-	29	43	19	128	36	6	12069397
-	-	4	61	0	12	10	2	12069402
-	-	27	33	2	17	10	2	12069448
-	-	3	48	7	28	8	3	12069454
-	-	1	17	1	8	4	1	12069460
-	-	-	22	8	14	12	1	12069470
-	-	43	17	5	22	17	1	12069474
-	-	-	37	2	24	13	2	12069485
-	-	1	39	1	9	7	2	12069537
-	-	1	45	12	10	6	2	12069541
3	-	-	37	84	145	47	6	12069590
-	-	-	22	17	37	9	2	12069596
-	-	6	49	26	47	21	197	12069604

**5 Fläche für Siedlung in Brandenburg am 31.12.2019 nach Nutzungsart und regionaler Gliederung (2.1)**

Schlüsselnummer	Kreisfreie Stadt Landkreis Gemeinde	Bodenfläche insgesamt	Darunter			
			Siedlung	Wohnbau- fläche	davon	
					Industrie- und Gewerbefläche	
					zusammen	darunter
(10000)	(11000)	(12000)	(12100)			
Hektar						
12069616 Teltow.....		2 160	759	415	162	116
12069632 Treuenbrietzen.....		21 243	590	162	148	81
12069648 Wenzlow.....		2 054	47	16	3	2
12069656 Werder (Havel).....		11 705	1 263	574	194	129
12069665 Wiesenburg/Mark.....		22 019	581	154	175	157
12069680 Wollin.....		2 799	80	26	12	10
12069688 Wusterwitz.....		2 378	177	93	20	10
12069696 Ziesar.....		6 795	219	60	70	57
<b>12070000 Prignitz .....</b>		<b>213 854</b>	<b>8 266</b>	<b>1 939</b>	<b>1 921</b>	<b>1 246</b>
12070008 Bad Wilsnack.....		7 962	237	77	29	17
12070028 Berge.....		2 662	100	24	16	13
12070052 Breese.....		2 376	98	61	12	9
12070060 Cumlosen.....		2 218	80	32	12	5
12070096 Gerdshagen.....		2 300	136	14	87	41
12070125 Groß Pankow (Prignitz).....		25 076	663	124	78	52
12070145 Gültitz-Reetz.....		2 433	79	12	1	1
12070149 Gumtow.....		21 316	565	98	82	62
12070153 Halenbeck-Rohlsdorf.....		3 967	110	17	12	8
12070173 Karstädt.....		25 355	893	171	208	179
12070222 Kümmernitztal.....		2 038	68	16	5	4
12070236 Lanz.....		6 035	104	37	18	17
12070241 Legde/Quitzebel.....		4 174	89	24	6	4
12070244 Lenzen (Elbe).....		9 619	226	69	38	29
12070246 Lenzerwische.....		4 208	117	33	9	8
12070266 Marienfließ.....		7 770	274	27	144	12
12070280 Meyenburg.....		5 074	205	67	47	32
12070296 Perleberg.....		13 870	1 166	214	329	162
12070300 Pirow.....		3 781	74	17	6	5
12070302 Plattenburg.....		20 201	505	125	58	46
12070316 Pritzwalk.....		16 747	1 075	253	372	302
12070325 Putlitz.....		11 968	347	72	55	30
12070348 Rühstädt.....		2 899	73	24	4	3
12070393 Triglitz.....		3 182	92	13	16	3
12070416 Weisen.....		1 563	84	37	18	15
12070424 Wittenberge.....		5 063	806	279	260	186
<b>12071000 Spree-Neiße .....</b>		<b>165 698</b>	<b>21 914</b>	<b>4 033</b>	<b>3 474</b>	<b>2 273</b>
12071028 Briesen.....		913	52	31	9	8
12071032 Burg (Spreewald).....		3 526	375	243	48	23
12071041 Dissen-Striesow.....		1 998	66	45	5	4
12071044 Döbern.....		1 579	249	128	57	33
12071052 Drachhausen.....		3 840	81	52	13	13
12071057 Drebkau.....		14 390	2 578	241	215	174
12071060 Drehnow.....		1 097	47	33	7	6
12071074 Felixsee.....		3 552	177	90	32	26
12071076 Forst (Lausitz).....		11 070	3 297	475	298	230
12071153 Groß Schacksdorf-Simmersdorf....		2 517	81	46	13	10
12071160 Guben.....		4 399	891	306	304	220
12071164 Guhrow.....		668	45	28	3	3
12071176 Heinersbrück.....		2 398	1 419	36	19	16
12071189 Jämlitz-Klein Döben.....		2 872	50	34	12	12
12071193 Jänschwalde.....		8 237	1 786	84	123	44
12071244 Kolkwitz.....		10 467	758	403	198	139

Darunter								Schlüsselnummer
davon								
Halde	Bergbau- betrieb	Tagebau, Grube, Steinbruch	Fläche gemischter Nutzung	Fläche besonderer funktionaler Prägung	Sport-, Freizeit- und Erholungsfläche		Friedhof	
					zusammen	darunter Grünanlage		
(13000)	(14000)	(15000)	(16000)	(17000)	(18000)	(18400)	(19000)	
Hektar								
4	-	3	43	42	85	58	5	12069616
-	-	34	185	13	38	23	9	12069632
-	-	3	22	1	2	1	1	12069648
-	-	12	181	33	259	96	9	12069656
-	-	84	67	18	77	48	6	12069665
-	-	5	31	4	1	1	1	12069680
-	-	0	36	5	21	4	2	12069688
-	-	7	63	5	10	8	4	12069696
<b>65</b>	<b>-</b>	<b>302</b>	<b>2 920</b>	<b>191</b>	<b>774</b>	<b>278</b>	<b>154</b>	<b>12070000</b>
-	-	-	61	13	52	27	5	12070008
-	-	-	47	2	6	1	4	12070028
-	-	-	13	1	7	1	3	12070052
-	-	-	23	3	8	1	2	12070060
-	-	-	26	6	4	1	1	12070096
-	-	17	381	12	36	20	14	12070125
-	-	4	52	1	6	-	2	12070145
-	-	33	313	5	25	3	9	12070149
-	-	4	72	1	2	-	2	12070153
-	-	84	357	13	44	19	15	12070173
-	-	2	42	0	2	1	2	12070222
-	-	4	35	2	6	0	2	12070236
-	-	-	52	0	5	1	2	12070241
-	-	6	64	7	36	7	5	12070244
-	-	5	66	1	1	-	1	12070246
-	-	2	87	2	8	2	4	12070266
-	-	6	61	4	16	7	4	12070280
-	-	42	303	33	232	24	14	12070296
-	-	1	45	0	2	1	2	12070300
14	-	36	230	15	18	6	8	12070302
0	-	34	242	31	126	95	17	12070316
0	-	19	170	7	15	3	9	12070325
-	-	-	39	1	3	-	1	12070348
-	-	1	55	1	4	0	2	12070393
-	-	-	20	1	7	3	2	12070416
50	-	-	61	29	103	55	23	12070424
<b>309</b>	<b>-</b>	<b>12 238</b>	<b>317</b>	<b>280</b>	<b>1 128</b>	<b>478</b>	<b>136</b>	<b>12071000</b>
-	-	-	2	1	7	1	1	12071028
-	-	5	30	12	33	5	5	12071032
-	-	1	3	2	7	2	2	12071041
-	-	-	6	21	31	7	5	12071044
-	-	4	5	1	5	1	1	12071052
-	-	2 020	24	8	61	22	8	12071057
-	-	-	2	0	4	0	1	12071060
-	-	7	5	5	35	16	3	12071074
2	-	2 308	24	45	124	64	21	12071076
-	-	6	7	2	6	1	1	12071153
3	-	81	24	34	126	90	13	12071160
-	-	7	2	0	4	0	1	12071164
13	-	1 342	1	2	5	1	1	12071176
-	-	-	2	0	0	0	1	12071189
5	-	1 544	7	9	12	6	2	12071193
-	-	10	36	21	81	44	9	12071244

**5 Fläche für Siedlung in Brandenburg am 31.12.2019 nach Nutzungsart und regionaler Gliederung (2.1)**

Schlüsselnummer	Kreisfreie Stadt Landkreis Gemeinde	Bodenfläche insgesamt	Darunter			
			Siedlung	Wohnbau- fläche	davon	
					zusammen	Industrie- und Gewerbefläche
						darunter Industrie und Gewerbe
(10000)	(11000)	(12000)	(12100)			
Hektar						
12071294	Neiße-Malxetal.....	8 257	531	94	404	231
12071301	Neuhausen/Spree.....	13 423	1 053	260	127	92
12071304	Peitz.....	1 349	244	116	70	46
12071337	Schenkendöbern.....	21 504	477	192	113	88
12071341	Schmogrow-Fehrow.....	3 041	83	45	10	7
12071372	Spremberg.....	20 232	3 891	579	817	622
12071384	Tauer.....	4 222	77	42	13	9
12071386	Teichland.....	3 517	384	51	276	45
12071392	Tschernitz.....	1 326	117	53	45	36
12071401	Turnow-Preilack.....	3 802	172	51	105	14
12071408	Welzow.....	3 957	1 804	109	89	78
12071412	Werben.....	2 501	116	82	18	15
12071414	Wiesengrund.....	5 044	1 012	82	29	28
<b>12072000</b>	<b>Teltow-Fläming .....</b>	<b>210 421</b>	<b>13 792</b>	<b>3 603</b>	<b>3 248</b>	<b>1 839</b>
12072002	Am Mellensee.....	10 468	856	146	66	34
12072014	Baruth/Mark.....	23 383	927	141	331	176
12072017	Blankenfelde-Mahlow.....	5 517	1 440	783	235	148
12072053	Dahme/Mark.....	16 259	457	118	94	54
12072055	Dahmetal.....	4 156	84	20	31	7
12072120	Großbeeren.....	5 189	622	144	272	111
12072157	Ihlow.....	4 769	101	17	2	2
12072169	Jüterbog.....	17 648	1 010	269	270	178
12072232	Luckenwalde.....	4 661	891	366	262	181
12072240	Ludwigsfelde.....	10 998	1 319	322	550	467
12072297	Niedergörsdorf.....	20 577	798	152	178	116
12072298	Niederer Fläming.....	18 611	445	57	73	47
12072312	Nuthe-Urstromtal.....	34 131	701	191	134	64
12072340	Rangsdorf.....	3 379	669	305	100	42
12072426	Trebbin.....	12 636	749	234	182	89
12072477	Zossen.....	18 040	2 723	339	470	125
<b>12073000</b>	<b>Uckermark .....</b>	<b>307 703</b>	<b>12 518</b>	<b>3 312</b>	<b>3 558</b>	<b>2 567</b>
12073008	Angermünde.....	32 423	1 197	358	226	170
12073032	Berkholz-Meyenburg.....	1 176	107	41	22	15
12073069	Boitzenburger Land.....	21 738	606	147	87	65
12073085	Brüssow.....	10 182	304	104	45	34
12073093	Carmzow-Wallmow.....	3 207	75	16	12	8
12073097	Casekow.....	9 426	300	96	54	38
12073157	Flieth-Stegelitz.....	4 691	100	40	9	5
12073189	Gartz (Oder).....	6 188	215	85	28	18
12073201	Gerswalde.....	9 706	272	115	20	15
12073216	Göritz.....	2 555	97	38	15	9
12073225	Gramzow.....	6 620	224	93	30	19
12073261	Grünow.....	3 492	121	56	8	3
12073309	Hohenselchow-Groß Pinnow.....	4 150	133	19	39	24
12073384	Lychen.....	11 198	328	93	68	54
12073386	Mark Landin.....	4 541	134	46	31	22
12073393	Mescherin.....	3 104	127	34	19	18
12073396	Milmersdorf.....	6 357	258	55	61	40
12073404	Mittenwalde.....	2 307	71	29	11	6
12073429	Nordwestuckermark.....	25 433	685	220	110	87
12073430	Oberuckersee.....	8 496	244	103	21	11
12073440	Pinnow.....	1 294	234	27	162	141

Darunter								Schlüsselnummer
davon								
Halde	Bergbau- betrieb	Tagebau, Grube, Steinbruch	Fläche gemischter Nutzung	Fläche besonderer funktionaler Prägung	Sport-, Freizeit- und Erholungsfläche		Friedhof	
					zusammen	darunter Grünanlage		
(13000)	(14000)	(15000)	(16000)	(17000)	(18000)	(18400)	(19000)	
Hektar								
–	–	7	7	5	10	1	4	12071294
269	–	210	19	21	140	35	8	12071301
–	–	0	11	7	36	21	4	12071304
0	–	36	20	9	98	28	8	12071337
–	–	10	9	1	6	1	1	12071341
9	–	2 178	39	53	195	100	21	12071372
–	–	3	1	1	17	1	1	12071384
3	–	18	3	2	29	8	1	12071386
–	–	0	4	1	12	7	1	12071392
5	–	0	4	0	4	1	1	12071401
–	–	1 553	8	11	30	13	6	12071408
–	–	1	6	2	6	2	1	12071412
–	–	887	4	3	5	1	2	12071414
<b>22</b>	<b>–</b>	<b>335</b>	<b>3 455</b>	<b>655</b>	<b>2 343</b>	<b>613</b>	<b>130</b>	<b>12072000</b>
–	–	23	369	196	47	14	8	12072002
0	–	16	270	11	151	83	8	12072014
4	–	36	14	36	325	140	6	12072017
0	–	16	154	11	55	10	8	12072053
–	–	2	25	1	3	2	3	12072055
2	–	1	78	30	91	49	4	12072120
–	–	7	63	0	10	2	2	12072157
0	–	17	264	102	79	26	9	12072169
–	–	43	75	45	79	48	22	12072232
–	–	17	244	64	113	45	8	12072240
2	–	24	296	29	109	50	7	12072297
2	–	18	252	4	32	10	7	12072298
–	–	30	267	12	55	23	12	12072312
2	–	1	156	15	87	23	2	12072340
1	–	13	201	27	84	45	8	12072426
9	–	71	725	71	1 022	42	15	12072477
<b>25</b>	<b>–</b>	<b>423</b>	<b>2 514</b>	<b>415</b>	<b>2 109</b>	<b>1 249</b>	<b>161</b>	<b>12073000</b>
1	–	55	277	45	211	134	23	12073008
–	–	16	17	0	9	8	1	12073032
1	–	6	270	7	78	41	8	12073069
2	–	29	70	3	45	17	7	12073085
–	–	0	37	1	7	4	1	12073093
–	–	10	102	4	29	21	5	12073097
–	–	0	31	1	17	16	1	12073157
–	–	6	61	4	23	14	7	12073189
–	–	35	49	8	42	30	5	12073201
–	–	1	22	3	17	14	1	12073216
1	–	2	54	4	36	26	3	12073225
–	–	–	21	1	34	32	1	12073261
–	–	4	58	4	7	1	2	12073309
0	–	3	60	7	93	29	4	12073384
–	–	1	25	2	27	22	1	12073386
–	–	5	37	2	29	18	2	12073393
0	–	32	37	9	61	9	4	12073396
–	–	–	18	2	9	6	2	12073404
–	–	49	186	9	100	59	11	12073429
–	–	6	37	4	70	33	3	12073430
–	–	–	18	6	22	20	0	12073440

**5 Fläche für Siedlung in Brandenburg am 31.12.2019 nach Nutzungsart und regionaler Gliederung (2.1)**

Schlüsselnummer	Kreisfreie Stadt Landkreis Gemeinde	Bodenfläche insgesamt	Darunter			
			Siedlung	Wohnbau- fläche	davon	
					Industrie- und Gewerbefläche	
					zusammen	darunter
(10000)	(11000)	(12000)	Industrie und Gewerbe	(12100)		
Hektar						
12073452	Prenzlau.....	14 296	1 139	248	422	300
12073458	Randowtal.....	6 418	161	50	11	6
12073490	Schenkenberg.....	3 016	101	27	27	12
12073505	Schöneberg.....	4 662	111	36	18	16
12073520	Schönfeld.....	2 926	105	17	35	17
12073532	Schwedt/Oder.....	20 556	2 337	340	1 354	1 173
12073565	Tantow.....	3 547	97	37	14	9
12073569	Temmen-Ringenwalde.....	6 332	146	32	5	2
12073572	Templin.....	37 958	1 566	435	434	115
12073578	Uckerfelde.....	4 627	135	60	27	18
12073579	Uckerland.....	16 722	510	124	94	72
12073603	Passow.....	5 138	177	57	33	20
12073645	Zichow.....	3 222	101	32	5	4
<b>12000000</b>	<b>Land Brandenburg</b>	<b>2 965 443</b>	<b>203 677</b>	<b>65 728</b>	<b>44 928</b>	<b>30 368</b>

Darunter								Schlüsselnummer
davon								
Halde	Bergbau- betrieb	Tagebau, Grube, Steinbruch	Fläche gemischter Nutzung	Fläche besonderer funktionaler Prägung	Sport-, Freizeit- und Erholungsfläche		Friedhof	
					zusammen	darunter Grünanlage		
(13000)	(14000)	(15000)	(16000)	(17000)	(18000)	(18400)	(19000)	
Hektar								
-	-	10	152	136	157	109	14	12073452
-	-	3	51	5	38	33	2	12073458
-	-	2	27	2	15	10	1	12073490
-	-	4	30	2	21	12	1	12073505
2	-	3	19	4	23	18	1	12073520
17	-	72	193	63	281	157	17	12073532
-	-	2	25	3	15	8	2	12073565
-	-	50	25	2	31	29	2	12073569
-	-	5	199	56	418	211	17	12073572
-	-	2	24	4	18	15	1	12073578
0	-	6	197	9	73	55	8	12073579
-	-	5	49	3	27	12	2	12073603
-	-	1	36	1	27	24	1	12073645
<b>929</b>	-	<b>31 621</b>	<b>23 978</b>	<b>6 985</b>	<b>27 178</b>	<b>13 171</b>	<b>2 331</b>	<b>12000000</b>

**6 Anteile der Fläche für Siedlung in Brandenburg am 31.12.2019 nach Nutzungsart und regionaler Gliederung (2.2)**

Schlüsselnummer	Kreisfreie Stadt Landkreis Gemeinde	Bodenfläche insgesamt	Darunter			
			Siedlung	Wohnbau- fläche	davon	
					Industrie- und Gewerbefläche	
					zusammen	darunter
(10000)	(11000)	(12000)	(12100)			
		Hektar	Prozent			
12051000	Brandenburg an der Havel.....	22 972	16,4	4,5	5,3	3,8
12052000	Cottbus.....	16 562	31,8	7,8	6,0	3,6
12053000	Frankfurt (Oder).....	14 785	17,1	4,8	4,7	2,9
12054000	Potsdam.....	18 824	23,4	9,1	4,2	2,5
<b>12060000</b>	<b>Barnim.....</b>	<b>147 958</b>	<b>7,2</b>	<b>3,2</b>	<b>1,9</b>	<b>1,2</b>
12060005	Ahrensfelde.....	5 794	16,9	6,6	4,6	2,0
12060012	Althüttendorf.....	1 879	3,7	1,2	0,6	0,4
12060020	Bernau bei Berlin.....	10 417	14,3	7,1	3,8	3,1
12060024	Biesenthal.....	6 092	6,3	3,6	1,2	0,9
12060034	Breydin.....	3 527	2,1	0,8	0,4	0,2
12060036	Britz.....	1 550	9,5	4,0	3,6	3,2
12060045	Chorin.....	12 206	2,2	0,7	0,6	0,4
12060052	Eberswalde.....	9 364	17,7	5,9	6,9	5,0
12060068	Friedrichswalde.....	4 508	1,6	0,6	0,1	0,1
12060092	Hohenfinow.....	2 184	2,4	0,8	0,6	0,3
12060100	Joachimsthal.....	12 168	2,5	0,7	1,1	1,0
12060128	Liepe.....	1 085	4,8	2,0	0,5	0,3
12060149	Lunow-Stolzenhagen.....	3 391	5,6	1,4	0,4	0,3
12060154	Marienwerder.....	4 032	5,3	2,0	0,8	0,7
12060161	Melchow.....	1 662	3,6	2,5	0,4	0,3
12060172	Niederfinow.....	1 329	4,1	1,9	1,1	1,0
12060176	Oderberg.....	3 612	3,8	1,5	0,9	0,6
12060181	Panketal.....	2 586	31,5	23,4	3,6	0,7
12060185	Parsteinsee.....	1 706	3,1	1,0	0,2	0,1
12060192	Rüdnitz.....	1 392	8,2	4,0	2,2	1,0
12060198	Schorfheide.....	23 818	4,7	1,6	1,5	0,5
12060250	Sydower Fließ.....	3 239	3,2	1,1	0,4	0,3
12060269	Wandlitz.....	16 283	8,6	5,0	1,6	1,1
12060280	Werneuchen.....	11 701	7,3	2,5	2,7	1,8
12060296	Ziethen.....	2 436	2,6	0,5	0,5	0,4
<b>12061000</b>	<b>Dahme-Spreewald .....</b>	<b>227 450</b>	<b>6,5</b>	<b>2,7</b>	<b>1,5</b>	<b>1,1</b>
12061005	Alt Zauche-Wußwerk.....	3 331	2,3	1,2	0,7	0,7
12061017	Bersteland.....	2 953	3,7	1,6	1,6	1,3
12061020	Bestensee.....	3 804	14,1	8,1	2,8	2,5
12061061	Byhleguhre-Byhlen.....	3 581	2,3	1,4	0,5	0,5
12061097	Drahnsdorf.....	2 694	3,0	1,4	0,9	0,8
12061112	Eichwalde.....	279	74,4	65,6	2,6	1,3
12061164	Golßen.....	6 368	4,6	1,4	2,6	1,6
12061192	Groß Köris.....	6 902	4,6	2,3	0,9	0,6
12061216	Halbe.....	7 802	4,0	1,4	1,4	1,3
12061217	Heidesee.....	13 567	6,4	3,6	0,8	0,6
12061219	Heideblick.....	16 657	3,9	1,1	1,4	1,0
12061224	Jamlitz.....	4 343	1,4	0,9	0,2	0,2
12061244	Kasel-Golzig.....	3 435	3,1	1,1	0,8	0,6
12061260	Königs Wusterhausen.....	9 604	20,4	11,4	4,7	3,6
12061265	Krausnick-Groß Wasserburg.....	5 479	2,0	0,7	1,1	0,5
12061308	Lieberose.....	7 303	1,9	0,9	0,5	0,5
12061316	Lübben (Spreewald).....	12 085	6,2	2,6	1,6	1,2
12061320	Luckau.....	20 744	14,1	1,4	1,5	1,2
12061328	Märkisch Buchholz.....	2 486	3,7	2,1	0,8	0,5
12061329	Märkische Heide.....	21 155	3,1	1,3	0,7	0,6
12061332	Mittenwalde.....	9 914	9,5	3,7	3,7	2,8



Darunter								Schlüsselnummer
davon								
Halde	Bergbau- betrieb	Tagebau, Grube, Steinbruch	Fläche gemischter Nutzung	Fläche besonderer funktionaler Prägung	Sport-, Freizeit- und Erholungsfläche		Friedhof	
					zusammen	darunter Grünanlage		
(13000)	(14000)	(15000)	(16000)	(17000)	(18000)	(18400)	(19000)	
Prozent								
0,1	-	0,2	1,6	1,3	3,3	1,8	0,2	12051000
0,0	-	9,3	1,2	1,8	5,3	4,1	0,3	12052000
0,0	-	0,3	0,6	1,2	5,1	3,8	0,2	12053000
0,0	-	0,2	1,3	2,8	5,4	4,2	0,3	12054000
<b>0,0</b>	<b>-</b>	<b>0,2</b>	<b>0,8</b>	<b>0,2</b>	<b>0,7</b>	<b>0,3</b>	<b>0,1</b>	<b>12060000</b>
0,0	-	0,2	1,6	0,8	1,1	0,3	1,9	12060005
-	-	0,9	0,9	0,0	0,2	0,0	0,0	12060012
0,3	-	0,1	1,2	0,7	1,0	0,5	0,1	12060020
0,0	-	0,0	0,6	0,1	0,6	0,1	0,1	12060024
-	-	0,0	0,6	0,0	0,2	0,2	0,0	12060034
-	-	-	0,7	0,3	0,6	0,2	0,2	12060036
0,0	-	0,0	0,4	0,0	0,4	0,1	0,0	12060045
0,2	-	0,1	1,8	1,0	1,9	1,0	0,1	12060052
-	-	0,0	0,7	0,0	0,1	0,1	0,0	12060068
-	-	0,1	0,7	0,0	0,1	0,1	0,1	12060092
-	-	0,0	0,2	0,0	0,4	0,0	0,0	12060100
-	-	0,1	0,9	0,0	1,2	0,3	0,2	12060128
-	-	2,3	1,1	0,1	0,2	0,2	0,1	12060149
0,0	-	0,5	0,5	0,0	1,5	0,1	0,0	12060154
0,0	-	-	0,3	0,0	0,4	0,2	0,0	12060161
-	-	0,1	0,5	0,1	0,3	0,2	0,1	12060172
0,0	-	0,1	0,7	0,1	0,4	0,2	0,1	12060176
-	-	0,2	1,4	0,9	1,7	0,9	0,2	12060181
-	-	0,1	1,5	0,0	0,2	0,2	0,1	12060185
-	-	-	1,3	0,3	0,4	0,1	-	12060192
0,0	-	0,0	0,7	0,1	0,7	0,2	0,0	12060198
-	-	0,4	1,0	0,1	0,2	0,2	0,1	12060250
0,0	-	0,1	0,7	0,2	1,0	0,3	0,1	12060269
0,0	-	0,2	0,9	0,1	0,7	0,2	0,1	12060280
-	-	0,4	1,2	0,0	0,0	0,0	0,0	12060296
<b>0,0</b>	<b>-</b>	<b>1,1</b>	<b>0,2</b>	<b>0,2</b>	<b>0,7</b>	<b>0,3</b>	<b>0,1</b>	<b>12061000</b>
-	-	0,1	0,1	0,0	0,0	0,0	0,0	12061005
-	-	0,1	0,3	0,0	0,1	0,1	0,0	12061017
-	-	0,7	0,4	0,1	1,9	0,4	0,1	12061020
-	-	0,1	0,0	-	0,2	0,2	0,0	12061061
-	-	0,3	0,2	0,1	0,2	0,1	0,0	12061097
-	-	-	2,7	1,6	1,6	0,8	0,3	12061112
0,0	-	0,2	0,1	0,0	0,2	0,1	0,0	12061164
-	-	0,0	0,0	0,1	1,2	0,2	0,0	12061192
-	-	0,1	0,2	0,0	0,9	0,1	0,1	12061216
0,0	-	0,0	0,2	0,1	1,6	0,4	0,0	12061217
-	-	0,9	0,1	0,0	0,2	0,1	0,0	12061219
-	-	0,1	0,0	0,0	0,1	0,0	0,0	12061224
-	-	0,8	0,3	0,0	0,1	0,0	0,0	12061244
0,1	-	0,8	0,2	0,8	2,4	0,6	0,1	12061260
-	-	0,0	0,0	0,0	0,2	0,0	0,0	12061265
-	-	0,1	0,1	0,0	0,2	0,1	0,1	12061308
-	-	0,0	0,5	0,3	1,1	0,8	0,1	12061316
0,1	-	10,0	0,5	0,2	0,4	0,2	0,1	12061320
-	-	0,0	0,1	0,0	0,7	0,1	0,0	12061328
-	-	0,3	0,2	0,2	0,4	0,1	0,0	12061329
0,0	-	0,1	0,2	0,1	1,6	0,5	0,1	12061332

**6 Anteile der Fläche für Siedlung in Brandenburg am 31.12.2019 nach Nutzungsart und regionaler Gliederung (2.2)**

Schlüsselnummer	Kreisfreie Stadt Landkreis Gemeinde	Bodenfläche insgesamt	Darunter			
			Siedlung	Wohnbau- fläche	davon	
					Industrie- und Gewerbefläche	
					zusammen	darunter
(10000)	(11000)	(12000)	(12100)			
Hektar		Prozent				
12061344	Münchehofe.....	6 232	1,1	0,8	0,2	0,2
12061352	Neu Zauche.....	3 903	3,3	1,6	0,9	0,8
12061405	Rietzneuendorf-Staakow.....	2 811	2,6	1,4	1,0	0,8
12061428	Schleipzig.....	3 065	2,0	1,1	0,6	0,6
12061433	Schönefeld.....	8 162	9,6	3,6	3,8	2,0
12061435	Schönwald.....	4 493	2,5	1,4	0,6	0,5
12061444	Schulzendorf.....	910	41,9	37,4	1,1	0,6
12061448	Schwerin.....	672	12,2	10,4	0,7	0,5
12061450	Schwielochsee.....	13 140	2,4	0,7	0,4	0,3
12061470	Spreewaldheide.....	3 616	1,9	0,9	0,4	0,3
12061471	Steinreich.....	4 196	1,5	0,8	0,4	0,4
12061476	Straupitz.....	2 171	4,0	2,0	1,1	1,0
12061492	Teupitz.....	4 815	5,5	2,5	0,7	0,4
12061510	Unterspreewald.....	2 602	3,6	1,6	1,0	0,9
12061540	Wildau.....	911	41,6	21,8	15,0	8,4
12061572	Zeuthen.....	1 268	35,4	29,7	2,0	1,4
<b>12062000</b>	<b>Elbe-Elster .....</b>	<b>189 919</b>	<b>6,0</b>	<b>1,4</b>	<b>1,5</b>	<b>1,1</b>
12062024	Bad Liebenwerda.....	13 888	6,4	2,1	1,1	0,8
12062088	Crinitz.....	2 195	6,8	1,8	1,2	1,2
12062092	Doberlug-Kirchhain.....	15 036	5,4	1,6	1,3	1,2
12062124	Elsterwerda.....	4 058	13,9	4,2	4,1	3,0
12062128	Falkenberg/Elster.....	8 216	6,1	1,8	2,0	1,5
12062134	Fichtwald.....	3 176	2,9	0,6	0,7	0,3
12062140	Finstervalde.....	7 752	13,1	2,8	5,2	1,5
12062177	Gorden-Staupitz.....	2 851	2,6	1,0	0,4	0,4
12062196	Gröden.....	2 214	6,1	2,3	1,8	0,9
12062208	Großthiemig.....	2 010	5,4	1,9	0,9	0,8
12062219	Heideland.....	3 174	1,6	0,5	0,6	0,6
12062224	Herzberg (Elster).....	14 901	4,8	1,3	1,5	1,2
12062232	Hirschfeld.....	2 046	4,7	2,2	1,2	1,0
12062237	Hohenbucko.....	4 304	1,8	0,4	0,5	0,4
12062240	Hohenleipisch.....	3 505	5,2	1,9	0,5	0,4
12062282	Kremitzau.....	2 359	4,0	1,0	1,0	0,9
12062289	Lebusa.....	3 379	2,6	0,8	0,5	0,5
12062293	Lichterfeld-Schacksdorf.....	4 027	28,4	0,7	2,1	1,5
12062333	Massen-Niederlausitz.....	7 608	4,0	1,1	1,6	1,2
12062336	Merzdorf.....	1 278	3,8	2,5	0,3	0,2
12062341	Mühlberg/Elbe.....	8 920	11,3	1,6	2,8	1,8
12062372	Plessa.....	5 274	5,6	1,4	2,1	1,8
12062410	Röderland.....	4 620	10,0	3,3	1,3	1,0
12062417	Rückersdorf.....	2 471	6,6	1,3	1,9	1,7
12062425	Sallgast.....	4 223	7,5	1,1	0,8	0,7
12062440	Schilda.....	869	4,3	0,7	2,1	2,0
12062445	Schlieben.....	7 865	2,9	0,9	1,0	0,8
12062453	Schönborn.....	3 883	4,7	0,8	1,6	1,5
12062461	Schönwalde.....	15 618	2,8	0,5	0,6	0,5
12062464	Schraden.....	1 649	2,7	0,8	1,4	1,2
12062469	Sonnenwalde.....	11 929	3,2	0,9	1,1	0,8
12062492	Tröbitz.....	1 059	8,1	1,4	3,9	3,3
12062500	Uebigau-Wahrenbrück.....	13 561	3,9	1,3	0,8	0,7
<b>12063000</b>	<b>Havelland .....</b>	<b>172 731</b>	<b>6,5</b>	<b>2,5</b>	<b>1,4</b>	<b>0,8</b>
12063036	Brieselang.....	4 426	15,9	9,3	3,6	3,3

Darunter								Schlüsselnummer
davon								
Halde	Bergbau- betrieb	Tagebau, Grube, Steinbruch	Fläche gemischter Nutzung	Fläche besonderer funktionaler Prägung	Sport-, Freizeit- und Erholungsfläche		Friedhof	
					zusammen	darunter Grünanlage		
(13000)	(14000)	(15000)	(16000)	(17000)	(18000)	(18400)	(19000)	
Prozent								
-	-	0,0	0,0	0,0	0,0	0,0	0,0	12061344
0,0	-	0,3	0,1	0,0	0,4	0,0	0,1	12061352
-	-	0,1	0,1	0,0	0,0	0,0	0,0	12061405
-	-	-	0,1	0,0	0,1	0,1	0,0	12061428
0,7	-	0,1	0,2	0,2	0,9	0,6	0,1	12061433
-	-	0,0	0,0	0,1	0,3	0,1	0,0	12061435
0,0	-	0,1	1,2	0,7	0,9	0,4	0,4	12061444
-	-	-	0,1	0,2	0,6	0,1	0,2	12061448
-	-	0,1	0,0	0,0	1,2	0,5	0,0	12061450
-	-	0,5	0,0	0,0	0,0	0,0	0,0	12061470
-	-	0,0	0,0	0,0	0,1	0,0	0,0	12061471
-	-	0,1	0,2	0,1	0,4	0,4	0,1	12061476
-	-	0,6	0,1	0,5	0,9	0,3	0,1	12061492
-	-	0,0	0,2	0,1	0,7	0,1	0,1	12061510
-	-	0,1	0,1	2,6	1,4	0,7	0,7	12061540
0,2	-	-	0,5	0,7	1,7	0,7	0,5	12061572
<b>0,0</b>	<b>-</b>	<b>1,4</b>	<b>0,6</b>	<b>0,2</b>	<b>0,7</b>	<b>0,4</b>	<b>0,1</b>	<b>12062000</b>
0,0	-	1,3	0,7	0,2	1,0	0,4	0,1	12062024
-	-	2,6	0,3	0,1	0,6	0,3	0,1	12062088
-	-	0,8	0,4	0,6	0,6	0,3	0,0	12062092
0,0	-	1,7	1,2	0,6	1,9	1,0	0,2	12062124
0,0	-	0,1	1,0	0,1	0,9	0,4	0,1	12062128
-	-	0,2	0,8	0,0	0,4	0,2	0,1	12062134
-	-	1,0	0,7	0,6	2,7	1,9	0,2	12062140
-	-	0,1	0,2	0,0	0,8	0,2	0,0	12062177
-	-	0,3	0,6	0,1	0,9	0,7	0,0	12062196
0,0	-	1,7	0,2	0,1	0,5	0,3	0,0	12062208
-	-	0,1	0,2	0,0	0,1	0,1	0,0	12062219
0,0	-	0,0	0,7	0,2	0,9	0,6	0,0	12062224
-	-	0,1	0,5	0,0	0,6	0,3	0,1	12062232
-	-	0,0	0,5	0,1	0,2	0,2	0,0	12062237
-	-	1,2	0,7	0,4	0,5	0,2	0,1	12062240
-	-	0,2	1,2	0,0	0,5	0,3	0,0	12062282
-	-	0,1	0,5	0,0	0,6	0,2	0,0	12062289
0,0	-	24,5	0,6	0,0	0,4	0,1	0,0	12062293
0,0	-	0,4	0,4	0,1	0,4	0,2	0,0	12062333
-	-	0,0	0,3	0,1	0,6	0,3	0,1	12062336
0,1	-	5,2	0,8	0,1	0,6	0,3	0,0	12062341
0,2	-	0,8	0,7	0,1	0,4	0,2	0,0	12062372
-	-	3,8	0,4	0,1	1,1	0,5	0,1	12062410
0,0	-	1,2	1,0	0,1	1,0	0,3	0,1	12062417
-	-	3,7	0,6	0,0	1,1	0,9	0,1	12062425
-	-	0,2	0,9	0,0	0,3	0,2	0,1	12062440
-	-	0,1	0,5	0,1	0,4	0,2	0,1	12062445
-	-	1,0	0,3	0,1	0,9	0,3	0,0	12062453
0,0	-	0,1	0,9	0,0	0,6	0,3	0,0	12062461
-	-	-	0,1	0,1	0,4	0,2	0,0	12062464
-	-	0,2	0,5	0,0	0,4	0,2	0,1	12062469
1,1	-	0,3	0,1	0,2	1,0	0,4	0,0	12062492
-	-	0,3	0,8	0,1	0,5	0,2	0,1	12062500
<b>0,0</b>	<b>-</b>	<b>0,1</b>	<b>1,5</b>	<b>0,2</b>	<b>0,7</b>	<b>0,2</b>	<b>0,1</b>	<b>12063000</b>
-	-	-	2,1	0,2	0,7	0,2	0,1	12063036

**6 Anteile der Fläche für Siedlung in Brandenburg am 31.12.2019 nach Nutzungsart und regionaler Gliederung (2.2)**

Schlüsselnummer	Kreisfreie Stadt Landkreis Gemeinde	Bodenfläche insgesamt	Darunter			
			Siedlung	Wohnbau- fläche	davon	
					Industrie- und Gewerbefläche	
					zusammen	darunter
(10000)	(11000)	(12000)	(12100)			
		Hektar	Prozent			
12063056	Dallgow-Döberitz.....	6 655	7,9	3,9	1,9	0,4
12063080	Falkensee.....	4 334	38,3	27,9	3,5	2,1
12063088	Friesack.....	8 401	3,2	0,8	0,8	0,7
12063094	Gollenberg.....	3 051	2,1	0,4	0,3	0,3
12063112	Großderschau.....	2 014	3,1	0,4	0,2	0,2
12063134	Havelaue.....	7 481	2,1	0,6	0,0	0,0
12063142	Wiesenaue.....	4 695	2,4	0,8	0,2	0,2
12063148	Ketzin/Havel.....	9 364	9,7	2,3	4,3	2,4
12063161	Kleßen-Görne.....	4 219	1,4	0,2	0,1	0,1
12063165	Kotzen.....	4 287	2,5	0,4	0,3	0,2
12063186	Märkisch Luch.....	7 153	2,5	0,5	0,2	0,2
12063189	Milower Land.....	16 133	3,2	0,6	0,4	0,4
12063202	Mühlenberge.....	3 962	2,3	0,6	0,2	0,1
12063208	Nauen.....	26 814	6,0	1,5	2,8	1,0
12063212	Nennhausen.....	8 969	2,8	0,5	0,2	0,1
12063228	Paulinenaue.....	3 159	4,5	2,0	0,6	0,5
12063240	Pessin.....	2 040	3,0	1,1	0,7	0,4
12063244	Premnitz.....	4 627	14,0	3,5	4,5	3,6
12063252	Rathenow.....	11 310	10,7	3,5	1,7	1,0
12063256	Retzow.....	1 484	3,4	1,1	0,3	0,3
12063260	Rhinow.....	3 166	5,1	1,2	1,2	0,8
12063273	Schönwalde-Glien.....	9 736	7,3	4,3	0,9	0,5
12063274	Seeblick.....	4 841	2,4	0,4	0,1	0,1
12063293	Stechow-Ferchesar.....	5 122	3,2	0,5	0,1	0,0
12063357	Wustermark.....	5 288	14,8	5,8	2,7	1,9
<b>12064000</b>	<b>Märkisch-Oderland .....</b>	<b>215 865</b>	<b>7,9</b>	<b>3,3</b>	<b>1,6</b>	<b>1,1</b>
12064009	Alt Tucheband.....	3 051	5,3	2,0	0,2	0,1
12064029	Altlandsberg.....	10 660	8,4	3,2	1,1	0,9
12064044	Bad Freienwalde (Oder).....	13 111	8,6	3,1	2,1	1,7
12064053	Beiersdorf-Freudenberg.....	2 535	3,2	1,1	0,8	0,4
12064057	Bleyen-Genschmar.....	2 968	3,6	1,2	0,8	0,5
12064061	Bliesdorf.....	3 497	5,4	1,8	2,3	1,3
12064084	Buckow (Märkische Schweiz).....	1 442	10,7	4,3	0,2	0,0
12064125	Falkenberg.....	5 960	4,1	2,3	0,7	0,5
12064128	Falkenhagen (Mark).....	2 723	6,2	1,5	0,4	0,3
12064130	Fichtenhöhe.....	2 291	2,6	1,5	0,5	0,4
12064136	Fredersdorf-Vogelsdorf.....	1 642	46,0	28,9	8,3	6,2
12064153	Garzau-Garzin.....	2 610	3,7	1,2	0,7	0,6
12064172	Golzow.....	1 743	6,4	2,8	2,0	1,6
12064190	Gusow-Platkow.....	3 804	6,2	1,9	0,9	0,9
12064205	Heckelberg-Brunow.....	3 577	3,3	1,3	0,7	0,4
12064222	Höhenland.....	5 394	2,6	1,3	0,6	0,4
12064227	Hoppegarten.....	3 198	33,1	13,6	9,0	5,1
12064266	Küstriner Vorland.....	4 653	7,8	3,2	1,7	1,5
12064268	Lebus.....	5 429	6,1	3,0	1,3	1,0
12064274	Letschin.....	14 221	5,2	2,2	1,1	0,7
12064288	Lietzen.....	2 926	2,8	1,1	0,5	0,5
12064290	Lindendorf.....	4 013	4,3	2,1	0,9	0,8
12064303	Märkische Höhe.....	3 426	3,0	1,3	0,8	0,8
12064317	Müncheberg.....	15 229	6,0	2,2	1,0	0,7
12064336	Neuenhagen bei Berlin.....	1 961	47,3	27,4	7,4	4,1
12064340	Neuhardenberg.....	7 813	4,6	1,6	1,3	0,9
12064349	Neulewin.....	4 100	4,3	2,1	0,4	0,3

Darunter								Schlüsselnummer
davon								
Halde	Bergbau- betrieb	Tagebau, Grube, Steinbruch	Fläche gemischter Nutzung	Fläche besonderer funktionaler Prägung	Sport-, Freizeit- und Erholungsfläche		Friedhof	
					zusammen	darunter Grünanlage		
(13000)	(14000)	(15000)	(16000)	(17000)	(18000)	(18400)	(19000)	
Prozent								
0,0	-	0,1	1,1	0,2	0,7	0,2	0,1	12063056
0,0	-	0,0	3,2	1,4	1,8	0,3	0,4	12063080
-	-	0,0	1,3	0,1	0,1	0,0	0,1	12063088
-	-	0,0	1,2	0,0	0,1	0,0	0,0	12063094
-	-	0,0	2,4	0,0	0,1	0,0	0,1	12063112
-	-	0,1	1,3	0,0	0,1	0,0	0,0	12063134
-	-	0,5	0,8	0,0	0,1	0,0	0,0	12063142
0,0	-	0,3	1,0	0,1	1,6	0,2	0,1	12063148
-	-	0,0	0,9	0,0	0,1	0,0	0,0	12063161
-	-	0,1	1,6	0,0	0,1	0,0	0,0	12063165
-	-	0,5	1,2	0,0	0,1	0,0	0,0	12063186
0,0	-	0,2	1,4	0,0	0,5	0,1	0,0	12063189
-	-	0,1	1,3	0,0	0,1	0,0	0,1	12063202
0,0	-	0,1	0,8	0,2	0,6	0,1	0,0	12063208
0,0	-	0,0	1,9	0,0	0,1	0,0	0,0	12063212
-	-	0,0	1,2	0,2	0,3	0,1	0,1	12063228
-	-	0,1	1,0	0,1	0,1	-	0,0	12063240
-	-	0,0	3,9	0,4	1,6	0,8	0,1	12063244
-	-	0,0	2,7	0,5	2,1	0,3	0,1	12063252
-	-	-	1,8	0,1	0,1	0,0	0,1	12063256
-	-	-	1,8	0,1	0,6	0,3	0,1	12063260
0,0	-	0,0	1,5	0,1	0,5	0,2	0,1	12063273
-	-	0,1	1,5	0,0	0,2	0,0	0,0	12063274
-	-	0,1	0,9	0,0	1,6	0,0	0,0	12063293
0,0	-	0,3	2,5	0,2	3,2	1,0	0,1	12063357
<b>0,0</b>	<b>-</b>	<b>0,3</b>	<b>0,6</b>	<b>0,3</b>	<b>1,6</b>	<b>1,0</b>	<b>0,1</b>	<b>12064000</b>
-	-	-	1,3	0,1	1,6	1,5	0,1	12064009
0,2	-	0,0	0,5	0,1	3,3	0,9	0,0	12064029
0,1	-	1,0	0,4	0,3	1,6	1,2	0,1	12064044
-	-	-	0,7	0,0	0,6	0,4	0,0	12064053
-	-	-	0,7	0,0	0,8	0,7	0,0	12064057
-	-	-	0,4	0,0	0,7	0,7	0,0	12064061
-	-	-	1,0	0,7	4,4	2,7	0,1	12064084
0,0	-	0,0	0,2	0,1	0,6	0,2	0,1	12064125
-	-	0,0	3,0	0,1	1,1	0,8	0,0	12064128
-	-	-	0,4	0,0	0,1	0,0	0,0	12064130
0,0	-	-	0,8	0,8	7,0	2,8	0,2	12064136
-	-	-	0,5	0,0	1,2	1,0	0,0	12064153
-	-	0,0	0,1	0,2	1,2	1,0	0,1	12064172
-	-	0,7	0,3	1,0	1,2	1,1	0,1	12064190
-	-	-	0,6	0,1	0,6	0,4	0,0	12064205
-	-	-	0,3	0,0	0,3	0,1	0,0	12064222
0,0	-	0,6	0,5	0,9	8,4	2,3	0,2	12064227
-	-	-	1,0	0,4	1,3	1,1	0,1	12064266
-	-	0,0	0,5	0,1	1,2	0,9	0,0	12064268
-	-	0,0	0,9	0,1	0,9	0,8	0,1	12064274
-	-	-	0,2	0,1	1,0	0,9	0,0	12064288
-	-	-	0,3	0,1	0,9	0,7	0,0	12064290
-	-	-	0,2	0,2	0,6	0,4	0,0	12064303
0,1	-	0,4	0,6	0,3	1,3	0,9	0,1	12064317
-	-	-	1,5	1,5	9,2	1,9	0,4	12064336
-	-	0,0	0,3	0,2	1,1	0,9	0,0	12064340
-	-	0,0	1,0	0,0	0,7	0,6	0,1	12064349

**6 Anteile der Fläche für Siedlung in Brandenburg am 31.12.2019 nach Nutzungsart und regionaler Gliederung (2.2)**

Schlüsselnummer	Kreisfreie Stadt Landkreis Gemeinde	Bodenfläche insgesamt	Darunter			
			Siedlung	Wohnbau- fläche	davon	
					Industrie- und Gewerbefläche	
					zusammen	darunter
(10000)	(11000)	(12000)	(12100)			
		Hektar	Prozent			
12064365	Neutrebbin.....	3 676	5,3	2,4	1,5	1,1
12064370	Oberbarnim.....	5 272	4,2	2,0	0,8	0,7
12064371	Oderaue.....	6 591	4,6	2,2	0,4	0,3
12064380	Petershagen/Eggersdorf.....	1 763	45,1	34,8	1,9	0,7
12064388	Podelzig.....	2 526	4,4	2,1	0,4	0,3
12064393	Prötzel.....	8 610	2,4	0,7	0,5	0,3
12064408	Rehfelde.....	4 651	9,8	5,0	1,6	1,2
12064417	Reichenow-Möglin.....	2 282	4,2	2,0	0,8	0,5
12064420	Reitwein.....	2 402	2,8	1,3	0,1	0,1
12064428	Rüdersdorf bei Berlin.....	7 039	21,7	6,2	6,6	4,8
12064448	Seelow.....	4 273	10,6	3,8	2,3	1,5
12064472	Strausberg.....	6 794	17,6	6,3	2,8	1,8
12064480	Treplin.....	1 135	4,2	1,8	0,6	0,1
12064482	Vierlinden.....	6 974	3,9	1,5	0,7	0,4
12064484	Waldsiefersdorf.....	1 557	8,2	2,4	1,9	1,8
12064512	Wriezen.....	9 514	7,9	2,5	2,3	1,8
12064538	Zechin.....	2 785	4,7	2,2	0,6	0,6
12064539	Zeschdorf.....	4 044	3,8	1,9	0,2	0,1
<b>12065000</b>	<b>Oberhavel .....</b>	<b>180 818</b>	<b>6,8</b>	<b>3,4</b>	<b>1,3</b>	<b>0,8</b>
12065036	Birkenwerder.....	1 812	20,6	13,7	2,6	1,1
12065084	Fürstenberg/Havel.....	21 385	2,8	1,2	0,5	0,3
12065096	Glienicke/Nordbahn.....	461	64,8	58,6	1,2	0,0
12065100	Gransee.....	12 168	4,1	1,5	1,1	0,9
12065117	Großwoltersdorf.....	5 266	1,9	0,9	0,1	0,1
12065136	Hennigsdorf.....	3 147	25,4	9,2	9,5	7,7
12065144	Hohen Neuendorf.....	4 856	20,9	15,1	1,2	0,4
12065165	Kremmen.....	20 955	3,2	1,3	0,5	0,3
12065180	Leegebruch.....	645	31,2	26,0	1,3	0,7
12065193	Liebenwalde.....	14 217	3,6	1,4	0,6	0,3
12065198	Löwenberger Land.....	24 543	3,5	1,8	0,6	0,3
12065225	Mühlenbecker Land.....	5 265	15,7	10,9	1,7	0,9
12065251	Oberkrämer.....	10 366	7,5	3,9	1,7	0,9
12065256	Oranienburg.....	16 368	16,4	8,1	3,8	2,1
12065276	Schönermark.....	1 191	3,5	1,7	1,1	0,6
12065301	Sonnenberg.....	5 057	2,0	1,0	0,2	0,2
12065310	Stechlin.....	8 473	2,2	0,8	0,1	0,1
12065332	Velten.....	2 337	30,0	9,1	12,0	7,3
12065356	Zehdenick.....	22 306	4,6	1,9	0,9	0,7
<b>12066000</b>	<b>Oberspreewald-Lausitz .....</b>	<b>122 348</b>	<b>14,6</b>	<b>2,3</b>	<b>2,7</b>	<b>2,0</b>
12066008	Altdöbern.....	6 154	23,7	1,0	1,0	0,8
12066041	Bronkow.....	3 854	2,1	0,9	0,1	0,1
12066052	Calau.....	16 349	5,3	1,4	0,8	0,7
12066064	Frauendorf.....	2 083	2,3	1,4	0,3	0,3
12066104	Großkmehlen.....	1 388	6,6	3,0	1,0	0,6
12066112	Großräschen.....	8 186	14,6	2,9	3,1	2,3
12066116	Grünewald.....	1 345	2,2	1,6	0,1	0,1
12066120	Guteborn.....	1 669	7,6	1,4	0,5	0,5
12066124	Hermsdorf.....	3 303	2,0	1,0	0,4	0,3
12066132	Hohenbocka.....	1 560	17,0	2,8	0,5	0,3
12066168	Kroppen.....	1 525	3,4	1,5	0,2	0,1
12066176	Lauchhammer.....	8 930	29,7	4,4	6,2	4,9
12066188	Lindenau.....	1 117	6,6	2,2	1,0	0,4

Darunter								Schlüsselnummer
davon								
Halde	Bergbau- betrieb	Tagebau, Grube, Steinbruch	Fläche gemischter Nutzung	Fläche besonderer funktionaler Prägung	Sport-, Freizeit- und Erholungsfläche		Friedhof	
					zusammen	darunter Grünanlage		
(13000)	(14000)	(15000)	(16000)	(17000)	(18000)	(18400)	(19000)	
Prozent								
–	–	–	0,6	0,1	0,7	0,5	0,1	12064365
–	–	–	0,3	0,1	0,9	0,5	0,0	12064370
0,0	–	0,0	1,1	0,0	0,8	0,7	0,1	12064371
–	–	–	0,5	0,7	6,8	3,6	0,2	12064380
–	–	0,1	1,5	0,1	0,2	0,1	0,1	12064388
–	–	–	0,5	0,0	0,7	0,4	0,0	12064393
–	–	0,5	0,3	0,1	2,2	1,3	0,1	12064408
–	–	0,0	0,4	0,1	0,8	0,7	0,1	12064417
–	–	–	1,0	0,0	0,2	0,2	0,1	12064420
0,2	–	4,3	0,5	0,5	3,3	2,1	0,1	12064428
0,1	–	–	1,0	0,5	2,7	2,2	0,1	12064448
–	–	0,2	0,6	3,7	3,8	2,0	0,3	12064472
–	–	–	1,0	0,1	0,6	0,5	–	12064480
–	–	–	0,7	0,1	0,9	0,7	0,0	12064482
–	–	1,3	0,3	0,2	2,2	0,8	0,0	12064484
0,0	–	0,1	0,7	0,2	1,8	1,2	0,1	12064512
–	–	–	0,4	0,1	1,3	1,2	0,1	12064538
–	–	–	0,6	0,1	1,0	0,6	0,0	12064539
<b>0,0</b>	–	<b>0,2</b>	<b>0,7</b>	<b>0,3</b>	<b>0,7</b>	<b>0,3</b>	<b>0,1</b>	<b>12065000</b>
–	–	0,2	0,4	0,7	2,6	0,9	0,5	12065036
–	–	0,0	0,3	0,3	0,5	0,2	0,0	12065084
–	–	–	1,0	1,8	1,7	1,5	0,6	12065096
–	–	0,4	0,6	0,2	0,3	0,2	0,1	12065100
–	–	0,1	0,3	0,2	0,3	0,0	0,0	12065117
0,1	–	0,4	0,7	1,6	3,7	2,4	0,3	12065136
–	–	1,5	0,7	0,6	1,7	0,2	0,2	12065144
–	–	0,0	1,0	0,1	0,3	0,1	0,0	12065165
–	–	0,5	0,3	0,8	2,0	1,3	0,3	12065180
0,0	–	0,0	1,2	0,1	0,3	0,1	0,0	12065193
–	–	0,2	0,5	0,1	0,4	0,1	0,0	12065198
–	–	0,0	0,7	0,6	1,7	0,6	0,1	12065225
0,0	–	0,2	0,9	0,1	0,7	0,3	0,1	12065251
0,2	–	0,6	0,9	0,9	1,7	0,8	0,1	12065256
–	–	0,1	0,4	0,0	0,2	–	0,0	12065276
–	–	0,1	0,6	0,0	0,1	0,0	0,0	12065301
0,0	–	0,3	0,3	0,1	0,5	0,1	0,0	12065310
2,0	–	0,2	1,2	1,6	3,9	2,4	0,2	12065332
0,0	–	0,2	0,9	0,3	0,5	0,1	0,1	12065356
<b>0,0</b>	–	<b>7,4</b>	<b>0,5</b>	<b>0,3</b>	<b>1,3</b>	<b>0,6</b>	<b>0,1</b>	<b>12066000</b>
–	–	20,3	0,3	0,2	0,8	0,7	0,1	12066008
–	–	0,1	0,6	0,1	0,3	0,2	0,1	12066041
–	–	2,0	0,5	0,1	0,4	0,3	0,1	12066052
–	–	–	0,1	0,1	0,3	0,1	0,0	12066064
–	–	0,2	0,8	0,5	1,2	0,4	0,0	12066104
–	–	6,4	0,7	0,3	1,1	0,9	0,2	12066112
–	–	–	0,1	0,0	0,3	0,2	0,0	12066116
–	–	5,2	0,1	0,1	0,3	0,1	0,0	12066120
–	–	0,0	0,3	0,0	0,2	0,2	0,0	12066124
–	–	12,2	0,5	0,1	0,8	0,5	0,0	12066132
–	–	–	0,6	0,1	1,1	0,9	0,0	12066168
0,2	–	15,4	0,4	0,6	2,4	1,3	0,1	12066176
–	–	–	0,3	0,1	2,9	2,6	0,0	12066188

**6 Anteile der Fläche für Siedlung in Brandenburg am 31.12.2019 nach Nutzungsart und regionaler Gliederung (2.2)**

Schlüsselnummer	Kreisfreie Stadt Landkreis Gemeinde	Bodenfläche insgesamt	Darunter			
			Siedlung	Wohnbau- fläche	davon	
					Industrie- und Gewerbefläche	
					zusammen	darunter
(10000)	(11000)	(12000)	(12100)			
		Hektar	Prozent			
12066196	Lübbenau/Spreewald.....	13 941	13,3	2,0	3,7	2,3
12066202	Luckaitztal.....	4 191	2,8	0,9	1,1	1,0
12066226	Neu-Seeland.....	3 800	6,5	0,7	0,3	0,2
12066228	Neupetershain.....	1 880	23,1	2,6	1,1	1,0
12066240	Ortrand.....	736	15,8	7,0	4,3	3,6
12066272	Ruhland.....	3 722	5,1	3,0	1,1	0,9
12066285	Schipkau.....	6 894	30,5	2,9	6,3	3,1
12066292	Schwarzbach.....	1 584	3,7	1,7	0,6	0,4
12066296	Schwarzheide.....	3 344	24,0	4,0	13,5	12,3
12066304	Senftenberg.....	12 756	32,7	3,2	3,1	2,5
12066316	Tettau.....	884	6,0	3,4	0,6	0,2
12066320	Vetschau/Spreewald.....	11 151	6,5	2,2	2,2	1,8
<b>12067000</b>	<b>Oder-Spree .....</b>	<b>225 675</b>	<b>6,3</b>	<b>2,4</b>	<b>1,7</b>	<b>1,3</b>
12067024	Bad Saarow.....	5 036	13,1	4,6	1,4	1,0
12067036	Beeskow.....	7 782	8,6	2,7	3,2	2,1
12067040	Berkenbrück.....	1 785	3,9	2,5	0,3	0,2
12067072	Briesen (Mark).....	11 167	3,0	1,3	0,6	0,3
12067076	Brieskow-Finkenheerd.....	1 361	15,8	5,9	6,2	5,0
12067112	Diensdorf-Radlow.....	935	5,6	3,3	0,7	0,4
12067120	Eisenhüttenstadt.....	6 347	32,7	5,0	17,4	14,3
12067124	Erkner.....	1 653	23,0	13,0	3,2	2,1
12067137	Friedland.....	17 423	2,5	1,0	0,6	0,5
12067144	Fürstenwalde/Spree.....	7 068	21,3	7,6	7,8	4,7
12067173	Gosen-Neu Zittau.....	1 526	15,4	6,1	1,1	0,5
12067180	Groß Lindow.....	1 539	9,2	4,7	0,3	0,1
12067201	Grünheide (Mark).....	12 690	6,6	2,3	1,3	1,1
12067205	Grunow-Dammendorf.....	4 513	1,4	0,6	0,2	0,2
12067237	Jacobsdorf.....	5 058	4,3	1,9	1,4	0,9
12067288	Langewahl.....	1 344	4,4	2,3	0,4	0,2
12067292	Lawitz.....	607	10,8	4,2	1,8	0,3
12067324	Mixdorf.....	1 322	4,1	2,6	0,6	0,5
12067336	Müllrose.....	6 923	4,4	2,2	0,7	0,5
12067338	Neißemünde.....	4 228	4,1	2,3	0,7	0,7
12067357	Neuzelle.....	13 592	3,1	1,5	0,4	0,3
12067397	Ragow-Merz.....	4 379	1,2	0,8	0,1	0,1
12067408	Rauen.....	2 159	6,1	3,9	0,2	0,1
12067413	Reichenwalde.....	2 632	5,8	1,7	0,7	0,7
12067426	Rietz-Neuendorf.....	18 479	3,1	1,3	0,7	0,4
12067438	Schlaubetal.....	5 256	3,5	1,9	0,6	0,5
12067440	Schöneiche bei Berlin.....	1 673	33,8	23,5	3,3	2,4
12067458	Siehdichum.....	7 362	2,0	0,9	0,3	0,2
12067469	Spreenhagen.....	13 702	3,4	1,1	1,1	1,0
12067473	Steinhöfel.....	16 047	3,9	1,4	1,2	0,8
12067481	Storkow (Mark).....	18 071	5,1	1,8	1,8	1,5
12067493	Tauche.....	12 160	4,3	1,7	0,9	0,8
12067508	Vogelsang.....	586	11,6	5,4	2,4	1,0
12067520	Wendisch Rietz.....	2 507	6,7	3,3	0,5	0,2
12067528	Wiesenuh.....	2 974	4,7	1,5	0,8	0,5
12067544	Woltersdorf.....	912	42,9	28,2	2,7	2,2
12067552	Ziltendorf.....	2 877	4,1	2,6	0,2	0,1
<b>12068000</b>	<b>Ostprignitz-Ruppin .....</b>	<b>252 656</b>	<b>3,3</b>	<b>1,2</b>	<b>0,7</b>	<b>0,4</b>
12068052	Breddin.....	4 499	2,6	0,9	0,1	0,1



Darunter								Schlüsselnummer
davon								
Halde	Bergbau- betrieb	Tagebau, Grube, Steinbruch	Fläche gemischter Nutzung	Fläche besonderer funktionaler Prägung	Sport-, Freizeit- und Erholungsfläche		Friedhof	
					zusammen	darunter Grünanlage		
(13000)	(14000)	(15000)	(16000)	(17000)	(18000)	(18400)	(19000)	
Prozent								
-	-	5,4	0,7	0,3	1,2	0,6	0,2	12066196
-	-	0,1	0,3	0,0	0,2	0,2	0,1	12066202
0,0	-	4,5	0,6	0,0	0,2	0,1	0,0	12066226
0,0	-	18,0	0,3	0,3	0,7	0,6	0,1	12066228
-	-	-	1,2	1,1	2,0	0,9	0,1	12066240
-	-	-	0,5	0,1	0,4	0,2	0,0	12066272
-	-	13,8	0,6	0,4	6,4	0,6	0,1	12066285
-	-	0,2	0,7	0,1	0,3	0,2	0,1	12066292
-	-	4,6	0,5	0,4	0,8	0,6	0,1	12066296
0,3	-	23,1	0,5	0,5	1,8	0,9	0,2	12066304
-	-	-	0,9	0,1	0,9	0,5	0,1	12066316
-	-	0,3	0,9	0,2	0,7	0,5	0,1	12066320
<b>0,0</b>	<b>-</b>	<b>0,1</b>	<b>0,5</b>	<b>0,2</b>	<b>1,3</b>	<b>0,7</b>	<b>0,1</b>	<b>12067000</b>
-	-	0,1	1,0	0,5	5,4	0,7	0,1	12067024
0,0	-	0,2	0,9	0,7	0,6	0,3	0,1	12067036
-	-	-	0,1	0,1	0,9	0,5	0,0	12067040
-	-	0,0	0,4	0,1	0,5	0,3	0,0	12067072
-	-	0,4	0,2	0,2	2,7	1,7	0,2	12067076
-	-	0,0	0,2	0,0	1,3	1,0	0,0	12067112
0,0	-	0,6	0,4	1,5	7,5	4,4	0,2	12067120
-	-	0,0	1,1	1,6	3,9	2,3	0,1	12067124
0,0	-	0,0	0,4	0,1	0,5	0,3	0,0	12067137
-	-	0,1	1,1	1,0	3,3	1,9	0,4	12067144
-	-	-	1,3	0,2	6,5	4,2	0,2	12067173
-	-	0,3	0,2	0,2	3,2	1,6	0,2	12067180
-	-	0,1	0,3	0,1	2,5	0,9	0,0	12067201
-	-	-	0,3	0,0	0,2	0,1	0,0	12067205
-	-	0,0	0,3	0,1	0,6	0,5	0,0	12067237
-	-	-	0,1	0,0	1,6	1,2	0,1	12067288
0,5	-	-	0,7	0,1	3,4	2,5	0,0	12067292
-	-	-	0,4	0,0	0,5	0,4	0,0	12067324
0,0	-	0,0	0,7	0,1	0,7	0,2	0,1	12067336
0,0	-	0,0	0,2	0,0	0,7	0,5	0,1	12067338
0,0	-	0,0	0,4	0,1	0,7	0,3	0,0	12067357
-	-	0,0	0,2	0,0	0,1	0,1	0,0	12067397
-	-	0,1	1,4	0,1	0,4	0,2	0,1	12067408
-	-	0,8	0,8	0,2	1,4	0,4	0,1	12067413
-	-	0,1	0,5	0,0	0,5	0,4	0,0	12067426
0,4	-	0,0	0,2	0,1	0,2	0,2	0,0	12067438
0,1	-	-	1,4	0,6	4,5	1,5	0,3	12067440
-	-	0,1	0,1	0,0	0,6	0,3	0,0	12067458
-	-	0,2	0,3	0,1	0,6	0,2	0,0	12067469
-	-	0,1	0,5	0,0	0,6	0,4	0,0	12067473
0,0	-	0,0	0,5	0,1	0,8	0,5	0,0	12067481
-	-	0,0	0,5	0,2	0,9	0,6	0,0	12067493
-	-	0,2	0,1	0,0	3,3	2,7	0,1	12067508
-	-	-	0,3	0,1	2,5	0,8	0,1	12067520
-	-	0,0	1,6	0,0	0,7	0,2	0,1	12067528
-	-	0,0	1,3	0,9	9,6	6,8	0,2	12067544
-	-	0,0	0,7	0,1	0,4	0,2	0,1	12067552
<b>0,0</b>	<b>-</b>	<b>0,1</b>	<b>0,8</b>	<b>0,1</b>	<b>0,4</b>	<b>0,2</b>	<b>0,0</b>	<b>12068000</b>
-	-	0,0	1,3	0,0	0,1	-	0,0	12068052

**6 Anteile der Fläche für Siedlung in Brandenburg am 31.12.2019 nach Nutzungsart und regionaler Gliederung (2.2)**

Schlüsselnummer	Kreisfreie Stadt Landkreis Gemeinde	Bodenfläche insgesamt	Darunter			
			Siedlung	Wohnbau- fläche	davon	
					Industrie- und Gewerbefläche	
					zusammen	darunter
(10000)	(11000)	(12000)	(12100)			
		Hektar	Prozent			
12068072 Dabergotz.....		1 266	4,5	1,4	0,7	0,7
12068109 Dreetz.....		6 475	2,6	1,1	0,4	0,3
12068117 Fehrbellin.....		27 041	3,3	1,1	0,6	0,4
12068181 Heiligengrabe.....		20 765	3,0	1,0	1,1	0,8
12068188 Herzberg (Mark).....		1 873	3,7	1,5	0,7	0,6
12068264 Kyritz.....		15 738	4,8	1,5	1,4	0,7
12068280 Lindow (Mark).....		6 547	4,3	1,7	0,3	0,2
12068306 Märkisch Linden.....		4 420	3,6	0,8	1,4	1,0
12068320 Neuruppin.....		30 524	5,2	1,9	1,1	0,5
12068324 Neustadt (Dosse).....		7 587	4,8	1,3	1,2	0,6
12068353 Rheinsberg.....		32 822	2,6	0,9	0,2	0,2
12068372 Rühnick.....		1 769	2,3	1,3	0,1	0,0
12068409 Sieversdorf-Hohenofen.....		2 002	3,5	1,6	0,1	0,1
12068413 Storbeck-Frankendorf.....		4 269	0,9	0,4	0,1	0,1
12068417 Stüdenitz-Schönermark.....		2 439	2,9	0,9	1,0	1,0
12068425 Temnitzquell.....		6 575	1,6	0,5	0,5	0,5
12068426 Temnitztal.....		5 248	2,3	1,1	0,3	0,2
12068437 Vielitzsee.....		2 218	3,1	1,2	0,4	0,3
12068452 Walsleben.....		3 191	2,6	0,9	0,9	0,6
12068468 Wittstock/Dosse.....		42 023	2,8	0,9	0,7	0,5
12068477 Wusterhausen/Dosse.....		19 634	3,0	1,1	0,6	0,4
12068501 Zernitz-Lohm.....		3 731	3,1	1,2	0,3	0,2
<b>12069000 Potsdam-Mittelmark .....</b>		<b>259 202</b>	<b>5,2</b>	<b>2,1</b>	<b>1,1</b>	<b>0,8</b>
12069017 Beelitz.....		18 130	4,5	2,2	1,0	0,7
12069018 Beetzsee.....		2 127	9,2	4,7	1,3	1,0
12069019 Beetzseeheide.....		3 761	3,2	0,8	0,3	0,3
12069020 Bad Belzig.....		23 607	3,5	1,1	1,0	0,7
12069028 Bensdorf.....		3 434	2,9	1,6	0,6	0,4
12069052 Borkheide.....		676	26,3	20,0	3,9	3,2
12069056 Borkwalde.....		489	15,9	10,3	2,4	2,4
12069076 Brück.....		8 619	3,8	1,4	1,6	1,0
12069089 Buckautal.....		3 932	2,2	0,4	0,5	0,5
12069216 Golzow.....		4 024	2,9	1,0	0,6	0,3
12069224 Görzke.....		7 559	1,7	0,7	0,3	0,3
12069232 Gräben.....		4 062	1,4	0,4	0,2	0,2
12069249 Groß Kreutz (Havel).....		9 942	8,1	3,0	2,6	0,8
12069270 Havelsee.....		8 197	3,2	1,1	0,4	0,3
12069304 Kleinmachnow.....		1 191	49,5	35,6	5,6	2,8
12069306 Kloster Lehnin.....		20 097	4,7	1,8	0,9	0,7
12069345 Linthe.....		2 979	6,8	0,5	3,3	2,8
12069397 Michendorf.....		6 869	11,1	6,3	1,4	0,6
12069402 Mühlenfließ.....		5 871	2,2	0,3	0,5	0,4
12069448 Niemege.....		4 512	4,8	0,8	2,1	1,9
12069454 Nuthetal.....		4 803	6,9	4,1	0,9	0,7
12069460 Päwesin.....		2 366	3,6	1,0	1,5	1,2
12069470 Planebruch.....		6 539	1,5	0,5	0,3	0,2
12069474 Planetal.....		4 276	3,6	0,6	1,0	0,8
12069485 Rabenstein/Fläming.....		7 918	1,5	0,3	0,3	0,3
12069537 Rosenau.....		4 974	2,0	0,7	0,3	0,2
12069541 Roskow.....		3 926	3,5	1,2	0,5	0,3
12069590 Schwielowsee.....		5 828	10,7	5,0	1,0	0,6
12069596 Seddiner See.....		2 398	9,7	3,1	3,5	3,3
12069604 Stahnsdorf.....		4 947	18,3	7,3	4,4	3,1

Darunter								Schlüsselnummer
davon								
Halde	Bergbau- betrieb	Tagebau, Grube, Steinbruch	Fläche gemischter Nutzung	Fläche besonderer funktionaler Prägung	Sport-, Freizeit- und Erholungsfläche		Friedhof	
					zusammen	darunter Grünanlage		
(13000)	(14000)	(15000)	(16000)	(17000)	(18000)	(18400)	(19000)	
Prozent								
-	-	-	2,0	0,1	0,3	0,1	0,0	12068072
0,0	-	-	0,7	0,0	0,3	0,0	0,0	12068109
0,0	-	0,0	1,0	0,1	0,4	0,1	0,0	12068117
-	-	0,0	0,7	0,1	0,1	0,1	0,0	12068181
-	-	-	1,3	0,1	0,1	0,0	0,0	12068188
-	-	0,2	1,0	0,2	0,5	0,3	0,1	12068264
-	-	0,0	0,8	0,2	1,2	0,3	0,0	12068280
-	-	-	1,1	0,0	0,1	0,0	0,0	12068306
0,0	-	0,1	0,7	0,4	1,0	0,5	0,1	12068320
0,0	-	0,0	1,3	0,3	0,5	0,2	0,1	12068324
0,0	-	0,1	0,5	0,1	0,8	0,3	0,0	12068353
-	-	-	0,7	0,0	0,2	0,0	0,0	12068372
-	-	-	1,3	0,0	0,4	0,3	0,1	12068409
-	-	0,0	0,3	0,0	0,0	0,0	0,0	12068413
-	-	0,0	0,7	0,0	0,1	0,0	0,0	12068417
-	-	0,0	0,4	0,0	0,1	0,0	0,0	12068425
0,0	-	0,0	0,5	0,0	0,2	0,1	0,1	12068426
-	-	0,0	0,8	0,0	0,6	0,3	0,0	12068437
-	-	0,0	0,8	0,1	0,0	-	0,0	12068452
-	-	0,1	0,6	0,1	0,2	0,1	0,0	12068468
-	-	0,0	1,0	0,1	0,3	0,1	0,0	12068477
-	-	0,1	1,3	0,0	0,2	0,0	0,0	12068501
<b>0,0</b>	<b>-</b>	<b>0,2</b>	<b>0,8</b>	<b>0,2</b>	<b>0,6</b>	<b>0,3</b>	<b>0,1</b>	<b>12069000</b>
-	-	0,0	0,6	0,3	0,3	0,2	0,0	12069017
-	-	0,1	1,4	0,2	1,4	0,6	0,1	12069018
0,0	-	0,1	0,7	0,0	1,2	0,2	0,1	12069019
-	-	0,0	0,3	0,2	0,9	0,7	0,0	12069020
-	-	0,1	0,3	0,0	0,4	0,1	0,0	12069028
-	-	-	0,3	0,5	1,2	0,6	0,3	12069052
-	-	-	1,5	0,1	1,4	0,2	0,2	12069056
0,0	-	0,0	0,4	0,1	0,2	0,2	0,0	12069076
-	-	0,2	0,9	0,0	0,1	0,1	0,0	12069089
-	-	0,0	1,0	0,1	0,1	0,1	0,1	12069216
-	-	0,1	0,1	0,2	0,3	0,2	0,0	12069224
-	-	-	0,4	0,0	0,3	0,3	0,0	12069232
0,0	-	0,1	1,7	0,2	0,5	0,2	0,0	12069249
-	-	0,4	0,8	0,0	0,4	0,1	0,0	12069270
-	-	0,0	1,8	2,8	3,1	1,8	0,6	12069304
0,0	-	0,4	1,0	0,1	0,4	0,1	0,1	12069306
-	-	1,4	1,5	0,0	0,1	0,1	0,0	12069345
0,1	-	0,4	0,6	0,3	1,9	0,5	0,1	12069397
-	-	0,1	1,0	0,0	0,2	0,2	0,0	12069402
-	-	0,6	0,7	0,0	0,4	0,2	0,1	12069448
-	-	0,1	1,0	0,1	0,6	0,2	0,1	12069454
-	-	0,0	0,7	0,0	0,3	0,2	0,0	12069460
-	-	-	0,3	0,1	0,2	0,2	0,0	12069470
-	-	1,0	0,4	0,1	0,5	0,4	0,0	12069474
-	-	-	0,5	0,0	0,3	0,2	0,0	12069485
-	-	0,0	0,8	0,0	0,2	0,1	0,0	12069537
-	-	0,0	1,1	0,3	0,2	0,1	0,0	12069541
0,0	-	-	0,6	1,4	2,5	0,8	0,1	12069590
-	-	-	0,9	0,7	1,5	0,4	0,1	12069596
-	-	0,1	1,0	0,5	0,9	0,4	4,0	12069604

**6 Anteile der Fläche für Siedlung in Brandenburg am 31.12.2019 nach Nutzungsart und regionaler Gliederung (2.2)**

Schlüsselnummer	Kreisfreie Stadt Landkreis Gemeinde	Bodenfläche insgesamt	Darunter			
			Siedlung	Wohnbau- fläche	davon	
					Industrie- und Gewerbefläche	
					zusammen	darunter
(10000)	(11000)	(12000)	(12100)			
		Hektar	Prozent			
12069616	Teltow.....	2 160	35,2	19,2	7,5	5,4
12069632	Treuenbrietzen.....	21 243	2,8	0,8	0,7	0,4
12069648	Wenzlow.....	2 054	2,3	0,8	0,1	0,1
12069656	Werder (Havel).....	11 705	10,8	4,9	1,7	1,1
12069665	Wiesenburg/Mark.....	22 019	2,6	0,7	0,8	0,7
12069680	Wollin.....	2 799	2,8	0,9	0,4	0,4
12069688	Wusterwitz.....	2 378	7,4	3,9	0,8	0,4
12069696	Ziesar.....	6 795	3,2	0,9	1,0	0,8
<b>12070000</b>	<b>Prignitz .....</b>	<b>213 854</b>	<b>3,9</b>	<b>0,9</b>	<b>0,9</b>	<b>0,6</b>
12070008	Bad Wilsnack.....	7 962	3,0	1,0	0,4	0,2
12070028	Berge.....	2 662	3,7	0,9	0,6	0,5
12070052	Breese.....	2 376	4,1	2,6	0,5	0,4
12070060	Cumlosen.....	2 218	3,6	1,5	0,5	0,2
12070096	Gerdshagen.....	2 300	5,9	0,6	3,8	1,8
12070125	Groß Pankow (Prignitz).....	25 076	2,6	0,5	0,3	0,2
12070145	Gülitz-Reetz.....	2 433	3,2	0,5	0,0	0,0
12070149	Gumtow.....	21 316	2,7	0,5	0,4	0,3
12070153	Halenbeck-Rohlsdorf.....	3 967	2,8	0,4	0,3	0,2
12070173	Karstädt.....	25 355	3,5	0,7	0,8	0,7
12070222	Kümmernitztal.....	2 038	3,4	0,8	0,2	0,2
12070236	Lanz.....	6 035	1,7	0,6	0,3	0,3
12070241	Legde/Quitzebel.....	4 174	2,1	0,6	0,1	0,1
12070244	Lenzen (Elbe).....	9 619	2,4	0,7	0,4	0,3
12070246	Lenzerwische.....	4 208	2,8	0,8	0,2	0,2
12070266	Marienfließ.....	7 770	3,5	0,4	1,9	0,2
12070280	Meyenburg.....	5 074	4,0	1,3	0,9	0,6
12070296	Perleberg.....	13 870	8,4	1,5	2,4	1,2
12070300	Pirow.....	3 781	2,0	0,5	0,2	0,1
12070302	Plattenburg.....	20 201	2,5	0,6	0,3	0,2
12070316	Pritzwalk.....	16 747	6,4	1,5	2,2	1,8
12070325	Putlitz.....	11 968	2,9	0,6	0,5	0,3
12070348	Rühstädt.....	2 899	2,5	0,8	0,1	0,1
12070393	Triglitz.....	3 182	2,9	0,4	0,5	0,1
12070416	Weisen.....	1 563	5,4	2,4	1,1	1,0
12070424	Wittenberge.....	5 063	15,9	5,5	5,1	3,7
<b>12071000</b>	<b>Spree-Neiße .....</b>	<b>165 698</b>	<b>13,2</b>	<b>2,4</b>	<b>2,1</b>	<b>1,4</b>
12071028	Briesen.....	913	5,7	3,4	1,0	0,9
12071032	Burg (Spreewald).....	3 526	10,6	6,9	1,4	0,6
12071041	Dissen-Striesow.....	1 998	3,3	2,3	0,3	0,2
12071044	Döbern.....	1 579	15,7	8,1	3,6	2,1
12071052	Drachhausen.....	3 840	2,1	1,3	0,3	0,3
12071057	Drebkau.....	14 390	17,9	1,7	1,5	1,2
12071060	Drehnow.....	1 097	4,3	3,0	0,6	0,6
12071074	Felixsee.....	3 552	5,0	2,5	0,9	0,7
12071076	Forst (Lausitz).....	11 070	29,8	4,3	2,7	2,1
12071153	Groß Schacksdorf-Simmersdorf.....	2 517	3,2	1,8	0,5	0,4
12071160	Guben.....	4 399	20,3	7,0	6,9	5,0
12071164	Guhrow.....	668	6,7	4,2	0,5	0,4
12071176	Heinersbrück.....	2 398	59,2	1,5	0,8	0,7
12071189	Jämlitz-Klein Döben.....	2 872	1,7	1,2	0,4	0,4
12071193	Jänschwalde.....	8 237	21,7	1,0	1,5	0,5
12071244	Kolkwitz.....	10 467	7,2	3,9	1,9	1,3

Darunter								Schlüsselnummer
davon								
Halde	Bergbau- betrieb	Tagebau, Grube, Steinbruch	Fläche gemischter Nutzung	Fläche besonderer funktionaler Prägung	Sport-, Freizeit- und Erholungsfläche		Friedhof	
					zusammen	darunter Grünanlage		
(13000)	(14000)	(15000)	(16000)	(17000)	(18000)	(18400)	(19000)	
Prozent								
0,2	-	0,1	2,0	2,0	4,0	2,7	0,2	12069616
-	-	0,2	0,9	0,1	0,2	0,1	0,0	12069632
-	-	0,2	1,1	0,0	0,1	0,1	0,0	12069648
-	-	0,1	1,6	0,3	2,2	0,8	0,1	12069656
-	-	0,4	0,3	0,1	0,4	0,2	0,0	12069665
-	-	0,2	1,1	0,2	0,0	0,0	0,0	12069680
-	-	0,0	1,5	0,2	0,9	0,2	0,1	12069688
-	-	0,1	0,9	0,1	0,1	0,1	0,1	12069696
<b>0,0</b>	<b>-</b>	<b>0,1</b>	<b>1,4</b>	<b>0,1</b>	<b>0,4</b>	<b>0,1</b>	<b>0,1</b>	<b>12070000</b>
-	-	-	0,8	0,2	0,6	0,3	0,1	12070008
-	-	-	1,8	0,1	0,2	0,0	0,1	12070028
-	-	-	0,6	0,0	0,3	0,0	0,1	12070052
-	-	-	1,0	0,1	0,3	0,0	0,1	12070060
-	-	-	1,1	0,2	0,2	0,0	0,0	12070096
-	-	0,1	1,5	0,0	0,1	0,1	0,1	12070125
-	-	0,2	2,1	0,0	0,3	-	0,1	12070145
-	-	0,2	1,5	0,0	0,1	0,0	0,0	12070149
-	-	0,1	1,8	0,0	0,0	-	0,1	12070153
-	-	0,3	1,4	0,1	0,2	0,1	0,1	12070173
-	-	0,1	2,0	0,0	0,1	0,0	0,1	12070222
-	-	0,1	0,6	0,0	0,1	0,0	0,0	12070236
-	-	-	1,3	0,0	0,1	0,0	0,0	12070241
-	-	0,1	0,7	0,1	0,4	0,1	0,0	12070244
-	-	0,1	1,6	0,0	0,0	-	0,0	12070246
-	-	0,0	1,1	0,0	0,1	0,0	0,0	12070266
-	-	0,1	1,2	0,1	0,3	0,1	0,1	12070280
-	-	0,3	2,2	0,2	1,7	0,2	0,1	12070296
-	-	0,0	1,2	0,0	0,1	0,0	0,1	12070300
0,1	-	0,2	1,1	0,1	0,1	0,0	0,0	12070302
0,0	-	0,2	1,4	0,2	0,8	0,6	0,1	12070316
0,0	-	0,2	1,4	0,1	0,1	0,0	0,1	12070325
-	-	-	1,4	0,0	0,1	-	0,0	12070348
-	-	0,0	1,7	0,0	0,1	0,0	0,1	12070393
-	-	-	1,3	0,0	0,5	0,2	0,1	12070416
1,0	-	-	1,2	0,6	2,0	1,1	0,5	12070424
<b>0,2</b>	<b>-</b>	<b>7,4</b>	<b>0,2</b>	<b>0,2</b>	<b>0,7</b>	<b>0,3</b>	<b>0,1</b>	<b>12071000</b>
-	-	-	0,3	0,1	0,8	0,1	0,1	12071028
-	-	0,1	0,9	0,3	0,9	0,2	0,1	12071032
-	-	0,1	0,2	0,1	0,4	0,1	0,1	12071041
-	-	-	0,4	1,3	2,0	0,4	0,3	12071044
-	-	0,1	0,1	0,0	0,1	0,0	0,0	12071052
-	-	14,0	0,2	0,1	0,4	0,2	0,1	12071057
-	-	-	0,2	0,0	0,3	0,0	0,1	12071060
-	-	0,2	0,1	0,1	1,0	0,4	0,1	12071074
0,0	-	20,9	0,2	0,4	1,1	0,6	0,2	12071076
-	-	0,2	0,3	0,1	0,2	0,0	0,1	12071153
0,1	-	1,8	0,5	0,8	2,9	2,0	0,3	12071160
-	-	1,0	0,4	0,0	0,5	0,0	0,1	12071164
0,5	-	56,0	0,0	0,1	0,2	0,0	0,1	12071176
-	-	-	0,1	0,0	0,0	0,0	0,0	12071189
0,1	-	18,7	0,1	0,1	0,1	0,1	0,0	12071193
-	-	0,1	0,3	0,2	0,8	0,4	0,1	12071244

**6 Anteile der Fläche für Siedlung in Brandenburg am 31.12.2019 nach Nutzungsart und regionaler Gliederung (2.2)**

Schlüsselnummer	Kreisfreie Stadt Landkreis Gemeinde	Bodenfläche insgesamt	Darunter			
			Siedlung	Wohnbau- fläche	davon	
					Industrie- und Gewerbefläche	
					zusammen	darunter
(10000)	(11000)	(12000)	(12100)			
		Hektar	Prozent			
12071294	Neiße-Malxetal.....	8 257	6,4	1,1	4,9	2,8
12071301	Neuhausen/Spree.....	13 423	7,8	1,9	0,9	0,7
12071304	Peitz.....	1 349	18,1	8,6	5,2	3,4
12071337	Schenkendöbern.....	21 504	2,2	0,9	0,5	0,4
12071341	Schmogrow-Fehrow.....	3 041	2,7	1,5	0,3	0,2
12071372	Spremberg.....	20 232	19,2	2,9	4,0	3,1
12071384	Tauer.....	4 222	1,8	1,0	0,3	0,2
12071386	Teichland.....	3 517	10,9	1,4	7,9	1,3
12071392	Tschernitz.....	1 326	8,8	4,0	3,4	2,7
12071401	Turnow-Preilack.....	3 802	4,5	1,3	2,8	0,4
12071408	Welzow.....	3 957	45,6	2,7	2,2	2,0
12071412	Werben.....	2 501	4,6	3,3	0,7	0,6
12071414	Wiesengrund.....	5 044	20,1	1,6	0,6	0,6
<b>12072000</b>	<b>Teltow-Fläming .....</b>	<b>210 421</b>	<b>6,6</b>	<b>1,7</b>	<b>1,5</b>	<b>0,9</b>
12072002	Am Mellensee.....	10 468	8,2	1,4	0,6	0,3
12072014	Baruth/Mark.....	23 383	4,0	0,6	1,4	0,8
12072017	Blankenfelde-Mahlow.....	5 517	26,1	14,2	4,3	2,7
12072053	Dahme/Mark.....	16 259	2,8	0,7	0,6	0,3
12072055	Dahmetal.....	4 156	2,0	0,5	0,7	0,2
12072120	Großbeeren.....	5 189	12,0	2,8	5,2	2,1
12072157	Ihlow.....	4 769	2,1	0,4	0,0	0,0
12072169	Jüterbog.....	17 648	5,7	1,5	1,5	1,0
12072232	Luckenwalde.....	4 661	19,1	7,8	5,6	3,9
12072240	Ludwigsfelde.....	10 998	12,0	2,9	5,0	4,2
12072297	Niedergörsdorf.....	20 577	3,9	0,7	0,9	0,6
12072298	Niederer Fläming.....	18 611	2,4	0,3	0,4	0,3
12072312	Nuthe-Urstromtal.....	34 131	2,1	0,6	0,4	0,2
12072340	Rangsdorf.....	3 379	19,8	9,0	2,9	1,3
12072426	Trebbin.....	12 636	5,9	1,8	1,4	0,7
12072477	Zossen.....	18 040	15,1	1,9	2,6	0,7
<b>12073000</b>	<b>Uckermark .....</b>	<b>307 703</b>	<b>4,1</b>	<b>1,1</b>	<b>1,2</b>	<b>0,8</b>
12073008	Angermünde.....	32 423	3,7	1,1	0,7	0,5
12073032	Berkholz-Meyenburg.....	1 176	9,1	3,5	1,8	1,3
12073069	Boitzenburger Land.....	21 738	2,8	0,7	0,4	0,3
12073085	Brüssow.....	10 182	3,0	1,0	0,4	0,3
12073093	Carmzow-Wallmow.....	3 207	2,3	0,5	0,4	0,2
12073097	Casekow.....	9 426	3,2	1,0	0,6	0,4
12073157	Flieth-Stegelitz.....	4 691	2,1	0,9	0,2	0,1
12073189	Gartz (Oder).....	6 188	3,5	1,4	0,5	0,3
12073201	Gerswalde.....	9 706	2,8	1,2	0,2	0,2
12073216	Göritz.....	2 555	3,8	1,5	0,6	0,3
12073225	Gramzow.....	6 620	3,4	1,4	0,5	0,3
12073261	Grünow.....	3 492	3,5	1,6	0,2	0,1
12073309	Hohenselchow-Groß Pinnow.....	4 150	3,2	0,5	0,9	0,6
12073384	Lychen.....	11 198	2,9	0,8	0,6	0,5
12073386	Mark Landin.....	4 541	2,9	1,0	0,7	0,5
12073393	Mescherin.....	3 104	4,1	1,1	0,6	0,6
12073396	Milmersdorf.....	6 357	4,1	0,9	1,0	0,6
12073404	Mittenwalde.....	2 307	3,1	1,2	0,5	0,3
12073429	Nordwestuckermark.....	25 433	2,7	0,9	0,4	0,3
12073430	Oberuckersee.....	8 496	2,9	1,2	0,3	0,1
12073440	Pinnow.....	1 294	18,1	2,1	12,5	10,9

Darunter								Schlüsselnummer
davon								
Halde	Bergbau- betrieb	Tagebau, Grube, Steinbruch	Fläche gemischter Nutzung	Fläche besonderer funktionaler Prägung	Sport-, Freizeit- und Erholungsfläche		Friedhof	
					zusammen	darunter Grünanlage		
(13000)	(14000)	(15000)	(16000)	(17000)	(18000)	(18400)	(19000)	
Prozent								
-	-	0,1	0,1	0,1	0,1	0,0	0,0	12071294
2,0	-	1,6	0,1	0,2	1,0	0,3	0,1	12071301
-	-	0,0	0,8	0,5	2,7	1,6	0,3	12071304
0,0	-	0,2	0,1	0,0	0,5	0,1	0,0	12071337
-	-	0,3	0,3	0,0	0,2	0,0	0,0	12071341
0,0	-	10,8	0,2	0,3	1,0	0,5	0,1	12071372
-	-	0,1	0,0	0,0	0,4	0,0	0,0	12071384
0,1	-	0,5	0,1	0,1	0,8	0,2	0,0	12071386
-	-	0,0	0,3	0,1	0,9	0,5	0,1	12071392
0,1	-	0,0	0,1	0,0	0,1	0,0	0,0	12071401
-	-	39,2	0,2	0,3	0,8	0,3	0,1	12071408
-	-	0,0	0,2	0,1	0,2	0,1	0,1	12071412
-	-	17,6	0,1	0,1	0,1	0,0	0,0	12071414
<b>0,0</b>	-	<b>0,2</b>	<b>1,6</b>	<b>0,3</b>	<b>1,1</b>	<b>0,3</b>	<b>0,1</b>	<b>12072000</b>
-	-	0,2	3,5	1,9	0,5	0,1	0,1	12072002
0,0	-	0,1	1,2	0,0	0,6	0,4	0,0	12072014
0,1	-	0,7	0,3	0,7	5,9	2,5	0,1	12072017
0,0	-	0,1	0,9	0,1	0,3	0,1	0,0	12072053
-	-	0,0	0,6	0,0	0,1	0,0	0,1	12072055
0,0	-	0,0	1,5	0,6	1,8	0,9	0,1	12072120
-	-	0,1	1,3	0,0	0,2	0,0	0,0	12072157
0,0	-	0,1	1,5	0,6	0,4	0,1	0,0	12072169
-	-	0,9	1,6	1,0	1,7	1,0	0,5	12072232
-	-	0,2	2,2	0,6	1,0	0,4	0,1	12072240
0,0	-	0,1	1,4	0,1	0,5	0,2	0,0	12072297
0,0	-	0,1	1,4	0,0	0,2	0,1	0,0	12072298
-	-	0,1	0,8	0,0	0,2	0,1	0,0	12072312
0,1	-	0,0	4,6	0,4	2,6	0,7	0,1	12072340
0,0	-	0,1	1,6	0,2	0,7	0,4	0,1	12072426
0,0	-	0,4	4,0	0,4	5,7	0,2	0,1	12072477
<b>0,0</b>	-	<b>0,1</b>	<b>0,8</b>	<b>0,1</b>	<b>0,7</b>	<b>0,4</b>	<b>0,1</b>	<b>12073000</b>
0,0	-	0,2	0,9	0,1	0,7	0,4	0,1	12073008
-	-	1,4	1,5	0,0	0,8	0,7	0,1	12073032
0,0	-	0,0	1,2	0,0	0,4	0,2	0,0	12073069
0,0	-	0,3	0,7	0,0	0,4	0,2	0,1	12073085
-	-	0,0	1,1	0,0	0,2	0,1	0,0	12073093
-	-	0,1	1,1	0,0	0,3	0,2	0,1	12073097
-	-	0,0	0,7	0,0	0,4	0,3	0,0	12073157
-	-	0,1	1,0	0,1	0,4	0,2	0,1	12073189
-	-	0,4	0,5	0,1	0,4	0,3	0,0	12073201
-	-	0,0	0,9	0,1	0,7	0,5	0,0	12073216
0,0	-	0,0	0,8	0,1	0,5	0,4	0,1	12073225
-	-	-	0,6	0,0	1,0	0,9	0,0	12073261
-	-	0,1	1,4	0,1	0,2	0,0	0,0	12073309
0,0	-	0,0	0,5	0,1	0,8	0,3	0,0	12073384
-	-	0,0	0,5	0,1	0,6	0,5	0,0	12073386
-	-	0,2	1,2	0,1	0,9	0,6	0,1	12073393
0,0	-	0,5	0,6	0,1	1,0	0,1	0,1	12073396
-	-	-	0,8	0,1	0,4	0,2	0,1	12073404
-	-	0,2	0,7	0,0	0,4	0,2	0,0	12073429
-	-	0,1	0,4	0,0	0,8	0,4	0,0	12073430
-	-	-	1,4	0,4	1,7	1,5	0,0	12073440

**6 Anteile der Fläche für Siedlung in Brandenburg am 31.12.2019 nach Nutzungsart und regionaler Gliederung (2.2)**

Schlüsselnummer	Kreisfreie Stadt Landkreis Gemeinde	Bodenfläche insgesamt	Darunter			
			Siedlung	Wohnbau- fläche	davon	
					Industrie- und Gewerbefläche	
					zusammen	darunter Industrie und Gewerbe
(10000)	(11000)	(12000)	(12100)			
Hektar		Prozent				
12073452	Prenzlau.....	14 296	8,0	1,7	3,0	2,1
12073458	Randowtal.....	6 418	2,5	0,8	0,2	0,1
12073490	Schenkenberg.....	3 016	3,3	0,9	0,9	0,4
12073505	Schöneberg.....	4 662	2,4	0,8	0,4	0,3
12073520	Schönfeld.....	2 926	3,6	0,6	1,2	0,6
12073532	Schwedt/Oder.....	20 556	11,4	1,7	6,6	5,7
12073565	Tantow.....	3 547	2,7	1,0	0,4	0,3
12073569	Temmen-Ringenwalde.....	6 332	2,3	0,5	0,1	0,0
12073572	Templin.....	37 958	4,1	1,1	1,1	0,3
12073578	Uckerfelde.....	4 627	2,9	1,3	0,6	0,4
12073579	Uckerland.....	16 722	3,0	0,7	0,6	0,4
12073603	Passow.....	5 138	3,4	1,1	0,6	0,4
12073645	Zichow.....	3 222	3,1	1,0	0,1	0,1
<b>12000000</b>	<b>Land Brandenburg</b>	<b>2 965 443</b>	<b>6,9</b>	<b>2,2</b>	<b>1,5</b>	<b>1,0</b>



Darunter								Schlüsselnummer
davon								
Halde	Bergbau- betrieb	Tagebau, Grube, Steinbruch	Fläche gemischter Nutzung	Fläche besonderer funktionaler Prägung	Sport-, Freizeit- und Erholungsfläche		Friedhof	
					zusammen	darunter Grünanlage		
(13000)	(14000)	(15000)	(16000)	(17000)	(18000)	(18400)	(19000)	
Prozent								
–	–	0,1	1,1	1,0	1,1	0,8	0,1	12073452
–	–	0,0	0,8	0,1	0,6	0,5	0,0	12073458
–	–	0,1	0,9	0,1	0,5	0,3	0,0	12073490
–	–	0,1	0,6	0,0	0,4	0,3	0,0	12073505
0,1	–	0,1	0,7	0,1	0,8	0,6	0,0	12073520
0,1	–	0,3	0,9	0,3	1,4	0,8	0,1	12073532
–	–	0,1	0,7	0,1	0,4	0,2	0,1	12073565
–	–	0,8	0,4	0,0	0,5	0,5	0,0	12073569
–	–	0,0	0,5	0,1	1,1	0,6	0,0	12073572
–	–	0,0	0,5	0,1	0,4	0,3	0,0	12073578
0,0	–	0,0	1,2	0,1	0,4	0,3	0,0	12073579
–	–	0,1	0,9	0,1	0,5	0,2	0,0	12073603
–	–	0,0	1,1	0,0	0,8	0,8	0,0	12073645
<b>0,0</b>	<b>–</b>	<b>1,1</b>	<b>0,8</b>	<b>0,2</b>	<b>0,9</b>	<b>0,4</b>	<b>0,1</b>	<b>12000000</b>

**7 Fläche für Siedlung 2018 und 2019 in den Kreisen Brandenburgs nach Nutzungsart (2.3)**

Schlüsselnummer	Kreisfreie Stadt Landkreis	Jahr <sup>1</sup>	Bodenfläche insgesamt	Darunter			
				Siedlung	Wohnbau- fläche	davon	
						Industrie- und Gewerbefläche	
						zusammen	darunter
(10000)	(11000)	(12000)	(12100)				
Hektar							
12051000	Brandenburg an der Havel	2018	22 971	3 748	1 013	1 215	873
		2019	22 972	3 763	1 027	1 216	874
		Prozent	0,0	0,4	1,4	0,1	0,0
12052000	Cottbus.....	2018	16 563	5 250	1 289	997	605
		2019	16 562	5 260	1 295	998	604
		Prozent	0,0	0,2	0,4	0,1	-0,2
12053000	Frankfurt (Oder).....	2018	14 785	2 506	707	689	436
		2019	14 785	2 521	715	701	434
		Prozent	0,0	0,6	1,0	1,7	-0,5
12054000	Potsdam.....	2018	18 825	4 387	1 709	795	477
		2019	18 824	4 401	1 721	791	470
		Prozent	0,0	0,3	0,7	-0,6	-1,5
12060000	Barnim.....	2018	147 958	10 810	4 688	2 823	1 849
		2019	147 958	10 713	4 735	2 850	1 849
		Prozent	0,0	-0,9	1,0	1,0	0,0
12061000	Dahme-Spreewald .....	2018	227 450	14 582	6 085	3 276	2 444
		2019	227 450	14 682	6 140	3 317	2 437
		Prozent	0,0	0,7	0,9	1,2	-0,3
12062000	Elbe-Elster .....	2018	189 919	11 059	2 688	2 865	2 054
		2019	189 919	11 301	2 721	2 829	2 009
		Prozent	0,0	2,2	1,2	-1,3	-2,2
12063000	Havelland .....	2018	172 731	11 104	4 192	2 336	1 401
		2019	172 731	11 311	4 376	2 498	1 414
		Prozent	0,0	1,9	4,4	7,0	0,9
12064000	Märkisch-Oderland .....	2018	215 865	16 962	7 136	3 347	2 399
		2019	215 865	16 984	7 190	3 350	2 391
		Prozent	0,0	0,1	0,8	0,1	-0,4
12065000	Oberhavel .....	2018	180 819	12 217	6 151	2 335	1 488
		2019	180 818	12 282	6 170	2 366	1 478
		Prozent	0,0	0,5	0,3	1,3	-0,7
12066000	Oberspreewald-Lausitz .....	2018	122 348	17 504	2 691	3 382	2 532
		2019	122 348	17 884	2 790	3 275	2 427
		Prozent	0,0	2,2	3,7	-3,2	-4,1
12067000	Oder-Spree .....	2018	225 675	14 218	5 452	3 832	2 959
		2019	225 675	14 218	5 485	3 814	2 877
		Prozent	0,0	0,0	0,6	-0,5	-2,8
12068000	Ostprignitz-Ruppin .....	2018	252 655	8 520	2 891	1 755	1 139
		2019	252 656	8 435	2 925	1 782	1 132
		Prozent	0,0	-1,0	1,2	1,6	-0,7

Darunter									Schlüsselnummer
davon									
Halde	Bergbau- betrieb	Tagebau, Grube, Steinbruch	Fläche gemischter Nutzung	Fläche besonderer funktionaler Prägung	Sport-, Freizeit- und Erholungsfläche		Friedhof		
					zusammen	darunter Grünanlage			
(13000)	(14000)	(15000)	(16000)	(17000)	(18000)	(18400)	(19000)		
Hektar									
26	-	38	362	303	753	414	36	12051000	
26	-	37	359	304	757	417	36		
-	-	-2,1	-0,8	0,2	0,5	0,6	-		
7	-	1 547	192	289	874	672	54	12052000	
7	-	1 547	191	293	876	674	54		
-	-	-	-0,7	1,2	0,2	0,3	0,0		
0	-	45	96	190	745	566	32	12053000	
0	-	45	96	184	748	566	32		
-	-	-	0,0	-3,4	0,4	0,0	-		
6	-	42	249	528	997	758	62	12054000	
6	-	42	241	526	1 012	788	62		
-	-	-	-3,0	-0,4	1,5	3,8	0,1		
56	-	240	1 395	333	1 075	384	200	12060000	
56	-	234	1 215	334	1 089	384	200		
-	-	-2,8	-12,9	0,5	1,3	0,1	0,0		
87	-	2 592	446	340	1 622	617	133	12061000	
87	-	2 592	443	350	1 620	585	134		
0,0	-	0,0	-0,8	3,0	-0,2	-5,2	0,6		
37	-	2 462	1 229	324	1 341	771	113	12062000	
37	-	2 658	1 217	326	1 400	776	113		
-1,2	-	8,0	-0,9	0,7	4,4	0,7	0,0		
31	-	197	2 779	258	1 192	280	119	12063000	
22	-	195	2 591	281	1 240	263	107		
-27,6	-	-1,3	-6,8	9,1	4,0	-6,0	-10,1		
56	-	616	1 375	687	3 581	2 102	164	12064000	
54	-	615	1 368	693	3 550	2 087	164		
-3,2	-	-0,2	-0,5	0,8	-0,9	-0,7	0,0		
90	-	411	1 289	518	1 297	555	126	12065000	
90	-	408	1 287	546	1 289	545	126		
-	-	-0,6	-0,2	5,4	-0,6	-1,8	-0,1		
59	-	8 792	641	306	1 509	690	124	12066000	
59	-	9 112	658	318	1 548	726	124		
-	-	3,6	2,6	4,2	2,6	5,2	-0,2		
38	-	205	1 171	445	2 926	1 537	149	12067000	
36	-	201	1 147	455	2 931	1 500	149		
-4,4	-	-1,8	-2,0	2,2	0,2	-2,4	-0,4		
11	-	259	2 025	316	1 140	496	124	12068000	
11	-	177	1 964	317	1 135	443	123		
-1,3	-	-31,6	-3,0	0,3	-0,4	-10,6	-0,7		

## 7 Fläche für Siedlung 2018 und 2019 in den Kreisen Brandenburgs nach Nutzungsart (2.3)

Schlüsselnummer	Kreisfreie Stadt Landkreis	Jahr <sup>1</sup>	Bodenfläche insgesamt	Darunter			
				Siedlung	Wohnbau- fläche	davon	
						Industrie- und Gewerbefläche	
						zusammen	darunter
(10000)	(11000)	(12000)	(12100)				
Hektar							
12069000	Potsdam-Mittelmark .....	2018	259 202	13 395	5 499	2 931	2 058
		2019	259 202	13 433	5 550	2 940	2 048
		Prozent	0,0	0,3	0,9	0,3	-0,5
12070000	Prignitz .....	2018	213 855	8 244	1 934	1 929	1 278
		2019	213 854	8 266	1 939	1 921	1 246
		Prozent	0,0	0,3	0,3	-0,4	-2,5
12071000	Spree-Neiße .....	2018	165 698	20 353	4 023	3 487	2 287
		2019	165 698	21 914	4 033	3 474	2 273
		Prozent	0,0	7,7	0,2	-0,4	-0,6
12072000	Teltow-Fläming .....	2018	210 421	13 737	3 565	3 213	1 851
		2019	210 421	13 792	3 603	3 248	1 839
		Prozent	0,0	0,4	1,1	1,1	-0,6
12073000	Uckermark .....	2018	307 703	12 498	3 288	3 559	2 571
		2019	307 703	12 518	3 312	3 558	2 567
		Prozent	0,0	0,2	0,7	0,0	-0,2
<b>12000000</b>	<b>Land Brandenburg</b>	<b>2018</b>	<b>2 965 443</b>	<b>201 093</b>	<b>65 001</b>	<b>44 765</b>	<b>30 703</b>
		<b>2019</b>	<b>2 965 443</b>	<b>203 677</b>	<b>65 728</b>	<b>44 928</b>	<b>30 368</b>
		<b>Prozent</b>	<b>0,0</b>	<b>1,3</b>	<b>1,1</b>	<b>0,4</b>	<b>-1,1</b>

<sup>1</sup> Stichtag 31.12. des jeweiligen Jahres

Darunter									Schlüsselnummer
davon									
Halde	Bergbau- betrieb	Tagebau, Grube, Steinbruch	Fläche gemischter Nutzung	Fläche besonderer funktionaler Prägung	Sport-, Freizeit- und Erholungsfläche		Friedhof		
					zusammen	darunter Grünanlage			
(13000)	(14000)	(15000)	(16000)	(17000)	(18000)	(18400)	(19000)		
Hektar									
17	–	458	2 029	514	1 622	805	325	12069000	
17	–	460	1 995	518	1 629	799	325		
–	–	0,4	–1,7	0,6	0,4	–0,8	0,0		
65	–	280	2 966	182	724	250	164	12070000	
65	–	302	2 920	191	774	278	154		
0,0	–	7,9	–1,5	4,6	6,8	10,9	–6,1		
309	–	10 683	317	280	1 118	455	136	12071000	
309	–	12 238	317	280	1 128	478	136		
0,0	–	14,5	–0,1	–0,1	0,9	5,2	0,0		
24	–	341	3 460	657	2 347	618	130	12072000	
22	–	335	3 455	655	2 343	613	130		
–8,0	–	–1,6	–0,2	–0,2	–0,2	–0,9	0,0		
25	–	423	2 515	414	2 111	1 250	163	12073000	
25	–	423	2 514	415	2 109	1 249	161		
–	–	0,0	0,0	0,1	–0,1	–0,1	–0,7		
<b>943</b>	<b>–</b>	<b>29 632</b>	<b>24 536</b>	<b>6 885</b>	<b>26 977</b>	<b>13 222</b>	<b>2 355</b>	<b>12000000</b>	
<b>929</b>	<b>–</b>	<b>31 621</b>	<b>23 978</b>	<b>6 985</b>	<b>27 178</b>	<b>13 171</b>	<b>2 331</b>		
<b>–1,5</b>	<b>–</b>	<b>6,7</b>	<b>–2,3</b>	<b>1,5</b>	<b>0,7</b>	<b>–0,4</b>	<b>–1,0</b>		

**8 Gemeinden, Bevölkerung und Fläche für Siedlung in Brandenburg am 31.12.2019  
nach Nutzungsart, siedlungsstrukturellen Kreistypen und Gemeindegrößenklassen (2.4)**

Lfd. Nr.	Siedlungsstrukturelle Kreistypen ----- Gemeindegrößenklassen	Gemein- den	Bevölke- rung <sup>1</sup>	Boden- fläche insge- samt	Darunter			
					Siedlung	Wohnbau- fläche	davon	
							Industrie- und Gewerbefläche	
							zusammen	darunter
(10000)	(11000)	(12000)	(12100)					
		Anzahl	1 000	Hektar				
					nach Kreistypen			
1	Kreisfreie Großstädte.....	1	178	18 824	4 401	1 721	791	470
2	Städtische Kreise.....	–	–	–	–	–	–	–
3	Ländliche Kreise mit Verdichtungsansätzen...	94	684	612 393	55 084	16 639	11 478	7 647
4	Dünn besiedelte ländliche Kreise.....	322	1 650	2 334 226	144 193	47 367	32 659	22 251
					nach Gemeindegrößenklassen			
5	unter 2 000 Einwohner	223	204	802 757	31 941	9 535	5 693	3 833
6	2 000 - 5 000 Einwohner	70	226	724 671	30 106	8 889	6 272	4 612
7	5 000 - 10 000 Einwohner	56	432	676 842	44 430	14 064	9 634	6 510
8	10 000 - 20 000 Einwohner	41	579	459 250	43 544	14 648	10 247	6 176
9	20 000 - 50 000 Einwohner	23	662	228 779	37 710	13 834	9 375	6 856
10	50 000 - 100 000 Einwohner	2	130	37 757	6 285	1 741	1 917	1 308
11	100 000 - 200 000 Einwohner	2	278	35 387	9 661	3 016	1 789	1 074
12	200 000 - 500 000 Einwohner	–	–	–	–	–	–	–
13	500 000 und mehr Einwohner	–	–	–	–	–	–	–

1 Stichtag 31.12. des Vorjahres

Darunter								Lfd. Nr.
davon								
Halde	Bergbau- betrieb	Tagebau, Grube, Steinbruch	Fläche gemischter Nutzung	Fläche besonderer funktionaler Prägung	Sport-, Freizeit- und Erholungsfläche		Friedhof	
					zusammen	darunter Grünanlage		
(13000)	(14000)	(15000)	(16000)	(17000)	(18000)	(18400)	(19000)	
Hektar								

nach Kreistypen

6	-	42	241	526	1 012	788	62	1
-	-	-	-	-	-	-	-	2
414	-	14 516	4 077	1 728	5 479	2 752	751	3
509	-	17 063	19 659	4 731	20 687	9 631	1 518	4

nach Gemeindegrößenklassen

85	-	6 878	5 217	535	3 653	1 983	344	5
315	-	4 598	5 384	642	3 644	1 751	361	6
81	-	7 226	5 744	1 325	5 950	2 417	406	7
238	-	5 552	4 418	1 574	6 153	2 554	713	8
170	-	5 695	2 327	1 602	4 384	2 022	322	9
26	-	83	455	488	1 505	983	69	10
12	-	1 589	432	819	1 888	1 461	117	11
-	-	-	-	-	-	-	-	12
-	-	-	-	-	-	-	-	13

**9 Fläche für Verkehr in Brandenburg am 31.12.2019 nach Nutzungsart und regionaler Gliederung (3.1)**

Schlüsselnummer	Kreisfreie Stadt Landkreis Gemeinde	Bodenfläche insgesamt	Darunter						
			Verkehr	davon					
				Straßenverkehr	Weg	Platz	Bahnverkehr	Flugverkehr	Schiffsverkehr
Hektar									
12051000	Brandenburg an der Havel.....	22 972	1 379	585	287	33	139	323	13
12052000	Cottbus.....	16 562	1 305	856	158	56	231	3	-
12053000	Frankfurt (Oder).....	14 785	1 061	480	306	54	220	0	1
12054000	Potsdam.....	18 824	1 396	967	172	46	207	0	5
<b>12060000</b>	<b>Barnim.....</b>	<b>147 958</b>	<b>5 778</b>	<b>4 568</b>	<b>338</b>	<b>56</b>	<b>445</b>	<b>359</b>	<b>13</b>
12060005	Ahrensfelde.....	5 794	310	248	40	4	18	-	-
12060012	Althüttendorf.....	1 879	100	83	7	0	10	-	-
12060020	Bernau bei Berlin.....	10 417	587	521	27	14	24	-	-
12060024	Biesenthal.....	6 092	212	191	5	1	15	-	-
12060034	Breydin.....	3 527	78	77	1	-	-	-	-
12060036	Britz.....	1 550	86	53	3	1	29	-	-
12060045	Chorin.....	12 206	336	265	28	3	41	-	-
12060052	Eberswalde.....	9 364	568	363	23	15	132	29	7
12060068	Friedrichswalde.....	4 508	120	108	6	-	5	-	-
12060092	Hohenfinow.....	2 184	67	57	0	0	9	-	-
12060100	Joachimsthal.....	12 168	278	251	7	1	18	-	0
12060128	Liepe.....	1 085	33	28	4	1	-	-	0
12060149	Lunow-Stolzenhagen.....	3 391	95	74	6	1	14	-	-
12060154	Marienwerder.....	4 032	142	116	24	0	2	-	-
12060161	Melchow.....	1 662	43	36	1	-	6	-	-
12060172	Niederfinow.....	1 329	61	57	0	0	0	-	4
12060176	Oderberg.....	3 612	107	92	4	2	9	-	-
12060181	Panketal.....	2 586	272	249	10	2	12	-	-
12060185	Parsteinsee.....	1 706	37	33	3	1	-	-	-
12060192	Rüdnitz.....	1 392	60	47	4	0	9	-	-
12060198	Schorfheide.....	23 818	804	598	44	7	10	142	2
12060250	Sydower Fließ.....	3 239	70	69	2	-	-	-	-
12060269	Wandlitz.....	16 283	706	623	36	1	46	-	-
12060280	Werneuchen.....	11 701	543	267	52	1	36	188	-
12060296	Ziethen.....	2 436	64	61	3	0	-	-	-
<b>12061000</b>	<b>Dahme-Spreewald .....</b>	<b>227 450</b>	<b>9 746</b>	<b>4 644</b>	<b>2 963</b>	<b>112</b>	<b>608</b>	<b>1 396</b>	<b>23</b>
12061005	Alt Zauche-Wußwerk.....	3 331	71	26	45	0	-	-	-
12061017	Bersteland.....	2 953	122	92	30	0	-	-	-
12061020	Bestensee.....	3 804	175	112	43	4	16	-	-
12061061	Byhleguhre-Byhlen.....	3 581	129	48	81	0	-	-	-
12061097	Drahnsdorf.....	2 694	94	33	46	0	15	-	-
12061112	Eichwalde.....	279	59	53	1	0	4	-	-
12061164	Golßen.....	6 368	234	133	82	3	17	-	-
12061192	Groß Köris.....	6 902	210	94	92	1	23	-	-
12061216	Halbe.....	7 802	251	119	85	1	38	7	-
12061217	Heidensee.....	13 567	409	204	191	4	9	1	0
12061219	Heideblick.....	16 657	524	259	203	1	60	-	-
12061224	Jamlitz.....	4 343	152	38	67	0	46	-	-
12061244	Kasel-Golzig.....	3 435	109	89	20	-	-	-	-
12061260	Königs Wusterhausen.....	9 604	636	475	91	11	46	-	12
12061265	Krausnick-Groß Wasserburg.....	5 479	129	68	61	-	-	-	-
12061308	Lieberose.....	7 303	205	69	125	0	9	-	-
12061316	Lübben (Spreewald).....	12 085	458	254	131	9	64	-	0
12061320	Luckau.....	20 744	691	347	280	14	50	-	-
12061328	Märkisch Buchholz.....	2 486	68	29	36	3	-	-	-
12061329	Märkische Heide.....	21 155	642	330	269	3	36	4	1
12061332	Mittenwalde.....	9 914	511	351	112	12	36	-	-
12061344	Münchehofe.....	6 232	154	76	78	0	-	-	0
12061352	Neu Zauche.....	3 903	111	40	70	1	-	-	-
12061405	Rietzneuendorf-Staakow.....	2 811	126	75	44	-	7	-	-



9 Fläche für Verkehr in Brandenburg am 31.12.2019 nach Nutzungsart und regionaler Gliederung (3.1)

Schlüsselnummer	Kreisfreie Stadt Landkreis Gemeinde	Bodenfläche insgesamt	Darunter						
			Verkehr	davon					
				Straßenverkehr	Weg	Platz	Bahnverkehr	Flugverkehr	Schiffsverkehr
Hektar									
12061428	Schlepzig.....	3 065	68	29	36	0	2	-	0
12061433	Schönefeld.....	8 162	2 022	472	61	29	76	1 383	-
12061435	Schönwald.....	4 493	195	83	88	4	21	-	-
12061444	Schulzendorf.....	910	91	81	9	1	-	-	-
12061448	Schwerin.....	672	38	28	8	0	2	-	-
12061450	Schwielochsee.....	13 140	318	143	171	1	2	-	1
12061470	Spreewaldheide.....	3 616	89	23	66	-	-	-	-
12061471	Steinreich.....	4 196	117	37	80	-	-	-	-
12061476	Straupitz.....	2 171	79	28	48	0	3	-	-
12061492	Teupitz.....	4 815	126	52	71	2	-	0	-
12061510	Unterspreewald.....	2 602	84	63	20	0	-	-	-
12061540	Wildau.....	911	132	99	6	5	12	-	9
12061572	Zeuthen.....	1 268	117	90	15	1	11	-	-
<b>12062000</b>	<b>Elbe-Elster .....</b>	<b>189 919</b>	<b>6 848</b>	<b>4 400</b>	<b>1 158</b>	<b>42</b>	<b>826</b>	<b>421</b>	<b>1</b>
12062024	Bad Liebenwerda.....	13 888	523	361	123	2	36	-	-
12062088	Crinitz.....	2 195	92	39	33	0	21	-	-
12062092	Doberlug-Kirchhain.....	15 036	505	351	61	3	90	-	-
12062124	Elsterwerda.....	4 058	229	150	27	2	50	-	-
12062128	Falkenberg/Elster.....	8 216	392	197	40	2	154	-	-
12062134	Fichtwald.....	3 176	91	62	20	0	9	-	-
12062140	Finstervalde.....	7 752	351	191	38	8	30	84	-
12062177	Gorden-Staupitz.....	2 851	78	48	17	-	14	-	-
12062196	Gröden.....	2 214	88	62	27	-	-	-	-
12062208	Großthiemig.....	2 010	72	66	6	0	-	-	-
12062219	Heideland.....	3 174	78	67	11	-	-	-	-
12062224	Herzberg (Elster).....	14 901	518	326	125	9	58	0	-
12062232	Hirschfeld.....	2 046	73	72	1	0	-	-	-
12062237	Hohenbucko.....	4 304	101	78	14	0	10	-	-
12062240	Hohenleipisch.....	3 505	117	54	31	0	31	-	-
12062282	Kremitzau.....	2 359	78	59	12	0	6	-	-
12062289	Lebusa.....	3 379	88	61	28	0	-	-	-
12062293	Lichterfeld-Schacksdorf.....	4 027	115	78	16	2	17	3	-
12062333	Massen-Niederlausitz.....	7 608	282	125	98	1	59	-	-
12062336	Merzdorf.....	1 278	35	27	8	-	-	-	-
12062341	Mühlberg/Elbe.....	8 920	264	198	34	3	19	9	1
12062372	Plessa.....	5 274	182	130	26	0	26	-	-
12062410	Röderland.....	4 620	162	115	28	0	19	-	-
12062417	Rückersdorf.....	2 471	81	58	9	1	13	-	-
12062425	Sallgast.....	4 223	141	97	26	0	18	-	-
12062440	Schilda.....	869	21	21	1	-	-	-	-
12062445	Schlieben.....	7 865	217	185	24	1	8	-	-
12062453	Schönborn.....	3 883	108	73	20	0	15	-	-
12062461	Schönwalde.....	15 618	755	334	93	3	-	325	-
12062464	Schraden.....	1 649	67	66	1	-	-	-	-
12062469	Sonnenwalde.....	11 929	400	281	76	0	43	-	-
12062492	Tröbitz.....	1 059	44	34	2	1	8	-	-
12062500	Uebigau-Wahrenbrück.....	13 561	497	338	84	3	73	-	-
<b>12063000</b>	<b>Havelland .....</b>	<b>172 731</b>	<b>6 810</b>	<b>4 023</b>	<b>1 807</b>	<b>54</b>	<b>833</b>	<b>77</b>	<b>16</b>
12063036	Brieselang.....	4 426	335	218	23	3	87	-	5
12063056	Dallgow-Döberitz.....	6 655	283	169	76	2	35	-	-
12063080	Falkensee.....	4 334	431	345	30	7	49	-	-
12063088	Friesack.....	8 401	259	179	48	2	29	-	-
12063094	Gollenberg.....	3 051	147	50	26	-	-	70	-
12063112	Großderschau.....	2 014	57	28	22	0	8	0	-
12063134	Havelaue.....	7 481	145	47	92	0	5	-	0

9 Fläche für Verkehr in Brandenburg am 31.12.2019 nach Nutzungsart und regionaler Gliederung (3.1)

Schlüsselnummer	Kreisfreie Stadt Landkreis Gemeinde	Bodenfläche insgesamt	Darunter						
			Verkehr	davon					
				Straßenverkehr	Weg	Platz	Bahnverkehr	Flugverkehr	Schiffsverkehr
			(20000)	(21000)	(22000)	(23000)	(24000)	(25000)	(26000)
Hektar									
12063142	Wiesenaue.....	4 695	144	108	12	–	24	–	–
12063148	Ketzin/Havel.....	9 364	265	224	23	3	14	–	1
12063161	Kleßen-Görne.....	4 219	93	25	68	–	–	–	–
12063165	Kotzen.....	4 287	124	117	7	–	–	–	–
12063186	Märkisch Luch.....	7 153	242	105	105	0	32	–	–
12063189	Milower Land.....	16 133	549	290	218	1	35	–	5
12063202	Mühlenberge.....	3 962	115	111	3	–	–	–	–
12063208	Nauen.....	26 814	1 052	565	312	11	162	2	–
12063212	Nennhausen.....	8 969	279	156	95	1	28	–	–
12063228	Paulinenaue.....	3 159	126	57	43	0	25	0	–
12063240	Pessin.....	2 040	52	45	7	–	–	–	–
12063244	Premnitz.....	4 627	194	130	33	4	27	–	–
12063252	Rathenow.....	11 310	541	263	203	11	60	–	3
12063256	Retzow.....	1 484	34	30	4	–	–	–	–
12063260	Rhinow.....	3 166	99	47	42	0	9	–	–
12063273	Schönwalde-Glien.....	9 736	414	257	136	3	18	–	–
12063274	Seeblick.....	4 841	136	96	35	0	6	–	–
12063293	Stechow-Ferchesar.....	5 122	172	46	113	1	7	4	0
12063357	Wustermark.....	5 288	522	313	30	4	173	–	2
<b>12064000</b>	<b>Märkisch-Oderland .....</b>	<b>215 865</b>	<b>7 775</b>	<b>4 717</b>	<b>1 746</b>	<b>76</b>	<b>707</b>	<b>520</b>	<b>10</b>
12064009	Alt Tucheband.....	3 051	85	68	16	–	2	–	–
12064029	Altlandsberg.....	10 660	345	260	83	1	1	–	–
12064044	Bad Freienwalde (Oder).....	13 111	475	293	98	5	70	–	9
12064053	Beiersdorf-Freudenberg.....	2 535	55	29	26	–	–	–	–
12064057	Bleyen-Genschmar.....	2 968	46	30	15	1	–	–	–
12064061	Bliesdorf.....	3 497	108	69	21	–	19	–	–
12064084	Buckow (Märkische Schweiz).....	1 442	62	36	21	1	4	–	0
12064125	Falkenberg.....	5 960	154	82	63	0	10	–	–
12064128	Falkenhagen (Mark).....	2 723	78	41	35	0	3	–	–
12064130	Fichtenhöhe.....	2 291	53	35	13	0	5	–	–
12064136	Fredersdorf-Vogelsdorf.....	1 642	217	183	7	7	19	–	–
12064153	Garzau-Garzin.....	2 610	89	35	40	0	14	–	–
12064172	Golzow.....	1 743	58	35	11	–	12	–	–
12064190	Gusow-Platkow.....	3 804	107	54	40	0	14	–	–
12064205	Heckelberg-Brunow.....	3 577	62	44	18	0	–	–	–
12064222	Höhenland.....	5 394	119	65	35	0	18	–	–
12064227	Hoppegarten.....	3 198	258	206	29	5	19	–	–
12064266	Küstriner Vorland.....	4 653	172	108	22	1	42	–	–
12064268	Lebus.....	5 429	195	127	31	2	35	–	–
12064274	Letschin.....	14 221	319	239	59	2	18	0	0
12064288	Lietzen.....	2 926	74	21	53	–	–	–	–
12064290	Lindendorf.....	4 013	105	60	30	–	15	–	–
12064303	Märkische Höhe.....	3 426	69	64	5	–	–	–	–
12064317	Müncheberg.....	15 229	543	272	130	3	47	90	–
12064336	Neuenhagen bei Berlin.....	1 961	251	194	15	8	34	–	–
12064340	Neuhardenberg.....	7 813	519	136	78	0	–	305	–
12064349	Neulewin.....	4 100	85	57	27	0	–	–	–
12064365	Neutrebbin.....	3 676	101	72	16	1	13	–	–
12064370	Oberbarnim.....	5 272	150	108	41	1	–	–	–
12064371	Oderaue.....	6 591	158	118	37	0	3	–	–
12064380	Petershagen/Eggersdorf.....	1 763	176	147	12	2	15	–	–
12064388	Podelzig.....	2 526	81	49	11	–	22	–	–
12064393	Prötzel.....	8 610	196	80	97	–	19	–	–
12064408	Rehfelde.....	4 651	184	127	43	1	14	–	–
12064417	Reichenow-Möglin.....	2 282	60	43	16	–	1	–	–
12064420	Reitwein.....	2 402	66	49	5	0	11	–	–

9 Fläche für Verkehr in Brandenburg am 31.12.2019 nach Nutzungsart und regionaler Gliederung (3.1)

Schlüsselnummer	Kreisfreie Stadt Landkreis Gemeinde	Bodenfläche insgesamt	Darunter						
			Verkehr	davon					
				Straßenverkehr	Weg	Platz	Bahnverkehr	Flugverkehr	Schiffsverkehr
			(20000)	(21000)	(22000)	(23000)	(24000)	(25000)	(26000)
Hektar									
12064428	Rüdersdorf bei Berlin.....	7 039	382	278	56	9	39	-	0
12064448	Seelow.....	4 273	209	126	36	3	43	-	-
12064472	Strausberg.....	6 794	465	201	78	17	46	124	-
12064480	Treplin.....	1 135	38	22	16	0	-	-	-
12064482	Vierlinden.....	6 974	244	95	117	0	31	-	-
12064484	Waldsieversdorf.....	1 557	62	31	18	0	12	-	-
12064512	Wriezen.....	9 514	346	230	74	3	38	1	-
12064538	Zechin.....	2 785	55	47	8	-	-	0	-
12064539	Zeschdorf.....	4 044	99	53	45	0	1	-	-
<b>12065000</b>	<b>Oberhavel .....</b>	<b>180 818</b>	<b>6 943</b>	<b>4 437</b>	<b>1 747</b>	<b>69</b>	<b>645</b>	<b>33</b>	<b>12</b>
12065036	Birkenwerder.....	1 812	139	96	28	1	14	-	-
12065084	Fürstenberg/Havel.....	21 385	541	245	228	6	61	-	2
12065096	Glienicke/Nordbahn.....	461	70	67	2	1	-	-	-
12065100	Gransee.....	12 168	371	219	76	3	65	8	-
12065117	Großwoltersdorf.....	5 266	147	89	52	1	6	-	-
12065136	Hennigsdorf.....	3 147	229	150	16	9	50	-	4
12065144	Hohen Neuendorf.....	4 856	428	323	38	4	63	-	-
12065165	Kremmen.....	20 955	759	439	238	5	53	24	-
12065180	Leegebruch.....	645	51	48	1	1	-	-	-
12065193	Liebenwalde.....	14 217	403	173	215	2	13	-	0
12065198	Löwenberger Land.....	24 543	789	526	184	0	79	-	-
12065225	Mühlenbecker Land.....	5 265	326	252	29	3	42	-	-
12065251	Oberkrämer.....	10 366	479	379	69	3	27	0	-
12065256	Oranienburg.....	16 368	889	608	184	19	75	-	4
12065276	Schönermark.....	1 191	32	26	3	-	3	-	-
12065301	Sonnenberg.....	5 057	132	104	14	2	13	-	-
12065310	Stechlin.....	8 473	223	119	102	1	2	-	-
12065332	Velten.....	2 337	224	149	41	6	28	-	1
12065356	Zehdenick.....	22 306	710	428	227	3	50	-	2
<b>12066000</b>	<b>Oberspreewald-Lausitz .....</b>	<b>122 348</b>	<b>5 516</b>	<b>3 354</b>	<b>694</b>	<b>68</b>	<b>1 006</b>	<b>391</b>	<b>4</b>
12066008	Altdöbern.....	6 154	182	114	28	1	38	-	-
12066041	Bronkow.....	3 854	188	125	33	-	30	-	-
12066052	Calau.....	16 349	628	412	103	3	106	4	-
12066064	Frauendorf.....	2 083	51	21	29	0	-	-	-
12066104	Großkmehlen.....	1 388	59	44	13	1	0	-	-
12066112	Großräschen.....	8 186	426	265	68	3	89	-	2
12066116	Grünewald.....	1 345	38	31	5	0	1	-	-
12066120	Guteborn.....	1 669	49	39	9	-	1	-	-
12066124	Hermsdorf.....	3 303	90	83	7	0	0	-	-
12066132	Hohenbocka.....	1 560	60	35	10	0	15	-	-
12066168	Kroppen.....	1 525	67	43	14	-	11	-	-
12066176	Lauchhammer.....	8 930	351	266	34	7	44	-	-
12066188	Lindenau.....	1 117	46	40	5	0	-	-	-
12066196	Lübbenau/Spreewald.....	13 941	609	378	85	14	131	-	0
12066202	Luckaitztal.....	4 191	271	102	30	-	51	88	-
12066226	Neu-Seeland.....	3 800	394	95	12	1	60	226	-
12066228	Neupetershain.....	1 880	90	46	11	1	32	-	-
12066240	Ortrand.....	736	54	42	4	2	6	-	-
12066272	Ruhland.....	3 722	226	143	22	6	56	-	-
12066285	Schipkau.....	6 894	294	191	24	11	12	56	-
12066292	Schwarzbach.....	1 584	52	35	7	-	10	-	-
12066296	Schwarzheide.....	3 344	180	126	17	1	29	6	-
12066304	Senftenberg.....	12 756	591	329	37	11	201	12	1
12066316	Tettau.....	884	23	15	8	-	-	-	-
12066320	Vetschau/Spreewald.....	11 151	499	336	79	4	80	-	0

**9 Fläche für Verkehr in Brandenburg am 31.12.2019 nach Nutzungsart und regionaler Gliederung (3.1)**

Schlüsselnummer	Kreisfreie Stadt Landkreis Gemeinde	Bodenfläche insgesamt	Darunter						
			Verkehr	davon					
				Straßenverkehr	Weg	Platz	Bahnverkehr	Flugverkehr	Schiffsverkehr
			(20000)	(21000)	(22000)	(23000)	(24000)	(25000)	(26000)
Hektar									
<b>12067000</b>	<b>Oder-Spree</b>	<b>225 675</b>	<b>7 980</b>	<b>4 903</b>	<b>2 276</b>	<b>127</b>	<b>594</b>	<b>76</b>	<b>3</b>
12067024	Bad Saarow	5 036	204	155	29	6	13	2	-
12067036	Beeskow	7 782	360	239	83	5	33	-	-
12067040	Berkenbrück	1 785	87	63	15	0	9	-	-
12067072	Briesen (Mark)	11 167	338	134	161	7	36	-	0
12067076	Brieskow-Finkenheerd	1 361	78	52	11	1	15	-	-
12067112	Diensdorf-Radlow	935	27	15	12	1	-	-	-
12067120	Eisenhüttenstadt	6 347	457	214	101	49	91	-	2
12067124	Erkner	1 653	149	105	10	5	28	-	-
12067137	Friedland	17 423	456	236	197	1	22	-	-
12067144	Fürstenwalde/Spree	7 068	484	339	60	14	71	-	-
12067173	Gosen-Neu Zittau	1 526	59	49	10	0	-	-	-
12067180	Groß Lindow	1 539	72	27	44	0	-	-	0
12067201	Grünheide (Mark)	12 690	404	325	37	3	39	-	-
12067205	Grunow-Dammendorf	4 513	118	61	47	0	11	-	-
12067237	Jacobsdorf	5 058	199	88	77	10	24	-	-
12067288	Langewahl	1 344	49	36	11	-	2	-	-
12067292	Lawitz	607	25	13	8	-	5	-	-
12067324	Mixdorf	1 322	51	35	5	0	10	-	-
12067336	Müllrose	6 923	249	214	20	2	13	-	0
12067338	Neißemünde	4 228	153	67	61	0	25	-	-
12067357	Neuzelle	13 592	435	253	166	2	15	-	-
12067397	Ragow-Merz	4 379	96	45	52	-	-	-	-
12067408	Rauen	2 159	79	77	2	0	-	-	-
12067413	Reichenwalde	2 632	72	62	9	0	-	-	-
12067426	Rietz-Neuendorf	18 479	500	250	220	0	29	-	0
12067438	Schlaubetal	5 256	131	63	67	1	-	-	-
12067440	Schöneiche bei Berlin	1 673	143	126	16	0	0	-	-
12067458	Siehdichum	7 362	359	152	120	0	13	74	-
12067469	Spreenhagen	13 702	432	324	99	9	-	-	-
12067473	Steinhöfel	16 047	418	273	145	0	-	0	-
12067481	Storkow (Mark)	18 071	511	372	112	4	23	-	0
12067493	Tauche	12 160	341	176	140	2	23	-	0
12067508	Vogelsang	586	27	12	15	0	-	-	-
12067520	Wendisch Rietz	2 507	124	36	81	2	5	-	0
12067528	Wiesenuh	2 974	126	74	15	0	36	-	-
12067544	Woltersdorf	912	93	83	8	2	-	-	0
12067552	Ziltendorf	2 877	73	58	9	1	5	-	-
<b>12068000</b>	<b>Ostprignitz-Ruppin</b>	<b>252 656</b>	<b>7 587</b>	<b>5 492</b>	<b>1 068</b>	<b>436</b>	<b>494</b>	<b>96</b>	<b>1</b>
12068052	Breddin	4 499	118	79	16	0	22	-	-
12068072	Dabergotz	1 266	61	57	2	0	2	-	-
12068109	Dreetz	6 475	172	134	26	1	12	-	-
12068117	Fehrbellin	27 041	693	576	70	8	22	17	0
12068181	Heiligengrabe	20 765	645	443	165	2	30	4	-
12068188	Herzberg (Mark)	1 873	66	50	4	1	11	-	-
12068264	Kyritz	15 738	540	379	61	7	19	73	-
12068280	Lindow (Mark)	6 547	205	144	41	5	15	-	-
12068306	Märkisch Linden	4 420	153	113	21	-	19	-	-
12068320	Neuruppin	30 524	964	710	150	34	69	1	0
12068324	Neustadt (Dosse)	7 587	276	177	41	3	55	-	-
12068353	Rheinsberg	32 822	778	630	83	16	48	-	0
12068372	Rüthnick	1 769	51	42	9	-	0	-	-
12068409	Sieversdorf-Hohenofen	2 002	67	56	5	1	6	-	-
12068413	Storbeck-Frankendorf	4 269	80	71	9	-	-	-	-
12068417	Stüdenitz-Schönermark	2 439	72	41	10	-	21	-	-

9 Fläche für Verkehr in Brandenburg am 31.12.2019 nach Nutzungsart und regionaler Gliederung (3.1)

Schlüsselnummer	Kreisfreie Stadt Landkreis Gemeinde	Bodenfläche insgesamt	Darunter						
			Verkehr	davon					
				Straßenverkehr	Weg	Platz	Bahnverkehr	Flugverkehr	Schiffsverkehr
Hektar									
12068425	Temnitzquell.....	6 575	216	153	44	2	17	-	-
12068426	Temnitztal.....	5 248	119	96	13	1	9	-	-
12068437	Vielitzsee.....	2 218	62	50	11	1	-	-	-
12068452	Walsleben.....	3 191	126	106	15	2	4	-	-
12068468	Wittstock/Dosse.....	42 023	1 520	905	188	354	74	0	-
12068477	Wusterhausen/Dosse.....	19 634	496	398	70	1	27	-	0
12068501	Zernitz-Lohm.....	3 731	107	80	13	-	14	-	-
<b>12069000</b>	<b>Potsdam-Mittelmark .....</b>	<b>259 202</b>	<b>10 434</b>	<b>7 212</b>	<b>1 942</b>	<b>99</b>	<b>868</b>	<b>313</b>	<b>2</b>
12069017	Beelitz.....	18 130	751	554	109	8	80	-	-
12069018	Beetzsee.....	2 127	73	64	9	0	-	-	-
12069019	Beetzseeheide.....	3 761	111	99	10	1	0	-	-
12069020	Bad Belzig.....	23 607	753	202	364	9	91	86	-
12069028	Bensdorf.....	3 434	126	76	50	0	-	-	-
12069052	Borkheide.....	676	62	54	2	-	6	-	-
12069056	Borkwalde.....	489	40	40	1	-	-	-	-
12069076	Brück.....	8 619	278	113	115	1	49	-	-
12069089	Buckautal.....	3 932	119	111	6	-	2	-	-
12069216	Golzow.....	4 024	165	150	7	0	8	-	-
12069224	Görzke.....	7 559	165	65	100	-	-	-	-
12069232	Gräben.....	4 062	115	86	28	0	-	-	-
12069249	Groß Kreutz (Havel).....	9 942	315	226	61	1	25	2	0
12069270	Havelsee.....	8 197	351	241	11	0	14	85	-
12069304	Kleinmachnow.....	1 191	180	156	3	2	18	-	1
12069306	Kloster Lehnin.....	20 097	798	718	60	7	11	-	1
12069345	Linthe.....	2 979	140	127	13	0	0	-	-
12069397	Michendorf.....	6 869	439	353	26	9	52	-	-
12069402	Mühlenfließ.....	5 871	226	159	45	15	7	-	-
12069448	Niemegk.....	4 512	197	168	18	1	10	-	-
12069454	Nuthetal.....	4 803	418	226	19	1	39	133	-
12069460	Päwesin.....	2 366	79	71	8	0	-	-	-
12069470	Planebruch.....	6 539	170	44	124	1	-	-	-
12069474	Planetal.....	4 276	134	59	63	1	5	6	-
12069485	Rabenstein/Fläming.....	7 918	273	157	111	6	-	-	-
12069537	Rosenau.....	4 974	155	97	44	-	14	-	-
12069541	Roskow.....	3 926	114	106	8	-	-	-	-
12069590	Schwielowsee.....	5 828	323	260	31	6	24	-	-
12069596	Seddiner See.....	2 398	193	72	3	1	117	-	-
12069604	Stahnsdorf.....	4 947	381	334	36	5	6	-	-
12069616	Teltow.....	2 160	234	182	7	2	42	-	-
12069632	Treuenbrietzen.....	21 243	687	576	33	1	78	-	-
12069648	Wenzlow.....	2 054	92	91	1	-	-	-	-
12069656	Werder (Havel).....	11 705	537	457	55	9	16	-	0
12069665	Wiesenburg/Mark.....	22 019	688	247	328	2	111	-	-
12069680	Wollin.....	2 799	108	106	2	-	-	-	-
12069688	Wusterwitz.....	2 378	119	90	13	0	17	-	-
12069696	Ziesar.....	6 795	325	275	16	9	25	-	-
<b>12070000</b>	<b>Prignitz .....</b>	<b>213 854</b>	<b>6 997</b>	<b>3 133</b>	<b>3 164</b>	<b>51</b>	<b>552</b>	<b>96</b>	<b>1</b>
12070008	Bad Wilsnack.....	7 962	289	130	114	2	43	-	-
12070028	Berge.....	2 662	78	36	37	4	1	-	-
12070052	Breese.....	2 376	112	45	32	0	35	-	-
12070060	Cumlosen.....	2 218	72	25	47	1	-	-	-
12070096	Gerdshagen.....	2 300	91	59	27	-	5	-	-
12070125	Groß Pankow (Prignitz).....	25 076	751	284	417	4	46	-	-
12070145	Gülitz-Reetz.....	2 433	79	40	38	1	-	-	-
12070149	Gumtow.....	21 316	565	217	327	1	19	-	-

9 Fläche für Verkehr in Brandenburg am 31.12.2019 nach Nutzungsart und regionaler Gliederung (3.1)

Schlüsselnummer	Kreisfreie Stadt Landkreis Gemeinde	Bodenfläche insgesamt	Darunter						
			Verkehr	davon					
				Straßenverkehr	Weg	Platz	Bahnverkehr	Flugverkehr	Schiffsverkehr
			(20000)	(21000)	(22000)	(23000)	(24000)	(25000)	(26000)
Hektar									
12070153	Halenbeck-Rohlsdorf.....	3 967	116	43	67	0	6	-	-
12070173	Karstädt.....	25 355	785	339	376	4	67	-	-
12070222	Kümmernitztal.....	2 038	64	41	23	0	-	-	-
12070236	Lanz.....	6 035	178	54	119	1	3	-	0
12070241	Legde/Quitzebel.....	4 174	128	31	76	1	18	2	-
12070244	Lenzen (Elbe).....	9 619	296	170	107	2	17	-	0
12070246	Lenzerwische.....	4 208	75	32	43	-	-	-	-
12070266	Marienfließ.....	7 770	216	85	131	-	-	-	-
12070280	Meyenburg.....	5 074	155	60	77	1	17	-	-
12070296	Perleberg.....	13 870	622	302	201	9	57	54	0
12070300	Pirow.....	3 781	87	49	37	-	1	-	-
12070302	Plattenburg.....	20 201	605	234	321	3	48	-	-
12070316	Pritzwalk.....	16 747	681	378	182	5	82	34	-
12070325	Putlitz.....	11 968	376	177	179	2	11	6	-
12070348	Rühstädt.....	2 899	65	26	39	0	-	0	-
12070393	Triglitz.....	3 182	95	50	43	3	-	-	-
12070416	Weisen.....	1 563	96	34	44	0	18	-	-
12070424	Wittenberge.....	5 063	320	192	61	9	57	-	1
<b>12071000</b>	<b>Spree-Neiße .....</b>	<b>165 698</b>	<b>6 739</b>	<b>3 686</b>	<b>1 757</b>	<b>102</b>	<b>859</b>	<b>335</b>	<b>0</b>
12071028	Briesen.....	913	39	31	8	0	-	-	-
12071032	Burg (Spreewald).....	3 526	136	102	29	6	-	-	0
12071041	Dissen-Striesow.....	1 998	93	70	23	0	-	-	-
12071044	Döbern.....	1 579	68	43	18	1	6	-	-
12071052	Drachhausen.....	3 840	82	58	24	0	-	0	-
12071057	Drebkau.....	14 390	512	252	181	2	74	3	-
12071060	Drehnow.....	1 097	30	20	10	-	-	-	-
12071074	Felixsee.....	3 552	112	59	49	1	2	-	-
12071076	Forst (Lausitz).....	11 070	522	353	110	12	47	-	-
12071153	Groß Schacksdorf-Simmersdorf....	2 517	119	53	54	5	8	-	-
12071160	Guben.....	4 399	358	221	38	16	83	0	-
12071164	Guhrow.....	668	33	25	8	0	-	-	-
12071176	Heinersbrück.....	2 398	79	48	13	-	18	-	-
12071189	Jämlitz-Klein Döben.....	2 872	72	28	44	0	-	-	-
12071193	Jänschwalde.....	8 237	456	147	66	0	36	207	-
12071244	Kolkwitz.....	10 467	572	310	147	11	88	16	-
12071294	Neiße-Malxetal.....	8 257	215	103	99	0	13	-	-
12071301	Neuhausen/Spree.....	13 423	689	351	121	4	154	59	-
12071304	Peitz.....	1 349	102	62	22	7	11	-	-
12071337	Schenkendöbern.....	21 504	574	314	223	3	31	3	-
12071341	Schmogrow-Fehrow.....	3 041	85	49	36	0	-	-	-
12071372	Spremberg.....	20 232	950	505	229	28	188	-	-
12071384	Tauer.....	4 222	86	59	26	0	-	-	-
12071386	Teichland.....	3 517	181	98	35	1	47	-	-
12071392	Tschernitz.....	1 326	54	26	22	1	5	-	-
12071401	Turnow-Preilack.....	3 802	117	70	25	0	22	-	-
12071408	Welzow.....	3 957	168	80	27	2	12	47	-
12071412	Werben.....	2 501	78	51	26	0	-	0	-
12071414	Wiesengrund.....	5 044	156	96	47	-	12	-	-
<b>12072000</b>	<b>Teltow-Fläming .....</b>	<b>210 421</b>	<b>7 566</b>	<b>5 183</b>	<b>1 309</b>	<b>54</b>	<b>767</b>	<b>253</b>	<b>-</b>
12072002	Am Mellensee.....	10 468	312	250	23	0	39	-	-
12072014	Baruth/Mark.....	23 383	629	272	290	4	64	-	-
12072017	Blankenfelde-Mahlow.....	5 517	482	353	62	6	59	1	-
12072053	Dahme/Mark.....	16 259	450	327	102	0	21	-	-
12072055	Dahmetal.....	4 156	109	93	16	-	0	-	-
12072120	Großbeeren.....	5 189	435	255	68	5	108	0	-

**9 Fläche für Verkehr in Brandenburg am 31.12.2019 nach Nutzungsart und regionaler Gliederung (3.1)**

Schlüsselnummer	Kreisfreie Stadt Landkreis Gemeinde	Bodenfläche insgesamt	Darunter						
			Verkehr	davon					
				Straßenverkehr	Weg	Platz	Bahnverkehr	Flugverkehr	Schiffsverkehr
Hektar									
12072157	Ihlow.....	4 769	112	44	68	–	0	–	–
12072169	Jüterbog.....	17 648	532	323	90	4	115	–	–
12072232	Luckenwalde.....	4 661	317	245	32	9	32	–	–
12072240	Ludwigsfelde.....	10 998	652	530	43	10	70	–	–
12072297	Niedergörsdorf.....	20 577	670	393	119	2	89	67	–
12072298	Niederer Fläming.....	18 611	502	355	82	1	–	64	–
12072312	Nuthe-Urstromtal.....	34 131	948	715	173	3	56	2	–
12072340	Rangsdorf.....	3 379	177	140	21	2	14	–	–
12072426	Trebbin.....	12 636	619	387	78	3	35	117	–
12072477	Zossen.....	18 040	618	501	43	6	67	2	–
<b>12073000</b>	<b>Uckermark .....</b>	<b>307 703</b>	<b>8 119</b>	<b>5 019</b>	<b>2 107</b>	<b>89</b>	<b>863</b>	<b>26</b>	<b>16</b>
12073008	Angermünde.....	32 423	954	584	205	9	156	–	0
12073032	Berkholz-Meyenburg.....	1 176	35	33	2	–	–	–	–
12073069	Boitzenburger Land.....	21 738	530	434	79	1	16	0	–
12073085	Brüssow.....	10 182	243	203	23	0	16	–	–
12073093	Carmzow-Wallmow.....	3 207	60	53	5	–	3	–	–
12073097	Casekow.....	9 426	225	113	92	0	20	–	–
12073157	Flieth-Stegelitz.....	4 691	109	61	43	1	4	–	–
12073189	Gartz (Oder).....	6 188	174	131	42	0	–	–	0
12073201	Gerswalde.....	9 706	174	85	88	0	–	–	–
12073216	Göritz.....	2 555	56	30	15	0	11	–	–
12073225	Gramzow.....	6 620	174	114	54	0	6	–	–
12073261	Grünow.....	3 492	118	81	25	0	13	–	–
12073309	Hohenseelchow-Groß Pinnow.....	4 150	140	100	15	0	–	25	–
12073384	Lychen.....	11 198	240	138	75	1	26	–	0
12073386	Mark Landin.....	4 541	118	57	45	0	16	–	–
12073393	Mescherin.....	3 104	85	39	29	0	16	–	0
12073396	Milmersdorf.....	6 357	155	58	77	1	19	–	–
12073404	Mittenwalde.....	2 307	44	24	12	–	8	–	–
12073429	Nordwestuckermark.....	25 433	526	423	60	4	39	–	–
12073430	Oberuckersee.....	8 496	261	120	95	4	42	–	–
12073440	Pinnow.....	1 294	65	37	16	0	11	–	–
12073452	Prenzlau.....	14 296	492	277	99	11	105	0	–
12073458	Randowtal.....	6 418	150	88	51	0	10	–	–
12073490	Schenkenberg.....	3 016	81	71	8	2	–	–	–
12073505	Schöneberg.....	4 662	90	82	8	0	–	–	0
12073520	Schönfeld.....	2 926	108	88	14	6	–	–	–
12073532	Schwedt/Oder.....	20 556	856	557	130	29	125	–	14
12073565	Tantow.....	3 547	108	50	32	0	25	–	–
12073569	Temmen-Ringenwalde.....	6 332	120	33	78	0	9	–	–
12073572	Templin.....	37 958	872	320	450	15	87	–	0
12073578	Uckerfelde.....	4 627	151	115	30	0	6	–	–
12073579	Uckerland.....	16 722	365	273	57	2	33	–	–
12073603	Passow.....	5 138	161	88	39	1	34	–	–
12073645	Zichow.....	3 222	78	57	15	–	5	–	–
<b>12000000</b>	<b>Land Brandenburg</b>	<b>2 965 443</b>	<b>109 981</b>	<b>67 658</b>	<b>24 999</b>	<b>1 624</b>	<b>10 863</b>	<b>4 717</b>	<b>121</b>

**10 Anteile der Fläche für Verkehr in Brandenburg am 31.12.2019 nach Nutzungsart und regionaler Gliederung (3.2)**

Schlüsselnummer	Kreisfreie Stadt Landkreis Gemeinde	Bodenfläche insgesamt	Darunter						
			Verkehr	davon					
				Straßenverkehr	Weg	Platz	Bahnverkehr	Flugverkehr	Schiffsverkehr
Hektar	Prozent								
12051000	Brandenburg an der Havel.....	22 972	6,0	2,5	1,3	0,1	0,6	1,4	0,1
12052000	Cottbus.....	16 562	7,9	5,2	1,0	0,3	1,4	0,0	–
12053000	Frankfurt (Oder).....	14 785	7,2	3,2	2,1	0,4	1,5	0,0	0,0
12054000	Potsdam.....	18 824	7,4	5,1	0,9	0,2	1,1	0,0	0,0
<b>12060000</b>	<b>Barnim.....</b>	<b>147 958</b>	<b>3,9</b>	<b>3,1</b>	<b>0,2</b>	<b>0,0</b>	<b>0,3</b>	<b>0,2</b>	<b>0,0</b>
12060005	Ahrensfelde.....	5 794	5,3	4,3	0,7	0,1	0,3	–	–
12060012	Althüttendorf.....	1 879	5,3	4,4	0,4	0,0	0,5	–	–
12060020	Bernau bei Berlin.....	10 417	5,6	5,0	0,3	0,1	0,2	–	–
12060024	Biesenthal.....	6 092	3,5	3,1	0,1	0,0	0,2	–	–
12060034	Breydin.....	3 527	2,2	2,2	0,0	–	–	–	–
12060036	Britz.....	1 550	5,5	3,4	0,2	0,1	1,9	–	–
12060045	Chorin.....	12 206	2,8	2,2	0,2	0,0	0,3	–	–
12060052	Eberswalde.....	9 364	6,1	3,9	0,2	0,2	1,4	0,3	0,1
12060068	Friedrichswalde.....	4 508	2,7	2,4	0,1	–	0,1	–	–
12060092	Hohenfinow.....	2 184	3,1	2,6	0,0	0,0	0,4	–	–
12060100	Joachimsthal.....	12 168	2,3	2,1	0,1	0,0	0,1	–	0,0
12060128	Liepe.....	1 085	3,0	2,6	0,3	0,1	–	–	0,0
12060149	Lunow-Stolzenhagen.....	3 391	2,8	2,2	0,2	0,0	0,4	–	–
12060154	Marienwerder.....	4 032	3,5	2,9	0,6	0,0	0,0	–	–
12060161	Melchow.....	1 662	2,6	2,2	0,0	–	0,4	–	–
12060172	Niederfinow.....	1 329	4,6	4,3	0,0	0,0	0,0	–	0,3
12060176	Oderberg.....	3 612	3,0	2,6	0,1	0,0	0,3	–	–
12060181	Panketal.....	2 586	10,5	9,6	0,4	0,1	0,5	–	–
12060185	Parsteinsee.....	1 706	2,2	1,9	0,2	0,0	–	–	–
12060192	Rüdnitz.....	1 392	4,3	3,4	0,3	0,0	0,6	–	–
12060198	Schorfheide.....	23 818	3,4	2,5	0,2	0,0	0,0	0,6	0,0
12060250	Sydower Fließ.....	3 239	2,2	2,1	0,0	–	–	–	–
12060269	Wandlitz.....	16 283	4,3	3,8	0,2	0,0	0,3	–	–
12060280	Werneuchen.....	11 701	4,6	2,3	0,4	0,0	0,3	1,6	–
12060296	Ziethen.....	2 436	2,6	2,5	0,1	0,0	–	–	–
<b>12061000</b>	<b>Dahme-Spreewald .....</b>	<b>227 450</b>	<b>4,3</b>	<b>2,0</b>	<b>1,3</b>	<b>0,0</b>	<b>0,3</b>	<b>0,6</b>	<b>0,0</b>
12061005	Alt Zauche-Wußwerk.....	3 331	2,1	0,8	1,4	0,0	–	–	–
12061017	Bersteland.....	2 953	4,1	3,1	1,0	0,0	–	–	–
12061020	Bestensee.....	3 804	4,6	2,9	1,1	0,1	0,4	–	–
12061061	Byhleguhre-Byhlen.....	3 581	3,6	1,3	2,3	0,0	–	–	–
12061097	Drahnsdorf.....	2 694	3,5	1,2	1,7	0,0	0,6	–	–
12061112	Eichwalde.....	279	21,0	18,9	0,4	0,1	1,6	–	–
12061164	Golßen.....	6 368	3,7	2,1	1,3	0,0	0,3	–	–
12061192	Groß Köris.....	6 902	3,0	1,4	1,3	0,0	0,3	–	–
12061216	Halbe.....	7 802	3,2	1,5	1,1	0,0	0,5	0,1	–
12061217	Heidesee.....	13 567	3,0	1,5	1,4	0,0	0,1	0,0	0,0
12061219	Heideblick.....	16 657	3,1	1,6	1,2	0,0	0,4	–	–
12061224	Jamlitz.....	4 343	3,5	0,9	1,5	0,0	1,1	–	–
12061244	Kasel-Golzig.....	3 435	3,2	2,6	0,6	–	–	–	–
12061260	Königs Wusterhausen.....	9 604	6,6	4,9	0,9	0,1	0,5	–	0,1
12061265	Krausnick-Groß Wasserburg.....	5 479	2,3	1,2	1,1	–	–	–	–
12061308	Lieberose.....	7 303	2,8	1,0	1,7	0,0	0,1	–	–
12061316	Lübben (Spreewald).....	12 085	3,8	2,1	1,1	0,1	0,5	–	0,0
12061320	Luckau.....	20 744	3,3	1,7	1,3	0,1	0,2	–	–
12061328	Märkisch Buchholz.....	2 486	2,7	1,2	1,4	0,1	–	–	–
12061329	Märkische Heide.....	21 155	3,0	1,6	1,3	0,0	0,2	0,0	0,0
12061332	Mittenwalde.....	9 914	5,2	3,5	1,1	0,1	0,4	–	–
12061344	Münchehofe.....	6 232	2,5	1,2	1,3	0,0	–	–	0,0
12061352	Neu Zauche.....	3 903	2,8	1,0	1,8	0,0	–	–	–
12061405	Rietzneuendorf-Staakow.....	2 811	4,5	2,7	1,5	–	0,2	–	–



**10 Anteile der Fläche für Verkehr in Brandenburg am 31.12.2019 nach Nutzungsart und regionaler Gliederung (3.2)**

Schlüsselnummer	Kreisfreie Stadt Landkreis Gemeinde	Bodenfläche insgesamt	Darunter						
			Verkehr	davon					
				Straßenverkehr	Weg	Platz	Bahnverkehr	Flugverkehr	Schiffsverkehr
Hektar	Prozent								
12061428	Schlepzig.....	3 065	2,2	0,9	1,2	0,0	0,1	–	0,0
12061433	Schönefeld.....	8 162	24,8	5,8	0,7	0,4	0,9	16,9	–
12061435	Schönwald.....	4 493	4,3	1,9	1,9	0,1	0,5	–	–
12061444	Schulzendorf.....	910	10,0	8,9	1,0	0,1	–	–	–
12061448	Schwerin.....	672	5,7	4,1	1,2	0,0	0,4	–	–
12061450	Schwielochsee.....	13 140	2,4	1,1	1,3	0,0	0,0	–	0,0
12061470	Spreewaldheide.....	3 616	2,5	0,6	1,8	–	–	–	–
12061471	Steinreich.....	4 196	2,8	0,9	1,9	–	–	–	–
12061476	Straupitz.....	2 171	3,6	1,3	2,2	0,0	0,1	–	–
12061492	Teupitz.....	4 815	2,6	1,1	1,5	0,0	–	0,0	–
12061510	Unterspreewald.....	2 602	3,2	2,4	0,8	0,0	–	–	–
12061540	Wildau.....	911	14,5	10,9	0,7	0,5	1,4	–	1,0
12061572	Zeuthen.....	1 268	9,2	7,1	1,2	0,1	0,9	–	–
<b>12062000</b>	<b>Elbe-Elster .....</b>	<b>189 919</b>	<b>3,6</b>	<b>2,3</b>	<b>0,6</b>	<b>0,0</b>	<b>0,4</b>	<b>0,2</b>	<b>0,0</b>
12062024	Bad Liebenwerda.....	13 888	3,8	2,6	0,9	0,0	0,3	–	–
12062088	Crinitz.....	2 195	4,2	1,8	1,5	0,0	1,0	–	–
12062092	Doberlug-Kirchhain.....	15 036	3,4	2,3	0,4	0,0	0,6	–	–
12062124	Elsterwerda.....	4 058	5,6	3,7	0,7	0,1	1,2	–	–
12062128	Falkenberg/Elster.....	8 216	4,8	2,4	0,5	0,0	1,9	–	–
12062134	Fichtwald.....	3 176	2,9	1,9	0,6	0,0	0,3	–	–
12062140	Finstervalde.....	7 752	4,5	2,5	0,5	0,1	0,4	1,1	–
12062177	Gorden-Staupitz.....	2 851	2,8	1,7	0,6	–	0,5	–	–
12062196	Gröden.....	2 214	4,0	2,8	1,2	–	–	–	–
12062208	Großthiemig.....	2 010	3,6	3,3	0,3	0,0	–	–	–
12062219	Heideland.....	3 174	2,5	2,1	0,3	–	–	–	–
12062224	Herzberg (Elster).....	14 901	3,5	2,2	0,8	0,1	0,4	0,0	–
12062232	Hirschfeld.....	2 046	3,6	3,5	0,0	0,0	–	–	–
12062237	Hohenbucko.....	4 304	2,4	1,8	0,3	0,0	0,2	–	–
12062240	Hohenleipisch.....	3 505	3,3	1,5	0,9	0,0	0,9	–	–
12062282	Kremitzau.....	2 359	3,3	2,5	0,5	0,0	0,3	–	–
12062289	Lebusa.....	3 379	2,6	1,8	0,8	0,0	–	–	–
12062293	Lichterfeld-Schacksdorf.....	4 027	2,9	1,9	0,4	0,0	0,4	0,1	–
12062333	Massen-Niederlausitz.....	7 608	3,7	1,6	1,3	0,0	0,8	–	–
12062336	Merzdorf.....	1 278	2,8	2,1	0,7	–	–	–	–
12062341	Mühlberg/Elbe.....	8 920	3,0	2,2	0,4	0,0	0,2	0,1	0,0
12062372	Plessa.....	5 274	3,5	2,5	0,5	0,0	0,5	–	–
12062410	Röderland.....	4 620	3,5	2,5	0,6	0,0	0,4	–	–
12062417	Rückersdorf.....	2 471	3,3	2,4	0,4	0,0	0,5	–	–
12062425	Sallgast.....	4 223	3,3	2,3	0,6	0,0	0,4	–	–
12062440	Schilda.....	869	2,4	2,4	0,1	–	–	–	–
12062445	Schlieben.....	7 865	2,8	2,4	0,3	0,0	0,1	–	–
12062453	Schönborn.....	3 883	2,8	1,9	0,5	0,0	0,4	–	–
12062461	Schönwalde.....	15 618	4,8	2,1	0,6	0,0	–	2,1	–
12062464	Schraden.....	1 649	4,1	4,0	0,1	–	–	–	–
12062469	Sonnenwalde.....	11 929	3,4	2,4	0,6	0,0	0,4	–	–
12062492	Tröbitz.....	1 059	4,2	3,2	0,1	0,1	0,7	–	–
12062500	Uebigau-Wahrenbrück.....	13 561	3,7	2,5	0,6	0,0	0,5	–	–
<b>12063000</b>	<b>Havelland .....</b>	<b>172 731</b>	<b>3,9</b>	<b>2,3</b>	<b>1,0</b>	<b>0,0</b>	<b>0,5</b>	<b>0,0</b>	<b>0,0</b>
12063036	Brieselang.....	4 426	7,6	4,9	0,5	0,1	2,0	–	0,1
12063056	Dallgow-Döberitz.....	6 655	4,2	2,5	1,1	0,0	0,5	–	–
12063080	Falkensee.....	4 334	9,9	8,0	0,7	0,2	1,1	–	–
12063088	Friesack.....	8 401	3,1	2,1	0,6	0,0	0,3	–	–
12063094	Gollenberg.....	3 051	4,8	1,6	0,9	–	–	2,3	–
12063112	Großderschau.....	2 014	2,9	1,4	1,1	0,0	0,4	0,0	–
12063134	Havelaue.....	7 481	1,9	0,6	1,2	0,0	0,1	–	0,0

**10 Anteile der Fläche für Verkehr in Brandenburg am 31.12.2019 nach Nutzungsart und regionaler Gliederung (3.2)**

Schlüsselnummer	Kreisfreie Stadt Landkreis Gemeinde	Bodenfläche insgesamt	Darunter						
			Verkehr	davon					
				Straßenverkehr	Weg	Platz	Bahnverkehr	Flugverkehr	Schiffsverkehr
Hektar	Prozent								
12063142	Wiesenaue.....	4 695	3,1	2,3	0,3	–	0,5	–	–
12063148	Ketzin/Havel.....	9 364	2,8	2,4	0,2	0,0	0,1	–	0,0
12063161	Kleßen-Görne.....	4 219	2,2	0,6	1,6	–	–	–	–
12063165	Kotzen.....	4 287	2,9	2,7	0,2	–	–	–	–
12063186	Märkisch Luch.....	7 153	3,4	1,5	1,5	0,0	0,5	–	–
12063189	Milower Land.....	16 133	3,4	1,8	1,4	0,0	0,2	–	0,0
12063202	Mühlenberge.....	3 962	2,9	2,8	0,1	–	–	–	–
12063208	Nauen.....	26 814	3,9	2,1	1,2	0,0	0,6	0,0	–
12063212	Nennhausen.....	8 969	3,1	1,7	1,1	0,0	0,3	–	–
12063228	Paulinenaue.....	3 159	4,0	1,8	1,4	0,0	0,8	0,0	–
12063240	Pessin.....	2 040	2,5	2,2	0,3	–	–	–	–
12063244	Premnitz.....	4 627	4,2	2,8	0,7	0,1	0,6	–	–
12063252	Rathenow.....	11 310	4,8	2,3	1,8	0,1	0,5	–	0,0
12063256	Retzow.....	1 484	2,3	2,0	0,3	–	–	–	–
12063260	Rhinow.....	3 166	3,1	1,5	1,3	0,0	0,3	–	–
12063273	Schönwalde-Glien.....	9 736	4,3	2,6	1,4	0,0	0,2	–	–
12063274	Seeblick.....	4 841	2,8	2,0	0,7	0,0	0,1	–	–
12063293	Stechow-Ferchesar.....	5 122	3,4	0,9	2,2	0,0	0,1	0,1	0,0
12063357	Wustermark.....	5 288	9,9	5,9	0,6	0,1	3,3	–	0,0
<b>12064000</b>	<b>Märkisch-Oderland .....</b>	<b>215 865</b>	<b>3,6</b>	<b>2,2</b>	<b>0,8</b>	<b>0,0</b>	<b>0,3</b>	<b>0,2</b>	<b>0,0</b>
12064009	Alt Tucheband.....	3 051	2,8	2,2	0,5	–	0,1	–	–
12064029	Altlandsberg.....	10 660	3,2	2,4	0,8	0,0	0,0	–	–
12064044	Bad Freienwalde (Oder).....	13 111	3,6	2,2	0,7	0,0	0,5	–	0,1
12064053	Beiersdorf-Freudenberg.....	2 535	2,2	1,1	1,0	–	–	–	–
12064057	Bleyen-Genschmar.....	2 968	1,5	1,0	0,5	0,0	–	–	–
12064061	Bliesdorf.....	3 497	3,1	2,0	0,6	–	0,5	–	–
12064084	Buckow (Märkische Schweiz).....	1 442	4,3	2,5	1,4	0,1	0,3	–	0,0
12064125	Falkenberg.....	5 960	2,6	1,4	1,1	0,0	0,2	–	–
12064128	Falkenhagen (Mark).....	2 723	2,9	1,5	1,3	0,0	0,1	–	–
12064130	Fichtenhöhe.....	2 291	2,3	1,5	0,6	0,0	0,2	–	–
12064136	Fredersdorf-Vogelsdorf.....	1 642	13,2	11,1	0,4	0,4	1,2	–	–
12064153	Garzau-Garzin.....	2 610	3,4	1,4	1,5	0,0	0,5	–	–
12064172	Golzow.....	1 743	3,3	2,0	0,6	–	0,7	–	–
12064190	Gusow-Platkow.....	3 804	2,8	1,4	1,0	0,0	0,4	–	–
12064205	Heckelberg-Brunow.....	3 577	1,7	1,2	0,5	0,0	–	–	–
12064222	Höhenland.....	5 394	2,2	1,2	0,7	0,0	0,3	–	–
12064227	Hoppegarten.....	3 198	8,1	6,4	0,9	0,2	0,6	–	–
12064266	Küstriner Vorland.....	4 653	3,7	2,3	0,5	0,0	0,9	–	–
12064268	Lebus.....	5 429	3,6	2,3	0,6	0,0	0,6	–	–
12064274	Letschin.....	14 221	2,2	1,7	0,4	0,0	0,1	0,0	0,0
12064288	Lietzen.....	2 926	2,5	0,7	1,8	–	–	–	–
12064290	Lindendorf.....	4 013	2,6	1,5	0,7	–	0,4	–	–
12064303	Märkische Höhe.....	3 426	2,0	1,9	0,1	–	–	–	–
12064317	Müncheberg.....	15 229	3,6	1,8	0,9	0,0	0,3	0,6	–
12064336	Neuenhagen bei Berlin.....	1 961	12,8	9,9	0,8	0,4	1,7	–	–
12064340	Neuhardenberg.....	7 813	6,6	1,7	1,0	0,0	–	3,9	–
12064349	Neulewin.....	4 100	2,1	1,4	0,7	0,0	–	–	–
12064365	Neutrebbin.....	3 676	2,8	2,0	0,4	0,0	0,3	–	–
12064370	Oberbarnim.....	5 272	2,8	2,0	0,8	0,0	–	–	–
12064371	Oderaue.....	6 591	2,4	1,8	0,6	0,0	0,0	–	–
12064380	Petershagen/Eggersdorf.....	1 763	10,0	8,3	0,7	0,1	0,9	–	–
12064388	Podelzig.....	2 526	3,2	1,9	0,4	–	0,9	–	–
12064393	Prötzel.....	8 610	2,3	0,9	1,1	–	0,2	–	–
12064408	Rehfelde.....	4 651	4,0	2,7	0,9	0,0	0,3	–	–
12064417	Reichenow-Möglin.....	2 282	2,6	1,9	0,7	–	0,0	–	–
12064420	Reitwein.....	2 402	2,7	2,0	0,2	0,0	0,5	–	–

**10 Anteile der Fläche für Verkehr in Brandenburg am 31.12.2019 nach Nutzungsart und regionaler Gliederung (3.2)**

Schlüsselnummer	Kreisfreie Stadt Landkreis Gemeinde	Bodenfläche insgesamt	Darunter						
			Verkehr	davon					
				Straßenverkehr	Weg	Platz	Bahnverkehr	Flugverkehr	Schiffsverkehr
Hektar	Prozent								
12064428	Rüdersdorf bei Berlin.....	7 039	5,4	3,9	0,8	0,1	0,6	–	0,0
12064448	Seelow.....	4 273	4,9	3,0	0,9	0,1	1,0	–	–
12064472	Strausberg.....	6 794	6,8	3,0	1,1	0,2	0,7	1,8	–
12064480	Treplin.....	1 135	3,3	1,9	1,4	0,0	–	–	–
12064482	Vierlinden.....	6 974	3,5	1,4	1,7	0,0	0,4	–	–
12064484	Waldsieversdorf.....	1 557	4,0	2,0	1,2	0,0	0,8	–	–
12064512	Wriezen.....	9 514	3,6	2,4	0,8	0,0	0,4	0,0	–
12064538	Zechin.....	2 785	2,0	1,7	0,3	–	–	0,0	–
12064539	Zeschdorf.....	4 044	2,4	1,3	1,1	0,0	0,0	–	–
<b>12065000</b>	<b>Oberhavel .....</b>	<b>180 818</b>	<b>3,8</b>	<b>2,5</b>	<b>1,0</b>	<b>0,0</b>	<b>0,4</b>	<b>0,0</b>	<b>0,0</b>
12065036	Birkenwerder.....	1 812	7,6	5,3	1,5	0,1	0,8	–	–
12065084	Fürstenberg/Havel.....	21 385	2,5	1,1	1,1	0,0	0,3	–	0,0
12065096	Glienicke/Nordbahn.....	461	15,3	14,5	0,5	0,3	–	–	–
12065100	Gransee.....	12 168	3,1	1,8	0,6	0,0	0,5	0,1	–
12065117	Großwoltersdorf.....	5 266	2,8	1,7	1,0	0,0	0,1	–	–
12065136	Hennigsdorf.....	3 147	7,3	4,8	0,5	0,3	1,6	–	0,1
12065144	Hohen Neuendorf.....	4 856	8,8	6,7	0,8	0,1	1,3	–	–
12065165	Kremmen.....	20 955	3,6	2,1	1,1	0,0	0,3	0,1	–
12065180	Leegebruch.....	645	7,9	7,5	0,2	0,2	–	–	–
12065193	Liebenwalde.....	14 217	2,8	1,2	1,5	0,0	0,1	–	0,0
12065198	Löwenberger Land.....	24 543	3,2	2,1	0,7	0,0	0,3	–	–
12065225	Mühlenbecker Land.....	5 265	6,2	4,8	0,6	0,1	0,8	–	–
12065251	Oberkrämer.....	10 366	4,6	3,7	0,7	0,0	0,3	0,0	–
12065256	Oranienburg.....	16 368	5,4	3,7	1,1	0,1	0,5	–	0,0
12065276	Schönermark.....	1 191	2,7	2,2	0,2	–	0,3	–	–
12065301	Sonnenberg.....	5 057	2,6	2,0	0,3	0,0	0,3	–	–
12065310	Stechlin.....	8 473	2,6	1,4	1,2	0,0	0,0	–	–
12065332	Velten.....	2 337	9,6	6,4	1,7	0,2	1,2	–	0,1
12065356	Zehdenick.....	22 306	3,2	1,9	1,0	0,0	0,2	–	0,0
<b>12066000</b>	<b>Oberspreewald-Lausitz .....</b>	<b>122 348</b>	<b>4,5</b>	<b>2,7</b>	<b>0,6</b>	<b>0,1</b>	<b>0,8</b>	<b>0,3</b>	<b>0,0</b>
12066008	Altdöbern.....	6 154	3,0	1,8	0,5	0,0	0,6	–	–
12066041	Bronkow.....	3 854	4,9	3,2	0,9	–	0,8	–	–
12066052	Calau.....	16 349	3,8	2,5	0,6	0,0	0,6	0,0	–
12066064	Frauendorf.....	2 083	2,4	1,0	1,4	0,0	–	–	–
12066104	Großkmehlen.....	1 388	4,2	3,2	1,0	0,0	0,0	–	–
12066112	Großräschen.....	8 186	5,2	3,2	0,8	0,0	1,1	–	0,0
12066116	Grünewald.....	1 345	2,8	2,3	0,4	0,0	0,1	–	–
12066120	Guteborn.....	1 669	2,9	2,3	0,5	–	0,1	–	–
12066124	Hermsdorf.....	3 303	2,7	2,5	0,2	0,0	0,0	–	–
12066132	Hohenbocka.....	1 560	3,8	2,2	0,6	0,0	1,0	–	–
12066168	Kroppen.....	1 525	4,4	2,8	0,9	–	0,7	–	–
12066176	Lauchhammer.....	8 930	3,9	3,0	0,4	0,1	0,5	–	–
12066188	Lindenau.....	1 117	4,1	3,6	0,5	0,0	–	–	–
12066196	Lübbenau/Spreewald.....	13 941	4,4	2,7	0,6	0,1	0,9	–	0,0
12066202	Luckaitztal.....	4 191	6,5	2,4	0,7	–	1,2	2,1	–
12066226	Neu-Seeland.....	3 800	10,4	2,5	0,3	0,0	1,6	6,0	–
12066228	Neupetershain.....	1 880	4,8	2,4	0,6	0,1	1,7	–	–
12066240	Ortrand.....	736	7,3	5,7	0,5	0,2	0,8	–	–
12066272	Ruhland.....	3 722	6,1	3,8	0,6	0,2	1,5	–	–
12066285	Schipkau.....	6 894	4,3	2,8	0,4	0,2	0,2	0,8	–
12066292	Schwarzbach.....	1 584	3,3	2,2	0,4	–	0,6	–	–
12066296	Schwarzheide.....	3 344	5,4	3,8	0,5	0,0	0,9	0,2	–
12066304	Senftenberg.....	12 756	4,6	2,6	0,3	0,1	1,6	0,1	0,0
12066316	Tettau.....	884	2,6	1,7	0,9	–	–	–	–
12066320	Vetschau/Spreewald.....	11 151	4,5	3,0	0,7	0,0	0,7	–	0,0

**10 Anteile der Fläche für Verkehr in Brandenburg am 31.12.2019 nach Nutzungsart und regionaler Gliederung (3.2)**

Schlüsselnummer	Kreisfreie Stadt Landkreis Gemeinde	Bodenfläche insgesamt	Darunter						
			Verkehr	davon					
				Straßenverkehr	Weg	Platz	Bahnverkehr	Flugverkehr	Schiffsverkehr
			(20000)	(21000)	(22000)	(23000)	(24000)	(25000)	(26000)
Hektar	Prozent								
<b>12067000</b>	<b>Oder-Spree .....</b>	<b>225 675</b>	<b>3,5</b>	<b>2,2</b>	<b>1,0</b>	<b>0,1</b>	<b>0,3</b>	<b>0,0</b>	<b>0,0</b>
12067024	Bad Saarow.....	5 036	4,1	3,1	0,6	0,1	0,3	0,0	–
12067036	Beeskow.....	7 782	4,6	3,1	1,1	0,1	0,4	–	–
12067040	Berkenbrück.....	1 785	4,9	3,5	0,8	0,0	0,5	–	–
12067072	Briesen (Mark).....	11 167	3,0	1,2	1,4	0,1	0,3	–	0,0
12067076	Brieskow-Finkenheerd.....	1 361	5,7	3,8	0,8	0,1	1,1	–	–
12067112	Diensdorf-Radlow.....	935	2,9	1,6	1,3	0,1	–	–	–
12067120	Eisenhüttenstadt.....	6 347	7,2	3,4	1,6	0,8	1,4	–	0,0
12067124	Erkner.....	1 653	9,0	6,4	0,6	0,3	1,7	–	–
12067137	Friedland.....	17 423	2,6	1,4	1,1	0,0	0,1	–	–
12067144	Fürstenwalde/Spree.....	7 068	6,8	4,8	0,8	0,2	1,0	–	–
12067173	Gosen-Neu Zittau.....	1 526	3,9	3,2	0,6	0,0	–	–	–
12067180	Groß Lindow.....	1 539	4,7	1,8	2,9	0,0	–	–	0,0
12067201	Grünheide (Mark).....	12 690	3,2	2,6	0,3	0,0	0,3	–	–
12067205	Grunow-Dammendorf.....	4 513	2,6	1,4	1,0	0,0	0,2	–	–
12067237	Jacobsdorf.....	5 058	3,9	1,7	1,5	0,2	0,5	–	–
12067288	Langewahl.....	1 344	3,6	2,7	0,8	–	0,1	–	–
12067292	Lawitz.....	607	4,2	2,1	1,3	–	0,8	–	–
12067324	Mixdorf.....	1 322	3,8	2,6	0,4	0,0	0,8	–	–
12067336	Müllrose.....	6 923	3,6	3,1	0,3	0,0	0,2	–	0,0
12067338	Neißeemünde.....	4 228	3,6	1,6	1,4	0,0	0,6	–	–
12067357	Neuzelle.....	13 592	3,2	1,9	1,2	0,0	0,1	–	–
12067397	Ragow-Merz.....	4 379	2,2	1,0	1,2	–	–	–	–
12067408	Rauen.....	2 159	3,7	3,6	0,1	0,0	–	–	–
12067413	Reichenwalde.....	2 632	2,7	2,4	0,4	0,0	–	–	–
12067426	Rietz-Neuendorf.....	18 479	2,7	1,4	1,2	0,0	0,2	–	0,0
12067438	Schlaubetal.....	5 256	2,5	1,2	1,3	0,0	–	–	–
12067440	Schöneiche bei Berlin.....	1 673	8,5	7,6	0,9	0,0	0,0	–	–
12067458	Siehdichum.....	7 362	4,9	2,1	1,6	0,0	0,2	1,0	–
12067469	Spreenhagen.....	13 702	3,2	2,4	0,7	0,1	–	–	–
12067473	Steinhöfel.....	16 047	2,6	1,7	0,9	0,0	–	0,0	–
12067481	Storkow (Mark).....	18 071	2,8	2,1	0,6	0,0	0,1	–	0,0
12067493	Tauche.....	12 160	2,8	1,5	1,1	0,0	0,2	–	0,0
12067508	Vogelsang.....	586	4,7	2,1	2,5	0,1	–	–	–
12067520	Wendisch Rietz.....	2 507	5,0	1,4	3,2	0,1	0,2	–	0,0
12067528	Wiesenuh.....	2 974	4,2	2,5	0,5	0,0	1,2	–	–
12067544	Woltersdorf.....	912	10,2	9,1	0,9	0,2	–	–	0,0
12067552	Ziltendorf.....	2 877	2,5	2,0	0,3	0,0	0,2	–	–
<b>12068000</b>	<b>Ostprignitz-Ruppin .....</b>	<b>252 656</b>	<b>3,0</b>	<b>2,2</b>	<b>0,4</b>	<b>0,2</b>	<b>0,2</b>	<b>0,0</b>	<b>0,0</b>
12068052	Breddin.....	4 499	2,6	1,8	0,4	0,0	0,5	–	–
12068072	Dabergotz.....	1 266	4,8	4,5	0,2	0,0	0,1	–	–
12068109	Dreetz.....	6 475	2,7	2,1	0,4	0,0	0,2	–	–
12068117	Fehrbellin.....	27 041	2,6	2,1	0,3	0,0	0,1	0,1	0,0
12068181	Heiligengrabe.....	20 765	3,1	2,1	0,8	0,0	0,1	0,0	–
12068188	Herzberg (Mark).....	1 873	3,5	2,7	0,2	0,0	0,6	–	–
12068264	Kyritz.....	15 738	3,4	2,4	0,4	0,0	0,1	0,5	–
12068280	Lindow (Mark).....	6 547	3,1	2,2	0,6	0,1	0,2	–	–
12068306	Märkisch Linden.....	4 420	3,5	2,6	0,5	–	0,4	–	–
12068320	Neuruppin.....	30 524	3,2	2,3	0,5	0,1	0,2	0,0	0,0
12068324	Neustadt (Dosse).....	7 587	3,6	2,3	0,5	0,0	0,7	–	–
12068353	Rheinsberg.....	32 822	2,4	1,9	0,3	0,0	0,1	–	0,0
12068372	Rüthnick.....	1 769	2,9	2,4	0,5	–	0,0	–	–
12068409	Sieversdorf-Hohenofen.....	2 002	3,3	2,8	0,3	0,0	0,3	–	–
12068413	Storbeck-Frankendorf.....	4 269	1,9	1,7	0,2	–	–	–	–
12068417	Stüdenitz-Schönermark.....	2 439	2,9	1,7	0,4	–	0,9	–	–

**10 Anteile der Fläche für Verkehr in Brandenburg am 31.12.2019 nach Nutzungsart und regionaler Gliederung (3.2)**

Schlüsselnummer	Kreisfreie Stadt Landkreis Gemeinde	Bodenfläche insgesamt	Darunter						
			Verkehr	davon					
				Straßenverkehr	Weg	Platz	Bahnverkehr	Flugverkehr	Schiffsverkehr
Hektar	Prozent								
12068425	Temnitzquell.....	6 575	3,3	2,3	0,7	0,0	0,3	–	–
12068426	Temnitztal.....	5 248	2,3	1,8	0,3	0,0	0,2	–	–
12068437	Vielitzsee.....	2 218	2,8	2,3	0,5	0,0	–	–	–
12068452	Walsleben.....	3 191	4,0	3,3	0,5	0,1	0,1	–	–
12068468	Wittstock/Dosse.....	42 023	3,6	2,2	0,4	0,8	0,2	0,0	–
12068477	Wusterhausen/Dosse.....	19 634	2,5	2,0	0,4	0,0	0,1	–	0,0
12068501	Zernitz-Lohm.....	3 731	2,9	2,2	0,3	–	0,4	–	–
<b>12069000</b>	<b>Potsdam-Mittelmark .....</b>	<b>259 202</b>	<b>4,0</b>	<b>2,8</b>	<b>0,7</b>	<b>0,0</b>	<b>0,3</b>	<b>0,1</b>	<b>0,0</b>
12069017	Beelitz.....	18 130	4,1	3,1	0,6	0,0	0,4	–	–
12069018	Beetzsee.....	2 127	3,4	3,0	0,4	0,0	–	–	–
12069019	Beetzseeheide.....	3 761	2,9	2,6	0,3	0,0	0,0	–	–
12069020	Bad Belzig.....	23 607	3,2	0,9	1,5	0,0	0,4	0,4	–
12069028	Bensdorf.....	3 434	3,7	2,2	1,5	0,0	–	–	–
12069052	Borkheide.....	676	9,2	8,0	0,4	–	0,8	–	–
12069056	Borkwalde.....	489	8,3	8,1	0,2	–	–	–	–
12069076	Brück.....	8 619	3,2	1,3	1,3	0,0	0,6	–	–
12069089	Buckautal.....	3 932	3,0	2,8	0,1	–	0,1	–	–
12069216	Golzow.....	4 024	4,1	3,7	0,2	0,0	0,2	–	–
12069224	Görzke.....	7 559	2,2	0,9	1,3	–	–	–	–
12069232	Gräben.....	4 062	2,8	2,1	0,7	0,0	–	–	–
12069249	Groß Kreutz (Havel).....	9 942	3,2	2,3	0,6	0,0	0,2	0,0	0,0
12069270	Havelsee.....	8 197	4,3	2,9	0,1	0,0	0,2	1,0	–
12069304	Kleinmachnow.....	1 191	15,1	13,1	0,3	0,2	1,5	–	0,1
12069306	Kloster Lehnin.....	20 097	4,0	3,6	0,3	0,0	0,1	–	0,0
12069345	Linthe.....	2 979	4,7	4,3	0,4	0,0	0,0	–	–
12069397	Michendorf.....	6 869	6,4	5,1	0,4	0,1	0,8	–	–
12069402	Mühlenfließ.....	5 871	3,8	2,7	0,8	0,3	0,1	–	–
12069448	Niemegk.....	4 512	4,4	3,7	0,4	0,0	0,2	–	–
12069454	Nuthetal.....	4 803	8,7	4,7	0,4	0,0	0,8	2,8	–
12069460	Päwesin.....	2 366	3,3	3,0	0,3	0,0	–	–	–
12069470	Planebruch.....	6 539	2,6	0,7	1,9	0,0	–	–	–
12069474	Planetal.....	4 276	3,1	1,4	1,5	0,0	0,1	0,1	–
12069485	Rabenstein/Fläming.....	7 918	3,5	2,0	1,4	0,1	–	–	–
12069537	Rosenau.....	4 974	3,1	1,9	0,9	–	0,3	–	–
12069541	Roskow.....	3 926	2,9	2,7	0,2	–	–	–	–
12069590	Schwielowsee.....	5 828	5,5	4,5	0,5	0,1	0,4	–	–
12069596	Seddiner See.....	2 398	8,0	3,0	0,1	0,0	4,9	–	–
12069604	Stahnsdorf.....	4 947	7,7	6,8	0,7	0,1	0,1	–	–
12069616	Teltow.....	2 160	10,8	8,4	0,3	0,1	1,9	–	–
12069632	Treuenbrietzen.....	21 243	3,2	2,7	0,2	0,0	0,4	–	–
12069648	Wenzlow.....	2 054	4,5	4,4	0,0	–	–	–	–
12069656	Werder (Havel).....	11 705	4,6	3,9	0,5	0,1	0,1	–	0,0
12069665	Wiesenburg/Mark.....	22 019	3,1	1,1	1,5	0,0	0,5	–	–
12069680	Wollin.....	2 799	3,9	3,8	0,1	–	–	–	–
12069688	Wusterwitz.....	2 378	5,0	3,8	0,5	0,0	0,7	–	–
12069696	Ziesar.....	6 795	4,8	4,0	0,2	0,1	0,4	–	–
<b>12070000</b>	<b>Prignitz .....</b>	<b>213 854</b>	<b>3,3</b>	<b>1,5</b>	<b>1,5</b>	<b>0,0</b>	<b>0,3</b>	<b>0,0</b>	<b>0,0</b>
12070008	Bad Wilsnack.....	7 962	3,6	1,6	1,4	0,0	0,5	–	–
12070028	Berge.....	2 662	2,9	1,4	1,4	0,1	0,0	–	–
12070052	Breese.....	2 376	4,7	1,9	1,3	0,0	1,5	–	–
12070060	Cumlosen.....	2 218	3,3	1,1	2,1	0,0	–	–	–
12070096	Gerdshagen.....	2 300	4,0	2,6	1,2	–	0,2	–	–
12070125	Groß Pankow (Prignitz).....	25 076	3,0	1,1	1,7	0,0	0,2	–	–
12070145	Gülitz-Reetz.....	2 433	3,2	1,6	1,6	0,0	–	–	–
12070149	Gumtow.....	21 316	2,6	1,0	1,5	0,0	0,1	–	–

**10 Anteile der Fläche für Verkehr in Brandenburg am 31.12.2019 nach Nutzungsart und regionaler Gliederung (3.2)**

Schlüsselnummer	Kreisfreie Stadt Landkreis Gemeinde	Bodenfläche insgesamt	Darunter						
			Verkehr	davon					
				Straßenverkehr	Weg	Platz	Bahnverkehr	Flugverkehr	Schiffsverkehr
Hektar	Prozent								
12070153	Halenbeck-Rohlsdorf.....	3 967	2,9	1,1	1,7	0,0	0,2	–	–
12070173	Karstädt.....	25 355	3,1	1,3	1,5	0,0	0,3	–	–
12070222	Kümmernitztal.....	2 038	3,1	2,0	1,1	0,0	–	–	–
12070236	Lanz.....	6 035	3,0	0,9	2,0	0,0	0,1	–	0,0
12070241	Legde/Quitzebel.....	4 174	3,1	0,7	1,8	0,0	0,4	0,1	–
12070244	Lenzen (Elbe).....	9 619	3,1	1,8	1,1	0,0	0,2	–	0,0
12070246	Lenzerwische.....	4 208	1,8	0,8	1,0	–	–	–	–
12070266	Marienfließ.....	7 770	2,8	1,1	1,7	–	–	–	–
12070280	Meyenburg.....	5 074	3,1	1,2	1,5	0,0	0,3	–	–
12070296	Perleberg.....	13 870	4,5	2,2	1,4	0,1	0,4	0,4	0,0
12070300	Pirow.....	3 781	2,3	1,3	1,0	–	0,0	–	–
12070302	Plattenburg.....	20 201	3,0	1,2	1,6	0,0	0,2	–	–
12070316	Pritzwalk.....	16 747	4,1	2,3	1,1	0,0	0,5	0,2	–
12070325	Putlitz.....	11 968	3,1	1,5	1,5	0,0	0,1	0,1	–
12070348	Rühstädt.....	2 899	2,2	0,9	1,4	0,0	–	0,0	–
12070393	Triglitz.....	3 182	3,0	1,6	1,3	0,1	–	–	–
12070416	Weisen.....	1 563	6,1	2,2	2,8	0,0	1,1	–	–
12070424	Wittenberge.....	5 063	6,3	3,8	1,2	0,2	1,1	–	0,0
<b>12071000</b>	<b>Spree-Neiße .....</b>	<b>165 698</b>	<b>4,1</b>	<b>2,2</b>	<b>1,1</b>	<b>0,1</b>	<b>0,5</b>	<b>0,2</b>	<b>0,0</b>
12071028	Briesen.....	913	4,3	3,4	0,9	0,0	–	–	–
12071032	Burg (Spreewald).....	3 526	3,9	2,9	0,8	0,2	–	–	0,0
12071041	Dissen-Striesow.....	1 998	4,6	3,5	1,1	0,0	–	–	–
12071044	Döbern.....	1 579	4,3	2,7	1,1	0,1	0,3	–	–
12071052	Drachhausen.....	3 840	2,1	1,5	0,6	0,0	–	0,0	–
12071057	Drebkau.....	14 390	3,6	1,8	1,3	0,0	0,5	0,0	–
12071060	Drehnow.....	1 097	2,8	1,9	0,9	–	–	–	–
12071074	Felixsee.....	3 552	3,1	1,7	1,4	0,0	0,1	–	–
12071076	Forst (Lausitz).....	11 070	4,7	3,2	1,0	0,1	0,4	–	–
12071153	Groß Schacksdorf-Simmersdorf....	2 517	4,7	2,1	2,1	0,2	0,3	–	–
12071160	Guben.....	4 399	8,1	5,0	0,9	0,4	1,9	0,0	–
12071164	Guhrow.....	668	5,0	3,8	1,2	0,1	–	–	–
12071176	Heinersbrück.....	2 398	3,3	2,0	0,5	–	0,7	–	–
12071189	Jämlitz-Klein Döben.....	2 872	2,5	1,0	1,5	0,0	–	–	–
12071193	Jänschwalde.....	8 237	5,5	1,8	0,8	0,0	0,4	2,5	–
12071244	Kolkwitz.....	10 467	5,5	3,0	1,4	0,1	0,8	0,2	–
12071294	Neiße-Malxetal.....	8 257	2,6	1,3	1,2	0,0	0,2	–	–
12071301	Neuhausen/Spree.....	13 423	5,1	2,6	0,9	0,0	1,2	0,4	–
12071304	Peitz.....	1 349	7,6	4,6	1,6	0,5	0,9	–	–
12071337	Schenkendöbern.....	21 504	2,7	1,5	1,0	0,0	0,1	0,0	–
12071341	Schmogrow-Fehrow.....	3 041	2,8	1,6	1,2	0,0	–	–	–
12071372	Spremberg.....	20 232	4,7	2,5	1,1	0,1	0,9	–	–
12071384	Tauer.....	4 222	2,0	1,4	0,6	0,0	–	–	–
12071386	Teichland.....	3 517	5,1	2,8	1,0	0,0	1,3	–	–
12071392	Tschernitz.....	1 326	4,1	2,0	1,6	0,1	0,4	–	–
12071401	Turnow-Preilack.....	3 802	3,1	1,8	0,7	0,0	0,6	–	–
12071408	Welzow.....	3 957	4,2	2,0	0,7	0,0	0,3	1,2	–
12071412	Werben.....	2 501	3,1	2,1	1,0	0,0	–	0,0	–
12071414	Wiesengrund.....	5 044	3,1	1,9	0,9	–	0,2	–	–
<b>12072000</b>	<b>Teltow-Fläming .....</b>	<b>210 421</b>	<b>3,6</b>	<b>2,5</b>	<b>0,6</b>	<b>0,0</b>	<b>0,4</b>	<b>0,1</b>	<b>–</b>
12072002	Am Mellensee.....	10 468	3,0	2,4	0,2	0,0	0,4	–	–
12072014	Baruth/Mark.....	23 383	2,7	1,2	1,2	0,0	0,3	–	–
12072017	Blankenfelde-Mahlow.....	5 517	8,7	6,4	1,1	0,1	1,1	0,0	–
12072053	Dahme/Mark.....	16 259	2,8	2,0	0,6	0,0	0,1	–	–
12072055	Dahmetal.....	4 156	2,6	2,2	0,4	–	0,0	–	–
12072120	Großbeeren.....	5 189	8,4	4,9	1,3	0,1	2,1	0,0	–

**10 Anteile der Fläche für Verkehr in Brandenburg am 31.12.2019 nach Nutzungsart und regionaler Gliederung (3.2)**

Schlüsselnummer	Kreisfreie Stadt Landkreis Gemeinde	Bodenfläche insgesamt	Darunter						
			Verkehr	davon					
				Straßenverkehr	Weg	Platz	Bahnverkehr	Flugverkehr	Schiffsverkehr
Hektar	Prozent								
12072157	Ihlow.....	4 769	2,4	0,9	1,4	–	0,0	–	–
12072169	Jüterbog.....	17 648	3,0	1,8	0,5	0,0	0,7	–	–
12072232	Luckenwalde.....	4 661	6,8	5,2	0,7	0,2	0,7	–	–
12072240	Ludwigsfelde.....	10 998	5,9	4,8	0,4	0,1	0,6	–	–
12072297	Niedergörsdorf.....	20 577	3,3	1,9	0,6	0,0	0,4	0,3	–
12072298	Niederer Fläming.....	18 611	2,7	1,9	0,4	0,0	–	0,3	–
12072312	Nuthe-Urstromtal.....	34 131	2,8	2,1	0,5	0,0	0,2	0,0	–
12072340	Rangsdorf.....	3 379	5,2	4,1	0,6	0,0	0,4	–	–
12072426	Trebbin.....	12 636	4,9	3,1	0,6	0,0	0,3	0,9	–
12072477	Zossen.....	18 040	3,4	2,8	0,2	0,0	0,4	0,0	–
<b>12073000</b>	<b>Uckermark .....</b>	<b>307 703</b>	<b>2,6</b>	<b>1,6</b>	<b>0,7</b>	<b>0,0</b>	<b>0,3</b>	<b>0,0</b>	<b>0,0</b>
12073008	Angermünde.....	32 423	2,9	1,8	0,6	0,0	0,5	–	0,0
12073032	Berkholz-Meyenburg.....	1 176	3,0	2,8	0,2	–	–	–	–
12073069	Boitzenburger Land.....	21 738	2,4	2,0	0,4	0,0	0,1	0,0	–
12073085	Brüssow.....	10 182	2,4	2,0	0,2	0,0	0,2	–	–
12073093	Carmzow-Wallmow.....	3 207	1,9	1,6	0,1	–	0,1	–	–
12073097	Casekow.....	9 426	2,4	1,2	1,0	0,0	0,2	–	–
12073157	Flieth-Stegelitz.....	4 691	2,3	1,3	0,9	0,0	0,1	–	–
12073189	Gartz (Oder).....	6 188	2,8	2,1	0,7	0,0	–	–	0,0
12073201	Gerswalde.....	9 706	1,8	0,9	0,9	0,0	–	–	–
12073216	Göritz.....	2 555	2,2	1,2	0,6	0,0	0,4	–	–
12073225	Gramzow.....	6 620	2,6	1,7	0,8	0,0	0,1	–	–
12073261	Grünow.....	3 492	3,4	2,3	0,7	0,0	0,4	–	–
12073309	Hohenseelchow-Groß Pinnow.....	4 150	3,4	2,4	0,4	0,0	–	0,6	–
12073384	Lychen.....	11 198	2,1	1,2	0,7	0,0	0,2	–	0,0
12073386	Mark Landin.....	4 541	2,6	1,3	1,0	0,0	0,4	–	–
12073393	Mescherin.....	3 104	2,7	1,3	0,9	0,0	0,5	–	0,0
12073396	Milmersdorf.....	6 357	2,4	0,9	1,2	0,0	0,3	–	–
12073404	Mittenwalde.....	2 307	1,9	1,0	0,5	–	0,3	–	–
12073429	Nordwestuckermark.....	25 433	2,1	1,7	0,2	0,0	0,2	–	–
12073430	Oberuckersee.....	8 496	3,1	1,4	1,1	0,0	0,5	–	–
12073440	Pinnow.....	1 294	5,0	2,9	1,2	0,0	0,9	–	–
12073452	Prenzlau.....	14 296	3,4	1,9	0,7	0,1	0,7	0,0	–
12073458	Randowtal.....	6 418	2,3	1,4	0,8	0,0	0,2	–	–
12073490	Schenkenberg.....	3 016	2,7	2,4	0,3	0,1	–	–	–
12073505	Schöneberg.....	4 662	1,9	1,8	0,2	0,0	–	–	0,0
12073520	Schönfeld.....	2 926	3,7	3,0	0,5	0,2	–	–	–
12073532	Schwedt/Oder.....	20 556	4,2	2,7	0,6	0,1	0,6	–	0,1
12073565	Tantow.....	3 547	3,0	1,4	0,9	0,0	0,7	–	–
12073569	Temmen-Ringenwalde.....	6 332	1,9	0,5	1,2	0,0	0,1	–	–
12073572	Templin.....	37 958	2,3	0,8	1,2	0,0	0,2	–	0,0
12073578	Uckerfelde.....	4 627	3,3	2,5	0,7	0,0	0,1	–	–
12073579	Uckerland.....	16 722	2,2	1,6	0,3	0,0	0,2	–	–
12073603	Passow.....	5 138	3,1	1,7	0,8	0,0	0,7	–	–
12073645	Zichow.....	3 222	2,4	1,8	0,5	–	0,2	–	–
<b>12000000</b>	<b>Land Brandenburg</b>	<b>2 965 443</b>	<b>3,7</b>	<b>2,3</b>	<b>0,8</b>	<b>0,1</b>	<b>0,4</b>	<b>0,2</b>	<b>0,0</b>

### 11 Fläche für Verkehr 2018 und 2019 in den Kreisen Brandenburgs nach Nutzungsart (3.3)

Schlüsselnummer	Kreisfreie Stadt Landkreis	Jahr <sup>1</sup>	Bodenfläche insgesamt	Darunter						
				Verkehr	davon					
					Straßenverkehr	Weg	Platz	Bahnverkehr	Flugverkehr	Schiffsverkehr
Hektar										
12051000	Brandenburg an der Havel.	2018	22 971	1 383	583	289	33	142	323	13
		2019	22 972	1 379	585	287	33	139	323	13
		Prozent	0,0	-0,2	0,4	-0,7	-0,7	-2,2	-	-
12052000	Cottbus.....	2018	16 563	1 306	856	158	57	231	3	-
		2019	16 562	1 305	856	158	56	231	3	-
		Prozent	0,0	-0,1	0,0	0,1	-1,8	0,0	-	-
12053000	Frankfurt (Oder).....	2018	14 785	1 076	478	306	71	220	0	1
		2019	14 785	1 061	480	306	54	220	0	1
		Prozent	0,0	-1,5	0,5	0,0	-23,8	-0,4	-	0,0
12054000	Potsdam.....	2018	18 825	1 398	971	170	45	207	0	5
		2019	18 824	1 396	967	172	46	207	0	5
		Prozent	0,0	-0,1	-0,4	0,9	1,3	-0,1	-	-2,1
12060000	Barnim.....	2018	147 958	5 800	4 582	330	56	447	372	13
		2019	147 958	5 778	4 568	338	56	445	359	13
		Prozent	0,0	-0,4	-0,3	2,4	-0,4	-0,5	-3,5	1,3
12061000	Dahme-Spreewald .....	2018	227 450	9 760	4 630	2 989	113	614	1 394	19
		2019	227 450	9 746	4 644	2 963	112	608	1 396	23
		Prozent	0,0	-0,1	0,3	-0,9	-0,7	-1,0	0,1	17,6
12062000	Elbe-Elster .....	2018	189 919	6 847	4 463	1 097	40	826	421	1
		2019	189 919	6 848	4 400	1 158	42	826	421	1
		Prozent	0,0	0,0	-1,4	5,6	5,7	0,0	-	-
12063000	Havelland .....	2018	172 731	6 839	4 076	1 783	51	837	76	16
		2019	172 731	6 810	4 023	1 807	54	833	77	16
		Prozent	0,0	-0,4	-1,3	1,4	6,4	-0,5	0,6	0,0
12064000	Märkisch-Oderland .....	2018	215 865	7 779	4 713	1 748	76	713	520	10
		2019	215 865	7 775	4 717	1 746	76	707	520	10
		Prozent	0,0	0,0	0,1	-0,1	0,3	-0,8	0,0	-
12065000	Oberhavel .....	2018	180 819	6 932	4 431	1 743	68	645	33	12
		2019	180 818	6 943	4 437	1 747	69	645	33	12
		Prozent	0,0	0,2	0,1	0,2	1,8	0,0	-	4,1
12066000	Oberspreewald-Lausitz .....	2018	122 348	5 533	3 396	671	64	1 006	391	4
		2019	122 348	5 516	3 354	694	68	1 006	391	4
		Prozent	0,0	-0,3	-1,2	3,3	6,0	-0,1	-	-
12067000	Oder-Spree .....	2018	225 675	7 977	4 943	2 231	124	599	76	4
		2019	225 675	7 980	4 903	2 276	127	594	76	3
		Prozent	0,0	0,0	-0,8	2,0	2,9	-0,8	-0,4	-12,3
12068000	Ostprignitz-Ruppin .....	2018	252 655	7 861	5 608	1 034	468	500	250	1
		2019	252 656	7 587	5 492	1 068	436	494	96	1
		Prozent	0,0	-3,5	-2,1	3,3	-6,8	-1,0	-61,8	-
12069000	Potsdam-Mittelmark .....	2018	259 202	10 433	7 213	1 940	97	869	313	2
		2019	259 202	10 434	7 212	1 942	99	868	313	2
		Prozent	0,0	0,0	0,0	0,1	1,5	-0,1	-	11,7



### 11 Fläche für Verkehr 2018 und 2019 in den Kreisen Brandenburgs nach Nutzungsart (3.3)

Schlüsselnummer	Kreisfreie Stadt Landkreis	Jahr <sup>1</sup>	Bodenfläche insgesamt	Darunter						
				Verkehr	davon					
					Straßenverkehr	Weg	Platz	Bahnverkehr	Flugverkehr	Schiffsverkehr
Hektar										
12070000 Prignitz .....		2018	213 855	7 013	3 136	3 165	51	563	96	1
		2019	213 854	6 997	3 133	3 164	51	552	96	1
		Prozent	0,0	-0,2	-0,1	0,0	0,5	-2,0	0,0	-
12071000 Spree-Neiße .....		2018	165 698	6 768	3 718	1 750	101	865	335	0
		2019	165 698	6 739	3 686	1 757	102	859	335	0
		Prozent	0,0	-0,4	-0,9	0,4	0,8	-0,6	0,0	-
12072000 Teltow-Fläming .....		2018	210 421	7 557	5 184	1 303	53	766	251	-
		2019	210 421	7 566	5 183	1 309	54	767	253	-
		Prozent	0,0	0,1	0,0	0,5	1,7	0,2	0,9	-
12073000 Uckermark .....		2018	307 703	8 122	5 018	2 107	90	866	26	16
		2019	307 703	8 119	5 019	2 107	89	863	26	16
		Prozent	0,0	0,0	0,0	0,0	-0,8	-0,4	-	-
<b>12000000 Land Brandenburg</b>		<b>2018</b>	<b>2 965 443</b>	<b>110 384</b>	<b>67 999</b>	<b>24 814</b>	<b>1 657</b>	<b>10 916</b>	<b>4 880</b>	<b>118</b>
		<b>2019</b>	<b>2 965 443</b>	<b>109 981</b>	<b>67 658</b>	<b>24 999</b>	<b>1 624</b>	<b>10 863</b>	<b>4 717</b>	<b>121</b>
		<b>Prozent</b>	<b>0,0</b>	<b>-0,4</b>	<b>-0,5</b>	<b>0,7</b>	<b>-2,0</b>	<b>-0,5</b>	<b>-3,3</b>	<b>3,2</b>

<sup>1</sup> Stichtag 31.12. des jeweiligen Jahres

**12 Gemeinden, Bevölkerung und Fläche für Verkehr in Brandenburg am 31.12.2019  
nach Nutzungsart, siedlungsstrukturellen Kreistypen und Gemeindegrößenklassen (3.4)**

Lfd. Nr.	Siedlungsstrukturelle Kreistypen ----- Gemeindegrößenklassen	Gemein- den	Bevölke- rung <sup>1</sup>	Boden- fläche insge- samt	Darunter			
					Verkehr	davon		
						Straßen- verkehr	Weg	Platz
					Hektar			
nach Kreistypen								
1	Kreisfreie Großstädte.....	1	178	18 824	1 396	967	172	46
2	Städtische Kreise.....	–	–	–	–	–	–	–
3	Ländliche Kreise mit Verdichtungsansätzen...	94	684	612 393	25 637	16 907	4 482	345
4	Dünn besiedelte ländliche Kreise.....	322	1 650	2 334 226	82 948	49 783	20 345	1 233
nach Gemeindegrößenklassen								
5	unter 2 000 Einwohner	223	204	802 757	24 472	14 394	7 449	121
6	2 000 - 5 000 Einwohner	70	226	724 671	22 707	13 151	6 575	138
7	5 000 - 10 000 Einwohner	56	432	676 842	24 493	16 022	4 739	216
8	10 000 - 20 000 Einwohner	41	579	459 250	20 711	12 504	3 669	646
9	20 000 - 50 000 Einwohner	23	662	228 779	12 458	8 699	1 643	315
10	50 000 - 100 000 Einwohner	2	130	37 757	2 440	1 066	593	87
11	100 000 - 200 000 Einwohner	2	278	35 387	2 702	1 823	330	102
12	200 000 - 500 000 Einwohner	–	–	–	–	–	–	–
13	500 000 und mehr Einwohner	–	–	–	–	–	–	–

1 Stichtag 31.12. des Vorjahres

Darunter			Lfd. Nr.
davon			
Bahn- verkehr	Flug- verkehr	Schiffs- verkehr	
(24000)	(25000)	(26000)	
Hektar			

nach Kreistypen

207	0	5	1
–	–	–	2
2 542	1 332	28	3
8 114	3 384	89	4

nach Gemeindegrößenklassen

1 796	707	5	5
1 916	918	9	6
2 553	952	12	7
2 216	1 646	29	8
1 586	167	48	9
358	323	14	10
438	4	5	11
–	–	–	12
–	–	–	13

**13 Fläche für Vegetation in Brandenburg am 31.12.2019 nach Nutzungsart und regionaler Gliederung (4.1)**

Schlüsselnummer	Kreisfreie Stadt Landkreis Gemeinde	Bodenfläche insgesamt	Darunter								
			Vegetation	davon							Unland, Vegetationslose Fläche
				Landwirtschaft	Wald	Gehölz	Heide	Moor	Sumpf		
										(30000)	
Hektar											
12051000	Brandenburg an der Havel.....	22 972	13 919	6 756	6 394	239	–	–	204	326	
12052000	Cottbus.....	16 562	9 438	4 960	3 452	125	–	–	1	900	
12053000	Frankfurt (Oder).....	14 785	10 672	6 606	3 670	334	–	1	18	44	
12054000	Potsdam.....	18 824	10 970	5 631	4 648	112	2	–	38	539	
<b>12060000</b>	<b>Barnim.....</b>	<b>147 958</b>	<b>124 346</b>	<b>53 251</b>	<b>63 883</b>	<b>4 210</b>	<b>37</b>	<b>6</b>	<b>290</b>	<b>2 668</b>	
12060005	Ahrensfelde.....	5 794	4 419	3 858	489	35	1	–	10	25	
12060012	Althüttendorf.....	1 879	1 631	932	653	10	–	–	0	37	
12060020	Bernau bei Berlin.....	10 417	8 273	3 967	4 107	99	–	–	2	97	
12060024	Biesenthal.....	6 092	5 216	1 895	3 288	5	–	–	15	14	
12060034	Breydin.....	3 527	3 359	1 537	1 251	1	–	–	3	568	
12060036	Britz.....	1 550	1 283	654	432	94	0	0	0	103	
12060045	Chorin.....	12 206	10 068	3 582	5 955	95	4	0	108	323	
12060052	Eberswalde.....	9 364	6 814	1 017	5 614	14	8	–	4	158	
12060068	Friedrichswalde.....	4 508	3 949	1 520	2 346	1	4	–	6	72	
12060092	Hohenfinow.....	2 184	2 044	874	1 157	0	–	–	0	12	
12060100	Joachimsthal.....	12 168	9 826	996	8 722	2	–	–	9	97	
12060128	Liepe.....	1 085	902	730	97	14	2	0	0	58	
12060149	Lunow-Stolzenhagen.....	3 391	2 837	2 132	522	4	0	–	67	112	
12060154	Marienwerder.....	4 032	3 497	1 601	1 868	12	–	0	5	12	
12060161	Melchow.....	1 662	1 539	322	1 188	0	–	–	0	29	
12060172	Niederfinow.....	1 329	1 125	618	486	0	–	–	–	20	
12060176	Oderberg.....	3 612	3 164	1 272	1 730	41	–	–	1	121	
12060181	Panketal.....	2 586	1 484	985	472	3	–	–	–	23	
12060185	Parsteinsee.....	1 706	1 584	1 510	35	0	0	–	1	37	
12060192	Rüdnitz.....	1 392	1 208	689	517	–	–	–	0	3	
12060198	Schorfheide.....	23 818	21 218	5 694	11 461	3 698	0	1	47	318	
12060250	Sydower Fließ.....	3 239	3 059	2 137	884	2	–	–	3	33	
12060269	Wandlitz.....	16 283	13 423	5 195	8 030	49	–	4	7	139	
12060280	Werneuchen.....	11 701	10 144	7 559	2 392	23	17	–	1	152	
12060296	Ziethen.....	2 436	2 280	1 976	189	9	–	–	0	105	
<b>12061000</b>	<b>Dahme-Spreewald .....</b>	<b>227 450</b>	<b>194 135</b>	<b>87 973</b>	<b>102 530</b>	<b>660</b>	<b>42</b>	<b>36</b>	<b>94</b>	<b>2 802</b>	
12061005	Alt Zauche-Wußwerk.....	3 331	3 106	1 676	1 401	10	2	–	–	17	
12061017	Bersteland.....	2 953	2 693	1 814	874	1	–	–	–	5	
12061020	Bestensee.....	3 804	2 564	972	1 524	11	–	2	15	39	
12061061	Byhleguhre-Byhlen.....	3 581	3 168	1 283	1 866	4	–	–	0	14	
12061097	Drahnsdorf.....	2 694	2 495	1 544	943	1	–	–	–	7	
12061112	Eichwalde.....	279	8	3	5	0	–	–	–	–	
12061164	Golßen.....	6 368	5 680	3 928	1 723	7	–	–	1	21	
12061192	Groß Köris.....	6 902	5 887	799	4 958	50	–	–	8	72	
12061216	Halbe.....	7 802	7 124	1 388	5 687	7	3	22	1	16	
12061217	Heideseesee.....	13 567	11 015	3 804	7 065	17	–	–	14	116	
12061219	Heideblick.....	16 657	15 359	7 866	7 321	25	–	–	0	145	
12061224	Jamlitz.....	4 343	3 976	773	3 155	1	–	–	4	43	
12061244	Kasel-Golzig.....	3 435	3 196	1 854	1 331	–	–	–	–	11	
12061260	Königs Wusterhausen.....	9 604	6 171	1 653	4 188	110	4	–	5	210	
12061265	Krausnick-Groß Wasserburg.....	5 479	5 156	924	4 134	5	–	–	–	93	
12061308	Lieberose.....	7 303	6 852	2 111	4 652	21	–	0	6	62	
12061316	Lübben (Spreewald).....	12 085	10 544	6 007	4 229	21	21	–	0	266	
12061320	Luckau.....	20 744	16 828	12 050	4 082	120	–	0	0	575	
12061328	Märkisch Buchholz.....	2 486	2 060	459	1 584	3	7	0	2	6	
12061329	Märkische Heide.....	21 155	19 173	9 848	9 194	2	2	–	2	125	
12061332	Mittenwalde.....	9 914	8 116	5 656	2 207	35	0	6	11	200	
12061344	Münchehofe.....	6 232	5 955	1 346	4 557	–	–	2	1	49	

**13 Fläche für Vegetation in Brandenburg am 31.12.2019 nach Nutzungsart und regionaler Gliederung (4.1)**

Schlüsselnummer	Kreisfreie Stadt Landkreis Gemeinde	Bodenfläche insgesamt	Darunter								
			Vegetation	davon							Unland, Vegetationslose Fläche
				Landwirtschaft	Wald	Gehölz	Heide	Moor	Sumpf	(37000)	
(30000)	(31000)	(32000)	(33000)	(34000)	(35000)	(36000)	(37000)	Hektar			
12061352	Neu Zauche.....	3 903	3 575	1 964	1 545	2	-	-	-	64	
12061405	Rietzneuendorf-Staakow.....	2 811	2 590	839	1 726	1	-	-	-	24	
12061428	Schleipzig.....	3 065	2 740	1 148	1 517	37	1	-	0	37	
12061433	Schönefeld.....	8 162	5 291	4 074	884	125	1	2	9	198	
12061435	Schönwald.....	4 493	4 161	1 861	2 271	3	-	-	-	26	
12061444	Schulzendorf.....	910	427	322	98	6	-	0	0	-	
12061448	Schwerin.....	672	424	86	334	2	-	-	1	1	
12061450	Schwielochsee.....	13 140	11 170	3 106	7 842	0	1	2	2	217	
12061470	Spreewaldheide.....	3 616	3 399	1 251	2 114	2	-	-	0	32	
12061471	Steinreich.....	4 196	4 009	1 549	2 456	2	-	-	-	2	
12061476	Straupitz.....	2 171	1 942	1 484	427	0	-	-	-	31	
12061492	Teupitz.....	4 815	3 983	539	3 367	13	-	-	3	60	
12061510	Unterspreewald.....	2 602	2 358	1 617	728	2	0	-	0	11	
12061540	Wildau.....	911	374	247	118	7	-	-	1	1	
12061572	Zeuthen.....	1 268	569	128	423	6	0	-	6	5	
<b>12062000</b>	<b>Elbe-Elster .....</b>	<b>189 919</b>	<b>168 414</b>	<b>97 257</b>	<b>68 088</b>	<b>751</b>	<b>10</b>	<b>2</b>	<b>5</b>	<b>2 301</b>	
12062024	Bad Liebenwerda.....	13 888	12 128	7 898	4 137	33	0	-	-	60	
12062088	Crinitz.....	2 195	1 945	507	1 386	1	-	-	-	52	
12062092	Doberlug-Kirchhain.....	15 036	13 551	6 772	6 719	7	-	-	-	53	
12062124	Elsterwerda.....	4 058	3 194	2 162	994	20	-	-	0	18	
12062128	Falkenberg/Elster.....	8 216	7 183	4 443	2 673	26	-	-	0	41	
12062134	Fichtwald.....	3 176	2 967	1 445	1 518	2	0	-	-	2	
12062140	Finsterwalde.....	7 752	6 146	2 072	2 614	354	6	-	-	1 100	
12062177	Gorden-Staupitz.....	2 851	2 624	1 189	1 430	0	-	-	-	4	
12062196	Gröden.....	2 214	1 933	1 575	328	11	-	-	-	19	
12062208	Großthiemig.....	2 010	1 793	1 699	55	1	-	-	-	38	
12062219	Heideland.....	3 174	3 002	1 320	1 667	0	-	-	0	14	
12062224	Herzberg (Elster).....	14 901	13 411	8 574	4 550	36	0	-	0	250	
12062232	Hirschfeld.....	2 046	1 815	1 665	130	2	-	-	-	18	
12062237	Hohenbucko.....	4 304	4 114	1 029	3 082	1	0	-	-	2	
12062240	Hohenleipisch.....	3 505	3 071	1 078	1 966	1	-	-	-	27	
12062282	Kremitzau.....	2 359	2 154	1 571	576	2	-	-	-	4	
12062289	Lebusa.....	3 379	3 145	1 009	2 117	3	-	-	-	15	
12062293	Lichterfeld-Schacksdorf.....	4 027	2 762	961	1 683	1	-	-	-	117	
12062333	Massen-Niederlausitz.....	7 608	6 982	2 280	4 681	7	-	2	0	12	
12062336	Merzdorf.....	1 278	1 174	658	512	0	-	-	-	3	
12062341	Mühlberg/Elbe.....	8 920	7 490	5 870	1 426	91	-	-	-	103	
12062372	Plessa.....	5 274	4 615	3 046	1 522	3	-	-	-	44	
12062410	Röderland.....	4 620	3 920	3 389	505	11	1	-	1	13	
12062417	Rückersdorf.....	2 471	2 160	1 281	869	0	-	-	2	8	
12062425	Sallgast.....	4 223	3 710	2 030	1 594	54	2	-	-	29	
12062440	Schilda.....	869	805	405	398	0	-	-	-	2	
12062445	Schlieben.....	7 865	7 341	4 221	3 095	10	-	-	-	14	
12062453	Schönborn.....	3 883	3 465	1 808	1 625	2	-	-	0	29	
12062461	Schönewalde.....	15 618	14 282	8 712	5 449	18	-	-	0	103	
12062464	Schraden.....	1 649	1 512	1 191	318	2	-	-	-	2	
12062469	Sonnewalde.....	11 929	10 973	6 560	4 349	13	-	-	1	50	
12062492	Tröbitz.....	1 059	795	131	659	5	-	-	-	1	
12062500	Uebigau-Wahrenbrück.....	13 561	12 252	8 705	3 462	33	-	0	1	50	
<b>12063000</b>	<b>Havelland .....</b>	<b>172 731</b>	<b>149 256</b>	<b>99 397</b>	<b>43 309</b>	<b>632</b>	<b>3 955</b>	<b>0</b>	<b>272</b>	<b>1 691</b>	
12063036	Brieselang.....	4 426	3 277	2 248	957	24	28	-	1	19	
12063056	Dallgow-Döberitz.....	6 655	5 818	1 591	850	71	3 216	-	-	90	
12063080	Falkensee.....	4 334	2 145	1 100	952	11	0	-	0	82	

**13 Fläche für Vegetation in Brandenburg am 31.12.2019 nach Nutzungsart und regionaler Gliederung (4.1)**

Schlüsselnummer	Kreisfreie Stadt Landkreis Gemeinde	Bodenfläche insgesamt	Darunter								
			Vegetation (30000)	davon							Unland, Vegetationslose Fläche (37000)
				Landwirtschaft (31000)	Wald (32000)	Gehölz (33000)	Heide (34000)	Moor (35000)	Sumpf (36000)		
										Hektar	
12063088	Friesack.....	8 401	7 774	5 084	2 653	24	–	–	0	13	
12063094	Gollenberg.....	3 051	2 808	1 903	890	6	–	–	–	10	
12063112	Großderschau.....	2 014	1 835	1 795	29	6	–	–	–	5	
12063134	Havelaue.....	7 481	6 331	5 599	530	50	–	–	5	148	
12063142	Wiesenaue.....	4 695	4 384	3 555	806	12	–	–	0	11	
12063148	Ketzin/Havel.....	9 364	7 135	6 742	184	11	–	–	43	156	
12063161	Kleßen-Görne.....	4 219	3 907	2 479	1 403	8	–	–	3	14	
12063165	Kotzen.....	4 287	3 954	2 729	1 192	6	–	–	–	27	
12063186	Märkisch Luch.....	7 153	6 644	4 548	2 014	15	–	–	0	67	
12063189	Milower Land.....	16 133	14 639	8 265	6 074	32	127	0	10	131	
12063202	Mühlenberge.....	3 962	3 692	2 668	968	3	–	–	23	29	
12063208	Nauen.....	26 814	23 809	18 588	4 913	75	–	0	138	94	
12063212	Nennhausen.....	8 969	8 331	5 727	2 491	22	–	–	8	82	
12063228	Paulinenaue.....	3 159	2 854	2 353	476	10	–	–	11	4	
12063240	Pessin.....	2 040	1 900	1 520	357	3	–	–	11	10	
12063244	Premnitz.....	4 627	3 653	1 197	2 267	69	1	–	9	110	
12063252	Rathenow.....	11 310	9 152	4 035	4 411	56	379	0	4	266	
12063256	Retzow.....	1 484	1 389	1 177	200	8	–	–	3	1	
12063260	Rhinow.....	3 166	2 864	2 047	720	4	–	–	0	93	
12063273	Schönwalde-Glien.....	9 736	8 453	4 404	3 902	60	–	–	0	87	
12063274	Seeblick.....	4 841	3 988	3 014	917	15	–	–	–	42	
12063293	Stechow-Ferchesar.....	5 122	4 646	1 666	2 935	7	–	–	–	38	
12063357	Wustermark.....	5 288	3 873	3 361	220	24	205	–	2	63	
<b>12064000</b>	<b>Märkisch-Oderland .....</b>	<b>215 865</b>	<b>185 353</b>	<b>131 970</b>	<b>49 891</b>	<b>1 894</b>	<b>46</b>	<b>4</b>	<b>631</b>	<b>917</b>	
12064009	Alt Tucheband.....	3 051	2 774	2 690	57	18	–	–	–	9	
12064029	Altlandsberg.....	10 660	9 320	5 603	3 628	55	–	2	23	9	
12064044	Bad Freienwalde (Oder).....	13 111	10 995	5 317	5 282	237	46	–	19	94	
12064053	Beiernsdorf-Freudenberg.....	2 535	2 396	1 704	683	8	–	–	0	1	
12064057	Bleyen-Genschmar.....	2 968	2 554	2 395	2	30	–	–	33	94	
12064061	Bliesdorf.....	3 497	3 159	2 602	487	64	–	–	–	6	
12064084	Buckow (Märkische Schweiz).....	1 442	1 036	334	687	11	–	–	0	3	
12064125	Falkenberg.....	5 960	5 465	3 219	2 141	38	–	–	7	60	
12064128	Falkenhagen (Mark).....	2 723	2 319	1 547	743	6	–	–	16	6	
12064130	Fichtenhöhe.....	2 291	2 156	2 079	40	12	–	–	3	23	
12064136	Fredersdorf-Vogelsdorf.....	1 642	649	489	141	13	–	–	1	6	
12064153	Garzau-Garzin.....	2 610	2 374	1 615	731	17	–	–	10	1	
12064172	Golzow.....	1 743	1 560	1 542	6	6	–	–	–	5	
12064190	Gusow-Platkow.....	3 804	3 350	2 546	754	38	–	–	10	0	
12064205	Heckelberg-Brunow.....	3 577	3 379	2 253	1 106	18	–	–	–	2	
12064222	Höhenland.....	5 394	5 095	2 308	2 764	21	–	–	–	2	
12064227	Hoppegarten.....	3 198	1 824	1 328	451	32	–	–	–	13	
12064266	Küstriner Vorland.....	4 653	3 917	3 567	101	184	–	–	20	45	
12064268	Lebus.....	5 429	4 714	4 327	264	56	–	–	21	47	
12064274	Letschin.....	14 221	12 676	12 396	63	144	–	0	46	27	
12064288	Lietzen.....	2 926	2 617	1 657	900	41	–	–	5	13	
12064290	Lindendorf.....	4 013	3 684	3 555	88	39	–	–	–	1	
12064303	Märkische Höhe.....	3 426	3 176	2 178	955	25	–	–	16	1	
12064317	Müncheberg.....	15 229	13 442	7 632	5 300	93	–	–	223	195	
12064336	Neuenhagen bei Berlin.....	1 961	773	594	150	27	–	–	–	2	
12064340	Neuhardenberg.....	7 813	6 475	4 052	2 366	38	–	–	19	0	
12064349	Neulewin.....	4 100	3 720	3 550	55	34	–	–	69	12	
12064365	Neutrebbin.....	3 676	3 345	3 272	42	23	–	–	3	4	
12064370	Oberbarnim.....	5 272	4 872	3 378	1 455	16	–	–	–	23	
12064371	Oderaue.....	6 591	5 886	5 805	17	12	–	–	17	34	

**13 Fläche für Vegetation in Brandenburg am 31.12.2019 nach Nutzungsart und regionaler Gliederung (4.1)**

Schlüsselnummer	Kreisfreie Stadt Landkreis Gemeinde	Bodenfläche insgesamt	Darunter								
			Vegetation	davon							Unland, Vegetationslose Fläche
				Landwirtschaft	Wald	Gehölz	Heide	Moor	Sumpf	(37000)	
(30000)	(31000)	(32000)	(33000)	(34000)	(35000)	(36000)	(37000)	Hektar			
12064380	Petershagen/Eggersdorf.....	1 763	778	329	437	8	–	–	–	4	
12064388	Podelzig.....	2 526	2 315	2 137	168	6	–	–	–	4	
12064393	Prötzel.....	8 610	8 095	2 562	5 488	22	–	–	1	22	
12064408	Rehfelde.....	4 651	3 985	3 321	628	22	–	–	11	2	
12064417	Reichenow-Möglin.....	2 282	2 094	1 872	204	8	–	–	7	3	
12064420	Reitwein.....	2 402	2 159	1 862	271	18	–	–	–	8	
12064428	Rüdersdorf bei Berlin.....	7 039	4 728	2 272	2 252	126	–	–	17	61	
12064448	Seelow.....	4 273	3 563	3 466	30	56	–	–	–	10	
12064472	Strausberg.....	6 794	4 766	1 938	2 751	64	–	–	10	4	
12064480	Treplin.....	1 135	1 046	534	488	7	–	–	–	16	
12064482	Vierlinden.....	6 974	6 355	4 572	1 735	37	–	–	2	8	
12064484	Waldsiedersdorf.....	1 557	1 248	143	1 093	1	–	–	8	4	
12064512	Wriezen.....	9 514	8 323	6 404	1 782	112	–	2	9	14	
12064538	Zechin.....	2 785	2 567	2 501	19	36	–	–	5	5	
12064539	Zeschdorf.....	4 044	3 630	2 520	1 085	13	–	–	1	11	
<b>12065000</b>	<b>Oberhavel .....</b>	<b>180 818</b>	<b>154 925</b>	<b>77 054</b>	<b>72 569</b>	<b>1 159</b>	<b>113</b>	<b>61</b>	<b>590</b>	<b>3 379</b>	
12065036	Birkenwerder.....	1 812	1 278	99	1 103	36	–	–	13	27	
12065084	Fürstenberg/Havel.....	21 385	18 637	4 202	13 286	61	41	33	59	954	
12065096	Glienicke/Nordbahn.....	461	88	18	22	16	–	–	–	32	
12065100	Gransee.....	12 168	10 784	6 801	3 684	54	–	8	4	234	
12065117	Großwoltersdorf.....	5 266	4 966	2 227	2 581	7	0	–	1	150	
12065136	Hennigsdorf.....	3 147	1 921	421	1 434	7	–	–	5	55	
12065144	Hohen Neuendorf.....	4 856	3 360	876	2 322	114	–	–	3	44	
12065165	Kremmen.....	20 955	19 175	10 715	7 626	25	–	–	352	458	
12065180	Leegebruch.....	645	383	361	2	1	–	–	–	18	
12065193	Liebenwalde.....	14 217	12 828	8 091	4 502	75	–	–	11	149	
12065198	Löwenberger Land.....	24 543	22 383	13 872	8 257	70	12	12	24	135	
12065225	Mühlenbecker Land.....	5 265	3 963	1 786	1 888	20	2	0	5	261	
12065251	Oberkrämer.....	10 366	8 921	5 276	3 428	22	0	1	16	178	
12065256	Oranienburg.....	16 368	12 381	4 479	7 127	388	45	5	7	331	
12065276	Schönermark.....	1 191	1 101	883	203	2	–	–	1	14	
12065301	Sonnenberg.....	5 057	4 637	3 954	648	5	–	–	4	25	
12065310	Stechlin.....	8 473	7 205	1 302	5 806	17	–	–	25	55	
12065332	Velten.....	2 337	1 353	553	674	122	–	–	2	2	
12065356	Zehdenick.....	22 306	19 560	11 136	7 976	118	13	2	59	255	
<b>12066000</b>	<b>Oberspreewald-Lausitz .....</b>	<b>122 348</b>	<b>94 035</b>	<b>42 102</b>	<b>45 894</b>	<b>762</b>	<b>7</b>	<b>2</b>	<b>101</b>	<b>5 166</b>	
12066008	Altdöbern.....	6 154	4 387	1 018	2 474	10	–	–	0	886	
12066041	Bronkow.....	3 854	3 551	1 806	1 730	4	–	–	2	9	
12066052	Calau.....	16 349	14 402	6 196	7 482	86	–	–	0	637	
12066064	Frauendorf.....	2 083	1 945	578	1 347	16	–	–	4	0	
12066104	Großkmehlen.....	1 388	1 213	1 001	208	3	–	–	–	1	
12066112	Großräschen.....	8 186	6 500	3 027	3 215	37	7	–	0	213	
12066116	Grünwald.....	1 345	1 261	565	693	–	–	–	–	3	
12066120	Guteborn.....	1 669	1 429	312	1 084	2	–	–	–	30	
12066124	Hermisdorf.....	3 303	3 033	818	2 191	0	–	–	–	23	
12066132	Hohenbocka.....	1 560	1 203	324	867	3	–	–	7	1	
12066168	Kroppen.....	1 525	1 321	533	753	2	–	–	–	33	
12066176	Lauchhammer.....	8 930	5 577	2 038	2 644	96	–	–	23	776	
12066188	Lindenu.....	1 117	956	647	307	0	–	–	–	3	
12066196	Lübbenau/Spreewald.....	13 941	10 873	6 629	3 172	156	–	2	2	912	
12066202	Luckaitztal.....	4 191	3 700	1 559	2 100	6	–	–	–	35	
12066226	Neu-Seeland.....	3 800	3 133	1 461	1 389	12	–	–	–	272	
12066228	Neupetershain.....	1 880	1 349	641	668	4	–	–	–	36	

**13 Fläche für Vegetation in Brandenburg am 31.12.2019 nach Nutzungsart und regionaler Gliederung (4.1)**

Schlüsselnummer	Kreisfreie Stadt Landkreis Gemeinde	Bodenfläche insgesamt	Darunter								
			Vegetation	davon							Unland, Vegetationslose Fläche
				Landwirtschaft	Wald	Gehölz	Heide	Moor	Sumpf	(37000)	
Hektar											
12066240 Ortrand.....		736	555	364	184	4	–	–	–	2	
12066272 Ruhland.....		3 722	3 254	909	2 305	23	–	–	10	7	
12066285 Schipkau.....		6 894	4 333	1 426	2 356	156	–	–	–	395	
12066292 Schwarzbach.....		1 584	1 448	861	585	1	–	–	–	1	
12066296 Schwarzheide.....		3 344	2 194	681	1 313	20	0	–	17	162	
12066304 Senftenberg.....		12 756	6 502	2 124	3 794	65	–	–	29	490	
12066316 Tettau.....		884	796	521	270	0	–	–	–	5	
12066320 Vetschau/Spreewald.....		11 151	9 121	6 064	2 762	53	–	–	7	234	
<b>12067000 Oder-Spree .....</b>		<b>225 675</b>	<b>195 042</b>	<b>83 051</b>	<b>107 409</b>	<b>1 818</b>	<b>107</b>	<b>7</b>	<b>132</b>	<b>2 517</b>	
12067024 Bad Saarow.....		5 036	2 915	949	1 912	18	–	1	1	33	
12067036 Beeskow.....		7 782	6 591	4 485	1 994	45	–	1	1	64	
12067040 Berkenbrück.....		1 785	1 475	246	1 189	28	–	–	1	11	
12067072 Briesen (Mark).....		11 167	10 237	3 896	6 023	121	–	1	2	194	
12067076 Brieskow-Finkenheerd.....		1 361	965	337	483	48	–	–	–	97	
12067112 Diensdorf-Radlow.....		935	854	374	479	1	–	–	0	0	
12067120 Eisenhüttenstadt.....		6 347	3 348	1 570	1 378	155	–	–	3	241	
12067124 Erkner.....		1 653	989	260	683	3	–	–	0	43	
12067137 Friedland.....		17 423	15 922	7 926	7 834	68	–	–	6	88	
12067144 Fürstenwalde/Spree.....		7 068	4 936	2 049	2 642	176	–	–	2	66	
12067173 Gosen-Neu Zittau.....		1 526	1 199	356	787	2	–	–	–	53	
12067180 Groß Lindow.....		1 539	1 255	159	1 075	11	–	–	–	9	
12067201 Grünheide (Mark).....		12 690	10 992	1 228	9 512	16	–	–	0	235	
12067205 Grunow-Dammendorf.....		4 513	4 292	812	3 443	20	–	–	3	14	
12067237 Jacobsdorf.....		5 058	4 614	3 526	1 038	37	–	–	0	12	
12067288 Langewahl.....		1 344	1 213	180	987	44	–	–	–	2	
12067292 Lawitz.....		607	512	245	241	27	–	–	–	0	
12067324 Mixdorf.....		1 322	1 215	478	683	0	–	1	–	52	
12067336 Müllrose.....		6 923	6 153	970	5 052	48	8	1	4	70	
12067338 Neiße münde.....		4 228	3 790	2 885	745	59	–	–	–	101	
12067357 Neuzelle.....		13 592	12 555	5 121	7 239	103	49	–	7	35	
12067397 Ragow-Merz.....		4 379	4 215	1 168	3 005	19	–	–	–	24	
12067408 Rauen.....		2 159	1 946	404	1 525	1	–	–	–	16	
12067413 Reichenwalde.....		2 632	2 371	946	1 412	6	1	–	–	6	
12067426 Rietz-Neuendorf.....		18 479	17 154	8 936	8 047	100	1	–	1	70	
12067438 Schlaubetal.....		5 256	4 787	1 382	3 318	73	–	–	0	14	
12067440 Schöneiche bei Berlin.....		1 673	955	744	170	41	–	–	–	0	
12067458 Siehdichum.....		7 362	6 764	828	5 873	34	–	–	–	29	
12067469 Spreenhagen.....		13 702	12 560	2 521	9 542	118	–	–	23	355	
12067473 Steinhöfel.....		16 047	14 843	11 297	3 321	134	–	–	2	89	
12067481 Storkow (Mark).....		18 071	14 677	4 937	9 491	82	3	–	16	149	
12067493 Tauche.....		12 160	10 671	7 242	3 164	96	1	–	58	110	
12067508 Vogelsang.....		586	484	323	148	12	–	–	–	0	
12067520 Wendisch Rietz.....		2 507	2 101	232	1 790	31	42	1	1	2	
12067528 Wiesenau.....		2 974	2 548	1 776	718	7	1	–	–	46	
12067544 Woltersdorf.....		912	371	23	341	4	–	–	0	3	
12067552 Ziltendorf.....		2 877	2 578	2 241	123	31	–	–	–	183	
<b>12068000 Ostprignitz-Ruppin .....</b>		<b>252 656</b>	<b>228 475</b>	<b>137 116</b>	<b>82 193</b>	<b>1 524</b>	<b>6 666</b>	<b>–</b>	<b>76</b>	<b>900</b>	
12068052 Breddin.....		4 499	4 230	2 826	1 382	21	0	–	–	0	
12068072 Dabergotz.....		1 266	1 132	1 107	10	6	–	–	–	8	
12068109 Dreetz.....		6 475	5 927	3 893	1 975	47	–	–	–	12	
12068117 Fehrbellin.....		27 041	24 401	22 515	1 498	164	–	–	–	225	
12068181 Heiligengrabe.....		20 765	19 268	13 192	5 896	125	–	–	2	54	
12068188 Herzberg (Mark).....		1 873	1 711	1 307	378	24	–	–	–	2	



**13 Fläche für Vegetation in Brandenburg am 31.12.2019 nach Nutzungsart und regionaler Gliederung (4.1)**

Schlüsselnummer	Kreisfreie Stadt Landkreis Gemeinde	Bodenfläche insgesamt	Darunter								
			Vegetation	davon							Unland, Vegetationslose Fläche
				Landwirtschaft	Wald	Gehölz	Heide	Moor	Sumpf		
Hektar											
12068264	Kyritz.....	15 738	13 766	9 579	4 070	37	–	–	21	58	
12068280	Lindow (Mark).....	6 547	5 480	3 004	2 308	127	–	–	2	39	
12068306	Märkisch Linden.....	4 420	4 075	3 586	450	28	–	–	–	11	
12068320	Neuruppin.....	30 524	26 312	11 339	14 171	295	425	–	3	79	
12068324	Neustadt (Dosse).....	7 587	6 820	5 201	1 507	72	–	–	4	36	
12068353	Rheinsberg.....	32 822	29 019	8 198	18 517	97	1 976	–	23	208	
12068372	Rüthnick.....	1 769	1 660	946	698	15	–	–	–	1	
12068409	Sieversdorf-Hohenofen.....	2 002	1 826	1 696	126	4	–	–	–	1	
12068413	Storbeck-Frankendorf.....	4 269	4 139	589	3 130	19	366	–	–	34	
12068417	Stüdenitz-Schönermark.....	2 439	2 283	2 031	239	11	–	–	2	0	
12068425	Temnitzquell.....	6 575	6 172	2 327	3 762	40	–	–	1	41	
12068426	Temnitztal.....	5 248	4 918	4 804	92	11	–	–	0	11	
12068437	Vielitzsee.....	2 218	1 935	1 150	684	95	–	–	–	6	
12068452	Walsleben.....	3 191	2 956	1 801	1 115	38	–	–	–	2	
12068468	Wittstock/Dosse.....	42 023	38 854	18 813	15 971	123	3 898	–	8	42	
12068477	Wusterhausen/Dosse.....	19 634	18 142	14 181	3 817	110	–	–	9	24	
12068501	Zernitz-Lohm.....	3 731	3 448	3 031	396	16	–	–	–	5	
<b>12069000</b>	<b>Potsdam-Mittelmark .....</b>	<b>259 202</b>	<b>228 247</b>	<b>118 948</b>	<b>104 673</b>	<b>976</b>	<b>1 091</b>	<b>1</b>	<b>260</b>	<b>2 297</b>	
12069017	Beelitz.....	18 130	16 361	7 419	8 765	21	1	–	46	109	
12069018	Beetzsee.....	2 127	1 757	1 299	363	2	–	–	1	91	
12069019	Beetzseeheide.....	3 761	3 420	2 482	913	0	–	–	0	25	
12069020	Bad Belzig.....	23 607	21 916	10 218	11 495	132	–	–	24	48	
12069028	Bensdorf.....	3 434	3 133	1 857	1 233	6	–	–	–	38	
12069052	Borkheide.....	676	436	12	421	1	–	–	–	2	
12069056	Borkwalde.....	489	370	20	350	–	–	–	–	–	
12069076	Brück.....	8 619	7 912	4 190	3 179	269	247	–	6	22	
12069089	Buckatal.....	3 932	3 710	2 090	1 148	0	–	–	2	470	
12069216	Golzow.....	4 024	3 709	2 516	1 181	–	–	–	–	11	
12069224	Görzke.....	7 559	7 259	2 492	4 212	6	542	1	–	6	
12069232	Gräben.....	4 062	3 869	1 066	2 790	5	–	–	–	7	
12069249	Groß Kreutz (Havel).....	9 942	8 299	6 865	1 191	24	0	–	19	201	
12069270	Havelsee.....	8 197	6 981	3 529	3 187	4	–	–	–	262	
12069304	Kleinmachnow.....	1 191	387	48	324	1	–	–	–	14	
12069306	Kloster Lehnin.....	20 097	17 306	8 937	8 136	111	4	–	2	115	
12069345	Linthe.....	2 979	2 614	1 567	1 018	26	–	–	–	3	
12069397	Michendorf.....	6 869	5 589	2 425	3 115	15	1	–	1	31	
12069402	Mühlenfließ.....	5 871	5 492	3 604	1 875	5	–	–	–	7	
12069448	Niemegk.....	4 512	4 073	2 108	1 924	26	–	–	1	14	
12069454	Nuthetal.....	4 803	3 985	2 707	1 253	13	–	–	0	12	
12069460	Päwesin.....	2 366	2 061	1 172	848	0	–	–	1	39	
12069470	Planebruch.....	6 539	6 226	2 221	3 700	7	294	–	–	5	
12069474	Planetetal.....	4 276	3 950	2 905	1 013	27	–	–	–	5	
12069485	Rabenstein/Fläming.....	7 918	7 517	3 496	3 867	29	–	–	93	32	
12069537	Rosenau.....	4 974	4 672	3 515	1 146	1	–	–	–	11	
12069541	Roskow.....	3 926	3 469	3 288	143	0	–	–	1	37	
12069590	Schwielowsee.....	5 828	3 983	586	3 353	5	3	0	10	26	
12069596	Seddiner See.....	2 398	1 699	304	1 385	1	–	0	–	9	
12069604	Stahnsdorf.....	4 947	3 590	2 170	1 158	116	–	–	1	146	
12069616	Teltow.....	2 160	1 134	908	157	9	–	–	0	60	
12069632	Treuenbrietzen.....	21 243	19 819	10 696	8 831	27	–	–	32	233	
12069648	Wenzlow.....	2 054	1 898	1 002	883	–	–	–	–	13	
12069656	Werder (Havel).....	11 705	8 196	6 131	1 960	34	–	0	16	54	
12069665	Wiesenburg/Mark.....	22 019	20 721	6 797	13 830	42	–	–	6	46	
12069680	Wollin.....	2 799	2 589	1 212	1 367	0	–	–	–	10	

**13 Fläche für Vegetation in Brandenburg am 31.12.2019 nach Nutzungsart und regionaler Gliederung (4.1)**

Schlüsselnummer	Kreisfreie Stadt Landkreis Gemeinde	Bodenfläche insgesamt	Darunter								
			Vegetation	davon							Unland, Vegetationslose Fläche
				Landwirtschaft	Wald	Gehölz	Heide	Moor	Sumpf		
Hektar											
12069688	Wusterwitz.....	2 378	1 944	1 094	833	1	–	–	–	16	
12069696	Ziesar.....	6 795	6 203	4 004	2 124	10	–	–	–	65	
<b>12070000</b>	<b>Prignitz .....</b>	<b>213 854</b>	<b>194 479</b>	<b>145 032</b>	<b>48 114</b>	<b>871</b>	<b>6</b>	<b>2</b>	<b>49</b>	<b>404</b>	
12070008	Bad Wilsnack.....	7 962	7 313	3 607	3 681	22	–	–	0	3	
12070028	Berge.....	2 662	2 458	2 140	312	5	–	–	–	–	
12070052	Breese.....	2 376	2 145	1 199	933	7	–	–	–	5	
12070060	Cumlosen.....	2 218	1 864	1 533	321	7	–	–	–	2	
12070096	Gerdshagen.....	2 300	2 055	1 868	167	8	–	–	–	11	
12070125	Groß Pankow (Prignitz).....	25 076	23 446	17 401	5 926	68	2	1	–	49	
12070145	Gülitz-Reetz.....	2 433	2 251	1 876	360	15	–	–	–	–	
12070149	Gumtow.....	21 316	19 971	15 864	3 986	64	–	–	–	56	
12070153	Halenbeck-Rohlsdorf.....	3 967	3 709	3 261	426	2	–	0	1	19	
12070173	Karstädt.....	25 355	23 396	18 285	5 012	94	1	–	–	4	
12070222	Kümmernitztal.....	2 038	1 868	1 789	68	1	–	–	–	10	
12070236	Lanz.....	6 035	5 572	2 756	2 776	14	–	–	23	2	
12070241	Legde/Quitzebel.....	4 174	3 772	2 294	1 439	38	–	–	–	2	
12070244	Lenzen (Elbe).....	9 619	8 561	5 391	3 054	87	0	–	13	17	
12070246	Lenzerwische.....	4 208	3 526	3 485	29	3	–	1	0	8	
12070266	Marienfließ.....	7 770	7 237	4 194	2 963	65	–	–	–	15	
12070280	Meyenburg.....	5 074	4 698	3 785	837	33	–	–	0	44	
12070296	Perleberg.....	13 870	11 948	7 489	4 357	97	3	–	–	2	
12070300	Pirow.....	3 781	3 585	3 166	409	6	–	–	0	3	
12070302	Plattenburg.....	20 201	18 838	12 702	6 078	40	–	1	–	17	
12070316	Pritzwalk.....	16 747	14 897	13 271	1 485	79	–	–	2	61	
12070325	Putlitz.....	11 968	11 141	8 949	2 123	27	–	–	4	38	
12070348	Rühstädt.....	2 899	2 402	2 265	101	33	–	–	1	2	
12070393	Triglitz.....	3 182	2 970	2 700	259	4	–	–	–	7	
12070416	Weisen.....	1 563	1 367	807	544	15	–	–	–	1	
12070424	Wittenberge.....	5 063	3 490	2 953	468	37	–	–	4	28	
<b>12071000</b>	<b>Spree-Neiße .....</b>	<b>165 698</b>	<b>132 253</b>	<b>57 482</b>	<b>73 193</b>	<b>1 062</b>	<b>4</b>	<b>1</b>	<b>65</b>	<b>445</b>	
12071028	Briesen.....	913	809	468	333	6	–	–	–	2	
12071032	Burg (Spreewald).....	3 526	2 902	2 595	268	33	–	–	–	5	
12071041	Dissen-Striesow.....	1 998	1 796	1 418	373	3	–	–	–	3	
12071044	Döbern.....	1 579	1 202	321	846	33	–	–	1	1	
12071052	Drachhausen.....	3 840	3 655	984	2 667	3	–	–	0	1	
12071057	Drebkau.....	14 390	11 051	5 459	5 420	78	–	–	2	92	
12071060	Drehnow.....	1 097	1 001	787	211	2	–	–	–	1	
12071074	Felixsee.....	3 552	3 182	1 145	2 002	16	2	–	15	–	
12071076	Forst (Lausitz).....	11 070	6 874	4 099	2 727	40	1	–	0	7	
12071153	Groß Schacksdorf-Simmersdorf....	2 517	2 191	846	1 328	6	–	–	0	10	
12071160	Guben.....	4 399	3 054	2 000	1 032	13	–	–	0	9	
12071164	Guhrow.....	668	581	495	65	19	–	–	0	–	
12071176	Heinersbrück.....	2 398	883	725	149	5	–	–	–	4	
12071189	Jämlitz-Klein Döben.....	2 872	2 738	705	2 013	2	–	–	0	18	
12071193	Jänschwalde.....	8 237	5 920	1 883	3 984	52	–	–	–	2	
12071244	Kolkwitz.....	10 467	8 844	5 098	3 575	138	–	–	16	17	
12071294	Neiße-Malxetal.....	8 257	7 409	1 563	5 819	18	–	–	7	2	
12071301	Neuhausen/Spree.....	13 423	11 094	5 155	5 888	46	–	–	1	4	
12071304	Peitz.....	1 349	957	910	31	16	–	–	–	–	
12071337	Schenkendöbern.....	21 504	20 039	5 793	14 155	79	–	0	7	5	
12071341	Schmogrow-Fehrow.....	3 041	2 819	1 123	1 687	3	–	–	–	6	
12071372	Spremberg.....	20 232	14 731	5 708	8 619	263	0	–	15	125	
12071384	Tauer.....	4 222	4 000	864	3 127	9	–	–	–	–	

**13 Fläche für Vegetation in Brandenburg am 31.12.2019 nach Nutzungsart und regionaler Gliederung (4.1)**

Schlüsselnummer	Kreisfreie Stadt Landkreis Gemeinde	Bodenfläche insgesamt	Darunter								
			Vegetation	davon							Unland, Vegetationslose Fläche
				Landwirtschaft	Wald	Gehölz	Heide	Moor	Sumpf		
Hektar											
12071386	Teichland.....	3 517	1 875	1 063	733	53	1	–	–	25	
12071392	Tschernitz.....	1 326	1 111	485	576	40	–	1	–	9	
12071401	Turnow-Preilack.....	3 802	3 497	923	2 573	1	–	–	–	0	
12071408	Welzow.....	3 957	1 941	1 131	663	52	–	–	–	95	
12071412	Werben.....	2 501	2 259	1 938	294	24	–	–	–	3	
12071414	Wiesengrund.....	5 044	3 840	1 798	2 033	8	–	–	–	1	
<b>12072000</b>	<b>Teltow-Fläming .....</b>	<b>210 421</b>	<b>185 602</b>	<b>95 707</b>	<b>79 254</b>	<b>7 711</b>	<b>704</b>	<b>6</b>	<b>365</b>	<b>1 855</b>	
12072002	Am Mellensee.....	10 468	8 869	3 347	5 294	15	–	–	32	180	
12072014	Baruth/Mark.....	23 383	21 724	6 190	15 425	68	0	–	–	41	
12072017	Blankenfelde-Mahlow.....	5 517	3 558	2 374	1 082	75	2	–	21	4	
12072053	Dahme/Mark.....	16 259	15 307	8 284	6 958	28	–	–	0	36	
12072055	Dahmetal.....	4 156	3 944	2 233	1 706	3	–	–	–	2	
12072120	Großbeeren.....	5 189	4 062	3 225	632	158	–	0	13	33	
12072157	Ihlow.....	4 769	4 526	3 025	1 494	3	–	–	–	3	
12072169	Jüterbog.....	17 648	16 027	5 045	3 722	6 929	310	–	–	21	
12072232	Luckenwalde.....	4 661	3 403	1 820	1 364	31	–	–	1	187	
12072240	Ludwigsfelde.....	10 998	8 724	5 674	2 916	27	–	–	25	83	
12072297	Niedergörsdorf.....	20 577	19 061	14 316	4 420	73	47	–	–	205	
12072298	Niederer Fläming.....	18 611	17 585	12 747	4 799	7	–	–	13	19	
12072312	Nuthe-Urstromtal.....	34 131	32 109	11 391	20 281	101	5	–	80	250	
12072340	Rangsdorf.....	3 379	2 163	1 759	302	12	0	6	40	44	
12072426	Trebbin.....	12 636	10 620	7 446	2 778	144	27	–	34	191	
12072477	Zossen.....	18 040	13 922	6 832	6 079	37	311	–	105	557	
<b>12073000</b>	<b>Uckermark .....</b>	<b>307 703</b>	<b>272 460</b>	<b>192 321</b>	<b>72 838</b>	<b>2 447</b>	<b>142</b>	<b>14</b>	<b>654</b>	<b>4 044</b>	
12073008	Angermünde.....	32 423	28 743	20 410	7 256	281	2	5	81	708	
12073032	Berkholz-Meyenburg.....	1 176	1 027	930	73	1	–	–	0	22	
12073069	Boitzenburger Land.....	21 738	19 180	10 560	7 761	87	1	0	18	752	
12073085	Brüssow.....	10 182	9 370	8 549	731	20	–	8	2	61	
12073093	Carmzow-Wallmow.....	3 207	2 967	2 855	79	7	–	–	3	23	
12073097	Casekow.....	9 426	8 846	7 062	1 637	28	–	–	0	118	
12073157	Flieth-Stegelitz.....	4 691	4 204	2 809	1 197	172	–	–	–	27	
12073189	Gartz (Oder).....	6 188	5 535	4 589	618	36	–	–	21	270	
12073201	Gerswalde.....	9 706	8 950	6 346	2 361	148	–	0	2	94	
12073216	Göritz.....	2 555	2 370	2 260	79	23	–	–	1	7	
12073225	Gramzow.....	6 620	6 061	5 679	254	47	–	1	4	75	
12073261	Grünow.....	3 492	3 186	3 019	–	96	–	–	25	46	
12073309	Hohenselchow-Groß Pinnow.....	4 150	3 854	3 174	607	1	–	–	–	71	
12073384	Lychen.....	11 198	9 585	2 666	6 705	61	65	–	59	29	
12073386	Mark Landin.....	4 541	4 102	3 565	456	49	–	–	15	17	
12073393	Mescherin.....	3 104	2 803	2 408	210	42	0	–	95	48	
12073396	Milmersdorf.....	6 357	5 600	2 041	3 488	61	–	–	1	9	
12073404	Mittenwalde.....	2 307	2 136	1 825	215	70	–	–	0	25	
12073429	Nordwestuckermark.....	25 433	22 975	18 205	4 355	107	–	0	15	292	
12073430	Oberuckersee.....	8 496	6 897	5 018	1 763	40	2	–	33	41	
12073440	Pinnow.....	1 294	981	828	107	31	–	–	13	1	
12073452	Prenzlau.....	14 296	11 327	10 711	319	141	–	–	22	134	
12073458	Randowtal.....	6 418	5 965	5 621	155	169	–	–	8	12	
12073490	Schenkenberg.....	3 016	2 775	2 708	17	11	–	–	7	32	
12073505	Schöneberg.....	4 662	4 123	3 213	732	14	–	–	1	163	
12073520	Schönfeld.....	2 926	2 653	2 560	33	16	–	–	1	44	
12073532	Schwedt/Oder.....	20 556	16 223	11 069	4 800	57	–	–	58	238	
12073565	Tantow.....	3 547	3 311	2 896	266	30	41	–	15	63	
12073569	Temmen-Ringenwalde.....	6 332	5 700	1 725	3 862	53	–	–	7	53	

**13 Fläche für Vegetation in Brandenburg am 31.12.2019 nach Nutzungsart und regionaler Gliederung (4.1)**

Schlüsselnummer	Kreisfreie Stadt Landkreis Gemeinde	Bodenfläche insgesamt	Darunter								
			Vegetation	davon							Unland, Vegetationslose Fläche
				Landwirtschaft	Wald	Gehölz	Heide	Moor	Sumpf		
			(30000)	(31000)	(32000)	(33000)	(34000)	(35000)	(36000)	(37000)	
Hektar											
12073572	Templin.....	37 958	33 453	11 527	21 074	378	26	–	126	322	
12073578	Uckerfelde.....	4 627	4 259	4 104	1	79	–	–	8	66	
12073579	Uckerland.....	16 722	15 540	14 537	865	45	–	–	9	84	
12073603	Passow.....	5 138	4 755	4 050	618	40	–	–	–	46	
12073645	Zichow.....	3 222	3 007	2 800	144	5	6	–	0	51	
<b>12000000</b>	<b>Land Brandenburg</b>	<b>2 965 443</b>	<b>2 552 020</b>	<b>1 442 613</b>	<b>1 032 003</b>	<b>27 287</b>	<b>12 934</b>	<b>144</b>	<b>3 845</b>	<b>33 195</b>	

**14 Anteile der Fläche für Vegetation in Brandenburg am 31.12.2019 nach Nutzungsart und regionaler Gliederung (4.2)**

Schlüsselnummer	Kreisfreie Stadt Landkreis Gemeinde	Bodenfläche insgesamt	Darunter								
			Vegetation	davon							Unland, Vegetationslose Fläche
				Landwirtschaft	Wald	Gehölz	Heide	Moor	Sumpf		
				(30000)	(31000)	(32000)	(33000)	(34000)	(35000)	(36000)	
Hektar	Prozent										
12051000	Brandenburg an der Havel.....	22 972	60,6	29,4	27,8	1,0	-	-	0,9	1,4	
12052000	Cottbus.....	16 562	57,0	29,9	20,8	0,8	-	-	0,0	5,4	
12053000	Frankfurt (Oder).....	14 785	72,2	44,7	24,8	2,3	-	0,0	0,1	0,3	
12054000	Potsdam.....	18 824	58,3	29,9	24,7	0,6	0,0	-	0,2	2,9	
<b>12060000</b>	<b>Barnim.....</b>	<b>147 958</b>	<b>84,0</b>	<b>36,0</b>	<b>43,2</b>	<b>2,8</b>	<b>0,0</b>	<b>0,0</b>	<b>0,2</b>	<b>1,8</b>	
12060005	Ahrensfelde.....	5 794	76,3	66,6	8,4	0,6	0,0	-	0,2	0,4	
12060012	Althüttendorf.....	1 879	86,8	49,6	34,7	0,5	-	-	0,0	2,0	
12060020	Bernau bei Berlin.....	10 417	79,4	38,1	39,4	1,0	-	-	0,0	0,9	
12060024	Biesenthal.....	6 092	85,6	31,1	54,0	0,1	-	-	0,2	0,2	
12060034	Breydin.....	3 527	95,2	43,6	35,5	0,0	-	-	0,1	16,1	
12060036	Britz.....	1 550	82,8	42,2	27,8	6,1	0,0	0,0	0,0	6,6	
12060045	Chorin.....	12 206	82,5	29,3	48,8	0,8	0,0	0,0	0,9	2,6	
12060052	Eberswalde.....	9 364	72,8	10,9	60,0	0,1	0,1	-	0,0	1,7	
12060068	Friedrichswalde.....	4 508	87,6	33,7	52,0	0,0	0,1	-	0,1	1,6	
12060092	Hohenfinow.....	2 184	93,6	40,0	53,0	0,0	-	-	0,0	0,6	
12060100	Joachimsthal.....	12 168	80,8	8,2	71,7	0,0	-	-	0,1	0,8	
12060128	Liepe.....	1 085	83,2	67,3	9,0	1,3	0,2	0,0	0,0	5,4	
12060149	Lunow-Stolzenhagen.....	3 391	83,7	62,9	15,4	0,1	0,0	-	2,0	3,3	
12060154	Marienwerder.....	4 032	86,7	39,7	46,3	0,3	-	0,0	0,1	0,3	
12060161	Melchow.....	1 662	92,6	19,4	71,5	0,0	-	-	0,0	1,7	
12060172	Niederfinow.....	1 329	84,7	46,5	36,6	0,0	-	-	-	1,5	
12060176	Oderberg.....	3 612	87,6	35,2	47,9	1,1	-	-	0,0	3,4	
12060181	Panketal.....	2 586	57,4	38,1	18,3	0,1	-	-	-	0,9	
12060185	Parsteinsee.....	1 706	92,8	88,5	2,1	0,0	0,0	-	0,1	2,2	
12060192	Rüdnitz.....	1 392	86,8	49,5	37,1	-	-	-	0,0	0,2	
12060198	Schorfheide.....	23 818	89,1	23,9	48,1	15,5	0,0	0,0	0,2	1,3	
12060250	Sydower Fließ.....	3 239	94,4	66,0	27,3	0,1	-	-	0,1	1,0	
12060269	Wandlitz.....	16 283	82,4	31,9	49,3	0,3	-	0,0	0,0	0,9	
12060280	Werneuchen.....	11 701	86,7	64,6	20,4	0,2	0,1	-	0,0	1,3	
12060296	Ziethen.....	2 436	93,6	81,1	7,8	0,4	-	-	0,0	4,3	
<b>12061000</b>	<b>Dahme-Spreewald .....</b>	<b>227 450</b>	<b>85,4</b>	<b>38,7</b>	<b>45,1</b>	<b>0,3</b>	<b>0,0</b>	<b>0,0</b>	<b>0,0</b>	<b>1,2</b>	
12061005	Alt Zauche-Wußwerk.....	3 331	93,2	50,3	42,1	0,3	0,0	-	-	0,5	
12061017	Bersteland.....	2 953	91,2	61,4	29,6	0,0	-	-	-	0,2	
12061020	Bestensee.....	3 804	67,4	25,6	40,1	0,3	-	0,1	0,4	1,0	
12061061	Byhleguhre-Byhlen.....	3 581	88,5	35,8	52,1	0,1	-	-	0,0	0,4	
12061097	Drahnsdorf.....	2 694	92,6	57,3	35,0	0,0	-	-	-	0,3	
12061112	Eichwalde.....	279	2,9	1,0	1,8	0,1	-	-	-	-	
12061164	Golßen.....	6 368	89,2	61,7	27,1	0,1	-	-	0,0	0,3	
12061192	Groß Köris.....	6 902	85,3	11,6	71,8	0,7	-	-	0,1	1,0	
12061216	Halbe.....	7 802	91,3	17,8	72,9	0,1	0,0	0,3	0,0	0,2	
12061217	Heidensee.....	13 567	81,2	28,0	52,1	0,1	-	-	0,1	0,9	
12061219	Heideblick.....	16 657	92,2	47,2	44,0	0,2	-	-	0,0	0,9	
12061224	Jamlitz.....	4 343	91,6	17,8	72,7	0,0	-	-	0,1	1,0	
12061244	Kasel-Golzig.....	3 435	93,0	54,0	38,7	-	-	-	-	0,3	
12061260	Königs Wusterhausen.....	9 604	64,3	17,2	43,6	1,2	0,0	-	0,1	2,2	
12061265	Krausnick-Groß Wasserburg.....	5 479	94,1	16,9	75,4	0,1	-	-	-	1,7	
12061308	Lieberose.....	7 303	93,8	28,9	63,7	0,3	-	0,0	0,1	0,8	
12061316	Lübben (Spreewald).....	12 085	87,2	49,7	35,0	0,2	0,2	-	0,0	2,2	
12061320	Luckau.....	20 744	81,1	58,1	19,7	0,6	-	0,0	0,0	2,8	
12061328	Märkisch Buchholz.....	2 486	82,9	18,5	63,7	0,1	0,3	0,0	0,1	0,2	
12061329	Märkische Heide.....	21 155	90,6	46,6	43,5	0,0	0,0	-	0,0	0,6	
12061332	Mittenwalde.....	9 914	81,9	57,1	22,3	0,3	0,0	0,1	0,1	2,0	

**14 Anteile der Fläche für Vegetation in Brandenburg am 31.12.2019 nach Nutzungsart und regionaler Gliederung (4.2)**

Schlüsselnummer	Kreisfreie Stadt Landkreis Gemeinde	Bodenfläche insgesamt	Darunter								
			Vegetation	davon							Unland, Vegetationslose Fläche
				Landwirtschaft	Wald	Gehölz	Heide	Moor	Sumpf		
				(30000)	(31000)	(32000)	(33000)	(34000)	(35000)	(36000)	
Hektar	Prozent										
12061344	Münchehofe.....	6 232	95,6	21,6	73,1	–	–	0,0	0,0	0,8	
12061352	Neu Zauche.....	3 903	91,6	50,3	39,6	0,1	–	–	–	1,6	
12061405	Rietzneuendorf-Staakow.....	2 811	92,1	29,8	61,4	0,0	–	–	–	0,8	
12061428	Schlepzig.....	3 065	89,4	37,4	49,5	1,2	0,0	–	0,0	1,2	
12061433	Schönefeld.....	8 162	64,8	49,9	10,8	1,5	0,0	0,0	0,1	2,4	
12061435	Schönwald.....	4 493	92,6	41,4	50,5	0,1	–	–	–	0,6	
12061444	Schulzendorf.....	910	46,9	35,4	10,7	0,7	–	0,0	0,0	–	
12061448	Schwerin.....	672	63,1	12,8	49,8	0,3	–	–	0,1	0,2	
12061450	Schwieblochsee.....	13 140	85,0	23,6	59,7	0,0	0,0	0,0	0,0	1,6	
12061470	Spreewaldheide.....	3 616	94,0	34,6	58,5	0,1	–	–	0,0	0,9	
12061471	Steinreich.....	4 196	95,5	36,9	58,5	0,0	–	–	–	0,0	
12061476	Straupitz.....	2 171	89,5	68,4	19,7	0,0	–	–	–	1,4	
12061492	Teupitz.....	4 815	82,7	11,2	69,9	0,3	–	–	0,1	1,2	
12061510	Unterspreewald.....	2 602	90,6	62,1	28,0	0,1	0,0	–	0,0	0,4	
12061540	Wildau.....	911	41,1	27,1	12,9	0,8	–	–	0,1	0,1	
12061572	Zeuthen.....	1 268	44,9	10,1	33,4	0,5	0,0	–	0,4	0,4	
<b>12062000</b>	<b>Elbe-Elster .....</b>	<b>189 919</b>	<b>88,7</b>	<b>51,2</b>	<b>35,9</b>	<b>0,4</b>	<b>0,0</b>	<b>0,0</b>	<b>0,0</b>	<b>1,2</b>	
12062024	Bad Liebenwerda.....	13 888	87,3	56,9	29,8	0,2	0,0	–	–	0,4	
12062088	Crinitz.....	2 195	88,6	23,1	63,1	0,0	–	–	–	2,4	
12062092	Doberlug-Kirchhain.....	15 036	90,1	45,0	44,7	0,0	–	–	–	0,4	
12062124	Elsterwerda.....	4 058	78,7	53,3	24,5	0,5	–	–	0,0	0,4	
12062128	Falkenberg/Elster.....	8 216	87,4	54,1	32,5	0,3	–	–	0,0	0,5	
12062134	Fichtwald.....	3 176	93,4	45,5	47,8	0,1	0,0	–	–	0,1	
12062140	Finsterwalde.....	7 752	79,3	26,7	33,7	4,6	0,1	–	–	14,2	
12062177	Gorden-Staupitz.....	2 851	92,0	41,7	50,2	0,0	–	–	–	0,2	
12062196	Gröden.....	2 214	87,3	71,1	14,8	0,5	–	–	–	0,9	
12062208	Großthiemig.....	2 010	89,2	84,5	2,7	0,0	–	–	–	1,9	
12062219	Heideland.....	3 174	94,6	41,6	52,5	0,0	–	–	0,0	0,4	
12062224	Herzberg (Elster).....	14 901	90,0	57,5	30,5	0,2	0,0	–	0,0	1,7	
12062232	Hirschfeld.....	2 046	88,7	81,4	6,4	0,1	–	–	–	0,9	
12062237	Hohenbucko.....	4 304	95,6	23,9	71,6	0,0	0,0	–	–	0,0	
12062240	Hohenleipisch.....	3 505	87,6	30,8	56,1	0,0	–	–	–	0,8	
12062282	Kremitzau.....	2 359	91,3	66,6	24,4	0,1	–	–	–	0,2	
12062289	Lebusa.....	3 379	93,1	29,9	62,6	0,1	–	–	–	0,5	
12062293	Lichterfeld-Schacksdorf.....	4 027	68,6	23,9	41,8	0,0	–	–	–	2,9	
12062333	Massen-Niederlausitz.....	7 608	91,8	30,0	61,5	0,1	–	0,0	0,0	0,2	
12062336	Merzdorf.....	1 278	91,8	51,5	40,1	0,0	–	–	–	0,2	
12062341	Mühlberg/Elbe.....	8 920	84,0	65,8	16,0	1,0	–	–	–	1,2	
12062372	Plessa.....	5 274	87,5	57,7	28,8	0,1	–	–	–	0,8	
12062410	Röderland.....	4 620	84,8	73,4	10,9	0,2	0,0	–	0,0	0,3	
12062417	Rückersdorf.....	2 471	87,4	51,8	35,2	0,0	–	–	0,1	0,3	
12062425	Sallgast.....	4 223	87,9	48,1	37,8	1,3	0,0	–	–	0,7	
12062440	Schilda.....	869	92,6	46,6	45,7	0,0	–	–	–	0,3	
12062445	Schlieben.....	7 865	93,3	53,7	39,4	0,1	–	–	–	0,2	
12062453	Schönborn.....	3 883	89,2	46,6	41,8	0,1	–	–	0,0	0,8	
12062461	Schönwalde.....	15 618	91,4	55,8	34,9	0,1	–	–	0,0	0,7	
12062464	Schraden.....	1 649	91,7	72,2	19,3	0,1	–	–	–	0,1	
12062469	Sonnenwalde.....	11 929	92,0	55,0	36,5	0,1	–	–	0,0	0,4	
12062492	Tröbitz.....	1 059	75,1	12,4	62,2	0,5	–	–	–	0,1	
12062500	Uebigau-Wahrenbrück.....	13 561	90,3	64,2	25,5	0,2	–	0,0	0,0	0,4	
<b>12063000</b>	<b>Havelland .....</b>	<b>172 731</b>	<b>86,4</b>	<b>57,5</b>	<b>25,1</b>	<b>0,4</b>	<b>2,3</b>	<b>0,0</b>	<b>0,2</b>	<b>1,0</b>	
12063036	Brieselang.....	4 426	74,0	50,8	21,6	0,5	0,6	–	0,0	0,4	

**14 Anteile der Fläche für Vegetation in Brandenburg am 31.12.2019 nach Nutzungsart und regionaler Gliederung (4.2)**

Schlüsselnummer	Kreisfreie Stadt Landkreis Gemeinde	Bodenfläche insgesamt	Darunter								
			Vegetation	davon							Unland, Vegetationslose Fläche
				Landwirtschaft	Wald	Gehölz	Heide	Moor	Sumpf		
				(30000)	(31000)	(32000)	(33000)	(34000)	(35000)	(36000)	
Hektar	Prozent										
12063056	Dallgow-Döberitz.....	6 655	87,4	23,9	12,8	1,1	48,3	–	–	1,3	
12063080	Falkensee.....	4 334	49,5	25,4	22,0	0,3	0,0	–	0,0	1,9	
12063088	Friesack.....	8 401	92,5	60,5	31,6	0,3	–	–	0,0	0,2	
12063094	Gollenberg.....	3 051	92,0	62,4	29,2	0,2	–	–	–	0,3	
12063112	Großderschau.....	2 014	91,1	89,1	1,4	0,3	–	–	–	0,3	
12063134	Havelaue.....	7 481	84,6	74,8	7,1	0,7	–	–	0,1	2,0	
12063142	Wiesenaue.....	4 695	93,4	75,7	17,2	0,3	–	–	0,0	0,2	
12063148	Ketzin/Havel.....	9 364	76,2	72,0	2,0	0,1	–	–	0,5	1,7	
12063161	Kleßen-Görne.....	4 219	92,6	58,8	33,3	0,2	–	–	0,1	0,3	
12063165	Kotzen.....	4 287	92,2	63,7	27,8	0,1	–	–	–	0,6	
12063186	Märkisch Luch.....	7 153	92,9	63,6	28,2	0,2	–	–	0,0	0,9	
12063189	Milower Land.....	16 133	90,7	51,2	37,7	0,2	0,8	0,0	0,1	0,8	
12063202	Mühlenberge.....	3 962	93,2	67,3	24,4	0,1	–	–	0,6	0,7	
12063208	Nauen.....	26 814	88,8	69,3	18,3	0,3	–	0,0	0,5	0,4	
12063212	Nennhausen.....	8 969	92,9	63,9	27,8	0,2	–	–	0,1	0,9	
12063228	Paulinenaue.....	3 159	90,3	74,5	15,1	0,3	–	–	0,4	0,1	
12063240	Pessin.....	2 040	93,2	74,5	17,5	0,1	–	–	0,6	0,5	
12063244	Premnitz.....	4 627	79,0	25,9	49,0	1,5	0,0	–	0,2	2,4	
12063252	Rathenow.....	11 310	80,9	35,7	39,0	0,5	3,4	0,0	0,0	2,4	
12063256	Retzow.....	1 484	93,6	79,3	13,5	0,5	–	–	0,2	0,1	
12063260	Rhinow.....	3 166	90,4	64,6	22,7	0,1	–	–	0,0	2,9	
12063273	Schönwalde-Glien.....	9 736	86,8	45,2	40,1	0,6	–	–	0,0	0,9	
12063274	Seeblick.....	4 841	82,4	62,3	18,9	0,3	–	–	–	0,9	
12063293	Stechow-Ferchesar.....	5 122	90,7	32,5	57,3	0,1	–	–	–	0,7	
12063357	Wustermark.....	5 288	73,2	63,5	4,2	0,4	3,9	–	0,0	1,2	
<b>12064000</b>	<b>Märkisch-Oderland .....</b>	<b>215 865</b>	<b>85,9</b>	<b>61,1</b>	<b>23,1</b>	<b>0,9</b>	<b>0,0</b>	<b>0,0</b>	<b>0,3</b>	<b>0,4</b>	
12064009	Alt Tucheband.....	3 051	90,9	88,2	1,9	0,6	–	–	–	0,3	
12064029	Altlandsberg.....	10 660	87,4	52,6	34,0	0,5	–	0,0	0,2	0,1	
12064044	Bad Freienwalde (Oder).....	13 111	83,9	40,6	40,3	1,8	0,4	–	0,1	0,7	
12064053	Beiersdorf-Freudenberg.....	2 535	94,5	67,2	27,0	0,3	–	–	0,0	0,1	
12064057	Bleyen-Genschmar.....	2 968	86,1	80,7	0,1	1,0	–	–	1,1	3,2	
12064061	Bliesdorf.....	3 497	90,3	74,4	13,9	1,8	–	–	–	0,2	
12064084	Buckow (Märkische Schweiz).....	1 442	71,8	23,2	47,7	0,8	–	–	0,0	0,2	
12064125	Falkenberg.....	5 960	91,7	54,0	35,9	0,6	–	–	0,1	1,0	
12064128	Falkenhagen (Mark).....	2 723	85,2	56,8	27,3	0,2	–	–	0,6	0,2	
12064130	Fichtenhöhe.....	2 291	94,1	90,7	1,7	0,5	–	–	0,1	1,0	
12064136	Fredersdorf-Vogelsdorf.....	1 642	39,5	29,8	8,6	0,8	–	–	0,0	0,4	
12064153	Garzau-Garzin.....	2 610	91,0	61,9	28,0	0,6	–	–	0,4	0,1	
12064172	Golzow.....	1 743	89,5	88,5	0,3	0,4	–	–	–	0,3	
12064190	Gusow-Platkow.....	3 804	88,0	66,9	19,8	1,0	–	–	0,3	0,0	
12064205	Heckelberg-Brunow.....	3 577	94,5	63,0	30,9	0,5	–	–	–	0,1	
12064222	Höhenland.....	5 394	94,5	42,8	51,2	0,4	–	–	–	0,0	
12064227	Hoppegarten.....	3 198	57,0	41,5	14,1	1,0	–	–	–	0,4	
12064266	Küstriner Vorland.....	4 653	84,2	76,7	2,2	3,9	–	–	0,4	1,0	
12064268	Lebus.....	5 429	86,8	79,7	4,9	1,0	–	–	0,4	0,9	
12064274	Letschin.....	14 221	89,1	87,2	0,4	1,0	–	0,0	0,3	0,2	
12064288	Lietzen.....	2 926	89,5	56,6	30,8	1,4	–	–	0,2	0,5	
12064290	Lindendorf.....	4 013	91,8	88,6	2,2	1,0	–	–	–	0,0	
12064303	Märkische Höhe.....	3 426	92,7	63,6	27,9	0,7	–	–	0,5	0,0	
12064317	Müncheberg.....	15 229	88,3	50,1	34,8	0,6	–	–	1,5	1,3	
12064336	Neuenhagen bei Berlin.....	1 961	39,4	30,3	7,7	1,4	–	–	–	0,1	
12064340	Neuhardenberg.....	7 813	82,9	51,9	30,3	0,5	–	–	0,2	0,0	
12064349	Neulewin.....	4 100	90,7	86,6	1,4	0,8	–	–	1,7	0,3	

**14 Anteile der Fläche für Vegetation in Brandenburg am 31.12.2019 nach Nutzungsart und regionaler Gliederung (4.2)**

Schlüsselnummer	Kreisfreie Stadt Landkreis Gemeinde	Bodenfläche insgesamt	Darunter								
			Vegetation	davon							Unland, Vegetationslose Fläche
				Landwirtschaft	Wald	Gehölz	Heide	Moor	Sumpf		
				(30000)	(31000)	(32000)	(33000)	(34000)	(35000)	(36000)	
Hektar	Prozent										
12064365	Neutrebbin.....	3 676	91,0	89,0	1,2	0,6	–	–	0,1	0,1	
12064370	Oberbarnim.....	5 272	92,4	64,1	27,6	0,3	–	–	–	0,4	
12064371	Oderaue.....	6 591	89,3	88,1	0,3	0,2	–	–	0,3	0,5	
12064380	Petershagen/Eggersdorf.....	1 763	44,1	18,7	24,8	0,4	–	–	–	0,2	
12064388	Podelzig.....	2 526	91,6	84,6	6,7	0,2	–	–	–	0,1	
12064393	Prötzel.....	8 610	94,0	29,8	63,7	0,3	–	–	0,0	0,3	
12064408	Rehfelde.....	4 651	85,7	71,4	13,5	0,5	–	–	0,2	0,0	
12064417	Reichenow-Möglin.....	2 282	91,8	82,0	8,9	0,4	–	–	0,3	0,1	
12064420	Reitwein.....	2 402	89,9	77,5	11,3	0,8	–	–	–	0,3	
12064428	Rüdersdorf bei Berlin.....	7 039	67,2	32,3	32,0	1,8	–	–	0,2	0,9	
12064448	Seelow.....	4 273	83,4	81,1	0,7	1,3	–	–	–	0,2	
12064472	Strausberg.....	6 794	70,1	28,5	40,5	0,9	–	–	0,1	0,1	
12064480	Treplin.....	1 135	92,1	47,1	43,0	0,7	–	–	–	1,4	
12064482	Vierlinden.....	6 974	91,1	65,6	24,9	0,5	–	–	0,0	0,1	
12064484	Waldsiedersdorf.....	1 557	80,2	9,2	70,2	0,0	–	–	0,5	0,3	
12064512	Wriezen.....	9 514	87,5	67,3	18,7	1,2	–	0,0	0,1	0,1	
12064538	Zechin.....	2 785	92,1	89,8	0,7	1,3	–	–	0,2	0,2	
12064539	Zeschdorf.....	4 044	89,8	62,3	26,8	0,3	–	–	0,0	0,3	
<b>12065000</b>	<b>Oberhavel .....</b>	<b>180 818</b>	<b>85,7</b>	<b>42,6</b>	<b>40,1</b>	<b>0,6</b>	<b>0,1</b>	<b>0,0</b>	<b>0,3</b>	<b>1,9</b>	
12065036	Birkenwerder.....	1 812	70,5	5,5	60,9	2,0	–	–	0,7	1,5	
12065084	Fürstenberg/Havel.....	21 385	87,1	19,7	62,1	0,3	0,2	0,2	0,3	4,5	
12065096	Glienicke/Nordbahn.....	461	19,1	3,9	4,7	3,4	–	–	–	7,0	
12065100	Gransee.....	12 168	88,6	55,9	30,3	0,4	–	0,1	0,0	1,9	
12065117	Großwoltersdorf.....	5 266	94,3	42,3	49,0	0,1	0,0	–	0,0	2,9	
12065136	Hennigsdorf.....	3 147	61,0	13,4	45,6	0,2	–	–	0,1	1,8	
12065144	Hohen Neuendorf.....	4 856	69,2	18,0	47,8	2,3	–	–	0,1	0,9	
12065165	Kremmen.....	20 955	91,5	51,1	36,4	0,1	–	–	1,7	2,2	
12065180	Leegebruch.....	645	59,4	56,0	0,4	0,2	–	–	–	2,8	
12065193	Liebenwalde.....	14 217	90,2	56,9	31,7	0,5	–	–	0,1	1,1	
12065198	Löwenberger Land.....	24 543	91,2	56,5	33,6	0,3	0,0	0,0	0,1	0,6	
12065225	Mühlenbecker Land.....	5 265	75,3	33,9	35,9	0,4	0,0	0,0	0,1	5,0	
12065251	Oberkrämer.....	10 366	86,1	50,9	33,1	0,2	0,0	0,0	0,2	1,7	
12065256	Oranienburg.....	16 368	75,6	27,4	43,5	2,4	0,3	0,0	0,0	2,0	
12065276	Schönermark.....	1 191	92,5	74,1	17,0	0,1	–	–	0,0	1,1	
12065301	Sonnenberg.....	5 057	91,7	78,2	12,8	0,1	–	–	0,1	0,5	
12065310	Stechlin.....	8 473	85,0	15,4	68,5	0,2	–	–	0,3	0,6	
12065332	Velten.....	2 337	57,9	23,7	28,8	5,2	–	–	0,1	0,1	
12065356	Zehdenick.....	22 306	87,7	49,9	35,8	0,5	0,1	0,0	0,3	1,1	
<b>12066000</b>	<b>Oberspreewald-Lausitz .....</b>	<b>122 348</b>	<b>76,9</b>	<b>34,4</b>	<b>37,5</b>	<b>0,6</b>	<b>0,0</b>	<b>0,0</b>	<b>0,1</b>	<b>4,2</b>	
12066008	Altdöbern.....	6 154	71,3	16,5	40,2	0,2	–	–	0,0	14,4	
12066041	Bronkow.....	3 854	92,1	46,9	44,9	0,1	–	–	0,0	0,2	
12066052	Calau.....	16 349	88,1	37,9	45,8	0,5	–	–	0,0	3,9	
12066064	Frauendorf.....	2 083	93,4	27,7	64,7	0,8	–	–	0,2	0,0	
12066104	Großkmehlen.....	1 388	87,4	72,1	15,0	0,2	–	–	–	0,1	
12066112	Großräschen.....	8 186	79,4	37,0	39,3	0,5	0,1	–	0,0	2,6	
12066116	Grünewald.....	1 345	93,7	42,0	51,5	–	–	–	–	0,3	
12066120	Guteborn.....	1 669	85,6	18,7	65,0	0,1	–	–	–	1,8	
12066124	Hermisdorf.....	3 303	91,8	24,8	66,3	0,0	–	–	–	0,7	
12066132	Hohenbocka.....	1 560	77,1	20,8	55,6	0,2	–	–	0,5	0,1	
12066168	Kroppen.....	1 525	86,6	34,9	49,4	0,1	–	–	–	2,2	
12066176	Lauchhammer.....	8 930	62,5	22,8	29,6	1,1	–	–	0,3	8,7	
12066188	Lindenau.....	1 117	85,6	57,9	27,4	0,0	–	–	–	0,2	



**14 Anteile der Fläche für Vegetation in Brandenburg am 31.12.2019 nach Nutzungsart und regionaler Gliederung (4.2)**

Schlüsselnummer	Kreisfreie Stadt Landkreis Gemeinde	Bodenfläche insgesamt	Darunter								
			Vegetation	davon							Unland, Vegetationslose Fläche
				Landwirtschaft	Wald	Gehölz	Heide	Moor	Sumpf		
				(30000)	(31000)	(32000)	(33000)	(34000)	(35000)	(36000)	
Hektar	Prozent										
12066196	Lübbenau/Spreewald.....	13 941	78,0	47,5	22,8	1,1	-	0,0	0,0	6,5	
12066202	Luckaitztal.....	4 191	88,3	37,2	50,1	0,1	-	-	-	0,8	
12066226	Neu-Seeland.....	3 800	82,5	38,4	36,5	0,3	-	-	-	7,1	
12066228	Neupetershain.....	1 880	71,8	34,1	35,6	0,2	-	-	-	1,9	
12066240	Ortrand.....	736	75,4	49,5	25,1	0,5	-	-	-	0,3	
12066272	Ruhland.....	3 722	87,4	24,4	61,9	0,6	-	-	0,3	0,2	
12066285	Schipkau.....	6 894	62,8	20,7	34,2	2,3	-	-	-	5,7	
12066292	Schwarzbach.....	1 584	91,4	54,3	37,0	0,1	-	-	-	0,0	
12066296	Schwarzheide.....	3 344	65,6	20,4	39,3	0,6	0,0	-	0,5	4,8	
12066304	Senftenberg.....	12 756	51,0	16,7	29,7	0,5	-	-	0,2	3,8	
12066316	Tettau.....	884	90,0	58,9	30,5	0,0	-	-	-	0,6	
12066320	Vetschau/Spreewald.....	11 151	81,8	54,4	24,8	0,5	-	-	0,1	2,1	
<b>12067000</b>	<b>Oder-Spree .....</b>	<b>225 675</b>	<b>86,4</b>	<b>36,8</b>	<b>47,6</b>	<b>0,8</b>	<b>0,0</b>	<b>0,0</b>	<b>0,1</b>	<b>1,1</b>	
12067024	Bad Saarow.....	5 036	57,9	18,8	38,0	0,4	-	0,0	0,0	0,7	
12067036	Beeskow.....	7 782	84,7	57,6	25,6	0,6	-	0,0	0,0	0,8	
12067040	Berkenbrück.....	1 785	82,6	13,8	66,6	1,6	-	-	0,1	0,6	
12067072	Briesen (Mark).....	11 167	91,7	34,9	53,9	1,1	-	0,0	0,0	1,7	
12067076	Brieskow-Finkenheerd.....	1 361	70,9	24,7	35,5	3,6	-	-	-	7,1	
12067112	Diensdorf-Radlow.....	935	91,3	40,0	51,2	0,1	-	-	0,0	0,0	
12067120	Eisenhüttenstadt.....	6 347	52,7	24,7	21,7	2,4	-	-	0,1	3,8	
12067124	Erkner.....	1 653	59,8	15,7	41,3	0,2	-	-	0,0	2,6	
12067137	Friedland.....	17 423	91,4	45,5	45,0	0,4	-	-	0,0	0,5	
12067144	Fürstenwalde/Spree.....	7 068	69,8	29,0	37,4	2,5	-	-	0,0	0,9	
12067173	Gosen-Neu Zittau.....	1 526	78,6	23,4	51,6	0,1	-	-	-	3,4	
12067180	Groß Lindow.....	1 539	81,6	10,3	69,9	0,7	-	-	-	0,6	
12067201	Grünheide (Mark).....	12 690	86,6	9,7	75,0	0,1	-	-	0,0	1,9	
12067205	Grunow-Dammendorf.....	4 513	95,1	18,0	76,3	0,4	-	-	0,1	0,3	
12067237	Jacobsdorf.....	5 058	91,2	69,7	20,5	0,7	-	-	0,0	0,2	
12067288	Langewahl.....	1 344	90,2	13,4	73,4	3,2	-	-	-	0,1	
12067292	Lawitz.....	607	84,4	40,3	39,7	4,5	-	-	-	0,0	
12067324	Mixdorf.....	1 322	91,9	36,2	51,7	0,0	-	0,1	-	3,9	
12067336	Müllrose.....	6 923	88,9	14,0	73,0	0,7	0,1	0,0	0,1	1,0	
12067338	Neißemünde.....	4 228	89,6	68,2	17,6	1,4	-	-	-	2,4	
12067357	Neuzelle.....	13 592	92,4	37,7	53,3	0,8	0,4	-	0,1	0,3	
12067397	Ragow-Merz.....	4 379	96,3	26,7	68,6	0,4	-	-	-	0,5	
12067408	Rauen.....	2 159	90,1	18,7	70,7	0,0	-	-	-	0,8	
12067413	Reichenwalde.....	2 632	90,1	35,9	53,6	0,2	0,0	-	-	0,2	
12067426	Rietz-Neuendorf.....	18 479	92,8	48,4	43,5	0,5	0,0	-	0,0	0,4	
12067438	Schlaubetal.....	5 256	91,1	26,3	63,1	1,4	-	-	0,0	0,3	
12067440	Schöneiche bei Berlin.....	1 673	57,1	44,4	10,2	2,5	-	-	-	0,0	
12067458	Siehdichum.....	7 362	91,9	11,2	79,8	0,5	-	-	-	0,4	
12067469	Spreenhagen.....	13 702	91,7	18,4	69,6	0,9	-	-	0,2	2,6	
12067473	Steinhöfel.....	16 047	92,5	70,4	20,7	0,8	-	-	0,0	0,6	
12067481	Storkow (Mark).....	18 071	81,2	27,3	52,5	0,5	0,0	-	0,1	0,8	
12067493	Tauche.....	12 160	87,8	59,6	26,0	0,8	0,0	-	0,5	0,9	
12067508	Vogelsang.....	586	82,5	55,2	25,3	2,0	-	-	-	0,1	
12067520	Wendisch Rietz.....	2 507	83,8	9,3	71,4	1,3	1,7	0,0	0,0	0,1	
12067528	Wiesenuh.....	2 974	85,7	59,7	24,1	0,2	0,0	-	-	1,5	
12067544	Woltersdorf.....	912	40,7	2,5	37,4	0,4	-	-	0,0	0,3	
12067552	Ziltendorf.....	2 877	89,6	77,9	4,3	1,1	-	-	-	6,4	
<b>12068000</b>	<b>Ostprignitz-Ruppin .....</b>	<b>252 656</b>	<b>90,4</b>	<b>54,3</b>	<b>32,5</b>	<b>0,6</b>	<b>2,6</b>	-	<b>0,0</b>	<b>0,4</b>	
12068052	Breddin.....	4 499	94,0	62,8	30,7	0,5	0,0	-	-	0,0	

**14 Anteile der Fläche für Vegetation in Brandenburg am 31.12.2019 nach Nutzungsart und regionaler Gliederung (4.2)**

Schlüsselnummer	Kreisfreie Stadt Landkreis Gemeinde	Bodenfläche insgesamt	Darunter								
			Vegetation	davon							Unland, Vegetationslose Fläche
				Landwirtschaft	Wald	Gehölz	Heide	Moor	Sumpf		
				(30000)	(31000)	(32000)	(33000)	(34000)	(35000)	(36000)	
Hektar	Prozent										
12068072	Dabergotz.....	1 266	89,4	87,5	0,8	0,5	-	-	-	0,6	
12068109	Dreetz.....	6 475	91,5	60,1	30,5	0,7	-	-	-	0,2	
12068117	Fehrbellin.....	27 041	90,2	83,3	5,5	0,6	-	-	-	0,8	
12068181	Heiligengrabe.....	20 765	92,8	63,5	28,4	0,6	-	-	0,0	0,3	
12068188	Herzberg (Mark).....	1 873	91,4	69,8	20,2	1,3	-	-	-	0,1	
12068264	Kyritz.....	15 738	87,5	60,9	25,9	0,2	-	-	0,1	0,4	
12068280	Lindow (Mark).....	6 547	83,7	45,9	35,3	1,9	-	-	0,0	0,6	
12068306	Märkisch Linden.....	4 420	92,2	81,1	10,2	0,6	-	-	-	0,2	
12068320	Neuruppin.....	30 524	86,2	37,1	46,4	1,0	1,4	-	0,0	0,3	
12068324	Neustadt (Dosse).....	7 587	89,9	68,6	19,9	1,0	-	-	0,1	0,5	
12068353	Rheinsberg.....	32 822	88,4	25,0	56,4	0,3	6,0	-	0,1	0,6	
12068372	Rüthnick.....	1 769	93,8	53,5	39,4	0,8	-	-	-	0,0	
12068409	Sieversdorf-Hohenofen.....	2 002	91,2	84,7	6,3	0,2	-	-	-	0,1	
12068413	Storbeck-Frankendorf.....	4 269	96,9	13,8	73,3	0,4	8,6	-	-	0,8	
12068417	Stüdenitz-Schönermark.....	2 439	93,6	83,3	9,8	0,4	-	-	0,1	0,0	
12068425	Temnitzquell.....	6 575	93,9	35,4	57,2	0,6	-	-	0,0	0,6	
12068426	Temnitztal.....	5 248	93,7	91,5	1,7	0,2	-	-	0,0	0,2	
12068437	Vielitzsee.....	2 218	87,2	51,8	30,8	4,3	-	-	-	0,3	
12068452	Walsleben.....	3 191	92,6	56,4	35,0	1,2	-	-	-	0,0	
12068468	Wittstock/Dosse.....	42 023	92,5	44,8	38,0	0,3	9,3	-	0,0	0,1	
12068477	Wusterhausen/Dosse.....	19 634	92,4	72,2	19,4	0,6	-	-	0,0	0,1	
12068501	Zernitz-Lohm.....	3 731	92,4	81,2	10,6	0,4	-	-	-	0,1	
<b>12069000</b>	<b>Potsdam-Mittelmark .....</b>	<b>259 202</b>	<b>88,1</b>	<b>45,9</b>	<b>40,4</b>	<b>0,4</b>	<b>0,4</b>	<b>0,0</b>	<b>0,1</b>	<b>0,9</b>	
12069017	Beelitz.....	18 130	90,2	40,9	48,3	0,1	0,0	-	0,3	0,6	
12069018	Beetzsee.....	2 127	82,6	61,1	17,1	0,1	-	-	0,0	4,3	
12069019	Beetzseeheide.....	3 761	90,9	66,0	24,3	0,0	-	-	0,0	0,7	
12069020	Bad Belzig.....	23 607	92,8	43,3	48,7	0,6	-	-	0,1	0,2	
12069028	Bensdorf.....	3 434	91,3	54,1	35,9	0,2	-	-	-	1,1	
12069052	Borkheide.....	676	64,5	1,8	62,3	0,1	-	-	-	0,4	
12069056	Borkwalde.....	489	75,8	4,1	71,7	-	-	-	-	-	
12069076	Brück.....	8 619	91,8	48,6	36,9	3,1	2,9	-	0,1	0,3	
12069089	Buckautal.....	3 932	94,4	53,2	29,2	0,0	-	-	0,0	12,0	
12069216	Golzow.....	4 024	92,2	62,5	29,4	-	-	-	-	0,3	
12069224	Görzke.....	7 559	96,0	33,0	55,7	0,1	7,2	0,0	-	0,1	
12069232	Gräben.....	4 062	95,2	26,3	68,7	0,1	-	-	-	0,2	
12069249	Groß Kreutz (Havel).....	9 942	83,5	69,0	12,0	0,2	0,0	-	0,2	2,0	
12069270	Havelsee.....	8 197	85,2	43,1	38,9	0,0	-	-	-	3,2	
12069304	Kleinmachnow.....	1 191	32,5	4,0	27,2	0,0	-	-	-	1,2	
12069306	Kloster Lehnin.....	20 097	86,1	44,5	40,5	0,6	0,0	-	0,0	0,6	
12069345	Linthe.....	2 979	87,8	52,6	34,2	0,9	-	-	-	0,1	
12069397	Michendorf.....	6 869	81,4	35,3	45,4	0,2	0,0	-	0,0	0,5	
12069402	Mühlenfließ.....	5 871	93,5	61,4	31,9	0,1	-	-	-	0,1	
12069448	Niemegk.....	4 512	90,3	46,7	42,6	0,6	-	-	0,0	0,3	
12069454	Nuthetal.....	4 803	83,0	56,4	26,1	0,3	-	-	0,0	0,2	
12069460	Päwesin.....	2 366	87,1	49,6	35,8	0,0	-	-	0,0	1,7	
12069470	Planebruch.....	6 539	95,2	34,0	56,6	0,1	4,5	-	-	0,1	
12069474	Planetal.....	4 276	92,4	67,9	23,7	0,6	-	-	-	0,1	
12069485	Rabenstein/Fläming.....	7 918	94,9	44,1	48,8	0,4	-	-	1,2	0,4	
12069537	Rosenu.....	4 974	93,9	70,7	23,0	0,0	-	-	-	0,2	
12069541	Roskow.....	3 926	88,3	83,7	3,6	0,0	-	-	0,0	0,9	
12069590	Schwielowsee.....	5 828	68,3	10,1	57,5	0,1	0,0	0,0	0,2	0,4	
12069596	Seddiner See.....	2 398	70,9	12,7	57,8	0,0	-	0,0	-	0,4	
12069604	Stahnsdorf.....	4 947	72,6	43,9	23,4	2,3	-	-	0,0	2,9	

**14 Anteile der Fläche für Vegetation in Brandenburg am 31.12.2019 nach Nutzungsart und regionaler Gliederung (4.2)**

Schlüsselnummer	Kreisfreie Stadt Landkreis Gemeinde	Bodenfläche insgesamt	Darunter								
			Vegetation	davon							Unland, Vegetationslose Fläche
				Landwirtschaft	Wald	Gehölz	Heide	Moor	Sumpf		
				(30000)	(31000)	(32000)	(33000)	(34000)	(35000)	(36000)	
Hektar	Prozent										
12069616	Teltow.....	2 160	52,5	42,0	7,2	0,4	–	–	0,0	2,8	
12069632	Treuenbrietzen.....	21 243	93,3	50,4	41,6	0,1	–	–	0,2	1,1	
12069648	Wenzlow.....	2 054	92,4	48,8	43,0	–	–	–	–	0,6	
12069656	Werder (Havel).....	11 705	70,0	52,4	16,7	0,3	–	0,0	0,1	0,5	
12069665	Wiesenburg/Mark.....	22 019	94,1	30,9	62,8	0,2	–	–	0,0	0,2	
12069680	Wollin.....	2 799	92,5	43,3	48,8	0,0	–	–	–	0,4	
12069688	Wusterwitz.....	2 378	81,8	46,0	35,0	0,0	–	–	–	0,7	
12069696	Ziesar.....	6 795	91,3	58,9	31,3	0,1	–	–	–	1,0	
<b>12070000</b>	<b>Prignitz .....</b>	<b>213 854</b>	<b>90,9</b>	<b>67,8</b>	<b>22,5</b>	<b>0,4</b>	<b>0,0</b>	<b>0,0</b>	<b>0,0</b>	<b>0,2</b>	
12070008	Bad Wilsnack.....	7 962	91,8	45,3	46,2	0,3	–	–	0,0	0,0	
12070028	Berge.....	2 662	92,3	80,4	11,7	0,2	–	–	–	–	
12070052	Breese.....	2 376	90,3	50,5	39,3	0,3	–	–	–	0,2	
12070060	Cumlosen.....	2 218	84,0	69,1	14,5	0,3	–	–	–	0,1	
12070096	Gerdshagen.....	2 300	89,3	81,2	7,3	0,4	–	–	–	0,5	
12070125	Groß Pankow (Prignitz).....	25 076	93,5	69,4	23,6	0,3	0,0	0,0	–	0,2	
12070145	Gülitz-Reetz.....	2 433	92,5	77,1	14,8	0,6	–	–	–	–	
12070149	Gumtow.....	21 316	93,7	74,4	18,7	0,3	–	–	–	0,3	
12070153	Halenbeck-Rohlsdorf.....	3 967	93,5	82,2	10,7	0,0	–	0,0	0,0	0,5	
12070173	Karstädt.....	25 355	92,3	72,1	19,8	0,4	0,0	–	–	0,0	
12070222	Kümmernitztal.....	2 038	91,7	87,8	3,4	0,1	–	–	–	0,5	
12070236	Lanz.....	6 035	92,3	45,7	46,0	0,2	–	–	0,4	0,0	
12070241	Legde/Quitzebel.....	4 174	90,4	55,0	34,5	0,9	–	–	–	0,0	
12070244	Lenzen (Elbe).....	9 619	89,0	56,0	31,7	0,9	0,0	–	0,1	0,2	
12070246	Lenzerwische.....	4 208	83,8	82,8	0,7	0,1	–	0,0	0,0	0,2	
12070266	Marienfließ.....	7 770	93,1	54,0	38,1	0,8	–	–	–	0,2	
12070280	Meyenburg.....	5 074	92,6	74,6	16,5	0,7	–	–	0,0	0,9	
12070296	Perleberg.....	13 870	86,1	54,0	31,4	0,7	0,0	–	–	0,0	
12070300	Pirow.....	3 781	94,8	83,7	10,8	0,2	–	–	0,0	0,1	
12070302	Plattenburg.....	20 201	93,3	62,9	30,1	0,2	–	0,0	–	0,1	
12070316	Pritzwalk.....	16 747	89,0	79,2	8,9	0,5	–	–	0,0	0,4	
12070325	Putlitz.....	11 968	93,1	74,8	17,7	0,2	–	–	0,0	0,3	
12070348	Rühstädt.....	2 899	82,8	78,1	3,5	1,1	–	–	0,0	0,1	
12070393	Triglitz.....	3 182	93,3	84,9	8,1	0,1	–	–	–	0,2	
12070416	Weisen.....	1 563	87,4	51,7	34,8	0,9	–	–	–	0,0	
12070424	Wittenberge.....	5 063	68,9	58,3	9,2	0,7	–	–	0,1	0,6	
<b>12071000</b>	<b>Spree-Neiße .....</b>	<b>165 698</b>	<b>79,8</b>	<b>34,7</b>	<b>44,2</b>	<b>0,6</b>	<b>0,0</b>	<b>0,0</b>	<b>0,0</b>	<b>0,3</b>	
12071028	Briesen.....	913	88,5	51,3	36,4	0,6	–	–	–	0,2	
12071032	Burg (Spreewald).....	3 526	82,3	73,6	7,6	0,9	–	–	–	0,1	
12071041	Dissen-Striesow.....	1 998	89,9	71,0	18,6	0,1	–	–	–	0,1	
12071044	Döbern.....	1 579	76,1	20,3	53,6	2,1	–	–	0,0	0,0	
12071052	Drachhausen.....	3 840	95,2	25,6	69,5	0,1	–	–	0,0	0,0	
12071057	Drebkau.....	14 390	76,8	37,9	37,7	0,5	–	–	0,0	0,6	
12071060	Drehnow.....	1 097	91,2	71,7	19,2	0,2	–	–	–	0,1	
12071074	Felixsee.....	3 552	89,6	32,2	56,4	0,5	0,1	–	0,4	–	
12071076	Forst (Lausitz).....	11 070	62,1	37,0	24,6	0,4	0,0	–	0,0	0,1	
12071153	Groß Schacksdorf-Simmersdorf....	2 517	87,1	33,6	52,8	0,2	–	–	0,0	0,4	
12071160	Guben.....	4 399	69,4	45,5	23,5	0,3	–	–	0,0	0,2	
12071164	Guhrow.....	668	87,0	74,2	9,8	2,9	–	–	0,1	–	
12071176	Heinersbrück.....	2 398	36,8	30,2	6,2	0,2	–	–	–	0,2	
12071189	Jämlitz-Klein Döben.....	2 872	95,3	24,6	70,1	0,1	–	–	0,0	0,6	
12071193	Jänschwalde.....	8 237	71,9	22,9	48,4	0,6	–	–	–	0,0	
12071244	Kolkwitz.....	10 467	84,5	48,7	34,2	1,3	–	–	0,2	0,2	

**14 Anteile der Fläche für Vegetation in Brandenburg am 31.12.2019 nach Nutzungsart und regionaler Gliederung (4.2)**

Schlüsselnummer	Kreisfreie Stadt Landkreis Gemeinde	Bodenfläche insgesamt	Darunter								
			Vegetation	davon							Unland, Vegetationslose Fläche
				Landwirtschaft	Wald	Gehölz	Heide	Moor	Sumpf		
				(30000)	(31000)	(32000)	(33000)	(34000)	(35000)	(36000)	
Hektar	Prozent										
12071294	Neiße-Malxetal.....	8 257	89,7	18,9	70,5	0,2	–	–	0,1	0,0	
12071301	Neuhausen/Spree.....	13 423	82,6	38,4	43,9	0,3	–	–	0,0	0,0	
12071304	Peitz.....	1 349	70,9	67,5	2,3	1,2	–	–	–	–	
12071337	Schenkendöbern.....	21 504	93,2	26,9	65,8	0,4	–	0,0	0,0	0,0	
12071341	Schmogrow-Fehrow.....	3 041	92,7	36,9	55,5	0,1	–	–	–	0,2	
12071372	Sprenberg.....	20 232	72,8	28,2	42,6	1,3	0,0	–	0,1	0,6	
12071384	Tauer.....	4 222	94,7	20,5	74,1	0,2	–	–	–	–	
12071386	Teichland.....	3 517	53,3	30,2	20,8	1,5	0,0	–	–	0,7	
12071392	Tschernitz.....	1 326	83,8	36,6	43,4	3,0	–	0,1	–	0,7	
12071401	Turnow-Preilack.....	3 802	92,0	24,3	67,7	0,0	–	–	–	0,0	
12071408	Welzow.....	3 957	49,0	28,6	16,8	1,3	–	–	–	2,4	
12071412	Werben.....	2 501	90,3	77,5	11,8	1,0	–	–	–	0,1	
12071414	Wiesengrund.....	5 044	76,1	35,6	40,3	0,2	–	–	–	0,0	
<b>12072000</b>	<b>Teltow-Fläming .....</b>	<b>210 421</b>	<b>88,2</b>	<b>45,5</b>	<b>37,7</b>	<b>3,7</b>	<b>0,3</b>	<b>0,0</b>	<b>0,2</b>	<b>0,9</b>	
12072002	Am Mellensee.....	10 468	84,7	32,0	50,6	0,1	–	–	0,3	1,7	
12072014	Baruth/Mark.....	23 383	92,9	26,5	66,0	0,3	0,0	–	–	0,2	
12072017	Blankenfelde-Mahlow.....	5 517	64,5	43,0	19,6	1,4	0,0	–	0,4	0,1	
12072053	Dahme/Mark.....	16 259	94,1	50,9	42,8	0,2	–	–	0,0	0,2	
12072055	Dahmetal.....	4 156	94,9	53,7	41,1	0,1	–	–	–	0,0	
12072120	Großbeeren.....	5 189	78,3	62,1	12,2	3,1	–	0,0	0,3	0,6	
12072157	Ihlow.....	4 769	94,9	63,4	31,3	0,1	–	–	–	0,1	
12072169	Jüterbog.....	17 648	90,8	28,6	21,1	39,3	1,8	–	–	0,1	
12072232	Luckenwalde.....	4 661	73,0	39,0	29,3	0,7	–	–	0,0	4,0	
12072240	Ludwigfelde.....	10 998	79,3	51,6	26,5	0,2	–	–	0,2	0,8	
12072297	Niedergörsdorf.....	20 577	92,6	69,6	21,5	0,4	0,2	–	–	1,0	
12072298	Niederer Fläming.....	18 611	94,5	68,5	25,8	0,0	–	–	0,1	0,1	
12072312	Nuthe-Urstromtal.....	34 131	94,1	33,4	59,4	0,3	0,0	–	0,2	0,7	
12072340	Rangsdorf.....	3 379	64,0	52,1	8,9	0,3	0,0	0,2	1,2	1,3	
12072426	Trebbin.....	12 636	84,0	58,9	22,0	1,1	0,2	–	0,3	1,5	
12072477	Zossen.....	18 040	77,2	37,9	33,7	0,2	1,7	–	0,6	3,1	
<b>12073000</b>	<b>Uckermark .....</b>	<b>307 703</b>	<b>88,5</b>	<b>62,5</b>	<b>23,7</b>	<b>0,8</b>	<b>0,0</b>	<b>0,0</b>	<b>0,2</b>	<b>1,3</b>	
12073008	Angermünde.....	32 423	88,6	62,9	22,4	0,9	0,0	0,0	0,3	2,2	
12073032	Berkholz-Meyenburg.....	1 176	87,3	79,1	6,2	0,1	–	–	0,0	1,9	
12073069	Boitzenburger Land.....	21 738	88,2	48,6	35,7	0,4	0,0	0,0	0,1	3,5	
12073085	Brüssow.....	10 182	92,0	84,0	7,2	0,2	–	0,1	0,0	0,6	
12073093	Carmzow-Wallmow.....	3 207	92,5	89,0	2,5	0,2	–	–	0,1	0,7	
12073097	Casekow.....	9 426	93,8	74,9	17,4	0,3	–	–	0,0	1,3	
12073157	Flieth-Stegelitz.....	4 691	89,6	59,9	25,5	3,7	–	–	–	0,6	
12073189	Gartz (Oder).....	6 188	89,4	74,1	10,0	0,6	–	–	0,3	4,4	
12073201	Gerswalde.....	9 706	92,2	65,4	24,3	1,5	–	0,0	0,0	1,0	
12073216	Göritz.....	2 555	92,7	88,5	3,1	0,9	–	–	0,0	0,3	
12073225	Gramzow.....	6 620	91,5	85,8	3,8	0,7	–	0,0	0,1	1,1	
12073261	Grünow.....	3 492	91,2	86,5	–	2,7	–	–	0,7	1,3	
12073309	Hohenselchow-Groß Pinnow.....	4 150	92,9	76,5	14,6	0,0	–	–	–	1,7	
12073384	Lychen.....	11 198	85,6	23,8	59,9	0,5	0,6	–	0,5	0,3	
12073386	Mark Landin.....	4 541	90,3	78,5	10,0	1,1	–	–	0,3	0,4	
12073393	Mescherin.....	3 104	90,3	77,6	6,8	1,3	0,0	–	3,1	1,5	
12073396	Milmersdorf.....	6 357	88,1	32,1	54,9	1,0	–	–	0,0	0,1	
12073404	Mittenwalde.....	2 307	92,6	79,1	9,3	3,0	–	–	0,0	1,1	
12073429	Nordwestuckermark.....	25 433	90,3	71,6	17,1	0,4	–	0,0	0,1	1,1	
12073430	Oberuckersee.....	8 496	81,2	59,1	20,7	0,5	0,0	–	0,4	0,5	
12073440	Pinnow.....	1 294	75,8	64,0	8,3	2,4	–	–	1,0	0,1	

**14 Anteile der Fläche für Vegetation in Brandenburg am 31.12.2019 nach Nutzungsart und regionaler Gliederung (4.2)**

Schlüsselnummer	Kreisfreie Stadt Landkreis Gemeinde	Bodenfläche insgesamt	Darunter								
			Vegetation	davon							Unland, Vegetationslose Fläche
				Landwirtschaft	Wald	Gehölz	Heide	Moor	Sumpf		
				(30000)	(31000)	(32000)	(33000)	(34000)	(35000)	(36000)	
Hektar	Prozent										
12073452	Prenzlau.....	14 296	79,2	74,9	2,2	1,0	–	–	0,2	0,9	
12073458	Randowtal.....	6 418	92,9	87,6	2,4	2,6	–	–	0,1	0,2	
12073490	Schenkenberg.....	3 016	92,0	89,8	0,6	0,4	–	–	0,2	1,0	
12073505	Schöneberg.....	4 662	88,4	68,9	15,7	0,3	–	–	0,0	3,5	
12073520	Schönfeld.....	2 926	90,7	87,5	1,1	0,5	–	–	0,0	1,5	
12073532	Schwedt/Oder.....	20 556	78,9	53,8	23,3	0,3	–	–	0,3	1,2	
12073565	Tantow.....	3 547	93,4	81,7	7,5	0,8	1,1	–	0,4	1,8	
12073569	Temmen-Ringenwalde.....	6 332	90,0	27,2	61,0	0,8	–	–	0,1	0,8	
12073572	Templin.....	37 958	88,1	30,4	55,5	1,0	0,1	–	0,3	0,8	
12073578	Uckerfelde.....	4 627	92,0	88,7	0,0	1,7	–	–	0,2	1,4	
12073579	Uckerland.....	16 722	92,9	86,9	5,2	0,3	–	–	0,1	0,5	
12073603	Passow.....	5 138	92,5	78,8	12,0	0,8	–	–	–	0,9	
12073645	Zichow.....	3 222	93,3	86,9	4,5	0,2	0,2	–	0,0	1,6	
<b>12000000</b>	<b>Land Brandenburg</b>	<b>2 965 443</b>	<b>86,1</b>	<b>48,6</b>	<b>34,8</b>	<b>0,9</b>	<b>0,4</b>	<b>0,0</b>	<b>0,1</b>	<b>1,1</b>	

15 Fläche für Vegetation 2018 und 2019 in den Kreisen Brandenburgs nach Nutzungsart (4.3)

Schlüsselnummer	Kreisfreie Stadt Landkreis	Jahr <sup>1</sup>	Bodenfläche insgesamt	Darunter								
				Vegetation	davon							Unland, Vegetationslose Fläche
					Landwirtschaft	Wald	Gehölz	Heide	Moor	Sumpf		
					(30000)	(31000)	(32000)	(33000)	(34000)	(35000)	(36000)	
Hektar												
12051000	Brandenburg an der Havel.....	2018	22 971	13 926	6 781	6 390	228	-	-	201	325	
		2019	22 972	13 919	6 756	6 394	239	-	-	204	326	
		Prozent	0,0	0,0	-0,4	0,1	4,5	-	-	1,5	0,4	
12052000	Cottbus.....	2018	16 563	9 448	4 970	3 450	128	-	-	1	899	
		2019	16 562	9 438	4 960	3 452	125	-	-	1	900	
		Prozent	0,0	-0,1	-0,2	0,0	-2,0	-	-	-	0,2	
12053000	Frankfurt (Oder).....	2018	14 785	10 672	6 602	3 667	333	-	1	18	51	
		2019	14 785	10 672	6 606	3 670	334	-	1	18	44	
		Prozent	0,0	0,0	0,1	0,1	0,3	-	-	-	-14,3	
12054000	Potsdam.....	2018	18 825	10 982	5 638	4 655	112	-	-	38	539	
		2019	18 824	10 970	5 631	4 648	112	2	-	38	539	
		Prozent	0,0	-0,1	-0,1	-0,1	0,2	x	-	0,0	0,0	
12060000	Barnim.....	2018	147 958	124 214	53 308	63 704	4 190	38	6	290	2 679	
		2019	147 958	124 346	53 251	63 883	4 210	37	6	290	2 668	
		Prozent	0,0	0,1	-0,1	0,3	0,5	-1,3	-	0,0	-0,4	
12061000	Dahme-Spreewald .....	2018	227 450	194 180	88 171	102 472	588	42	36	95	2 776	
		2019	227 450	194 135	87 973	102 530	660	42	36	94	2 802	
		Prozent	0,0	0,0	-0,2	0,1	12,3	-	0,0	-1,1	0,9	
12062000	Elbe-Elster .....	2018	189 919	168 654	97 513	68 089	732	11	2	5	2 302	
		2019	189 919	168 414	97 257	68 088	751	10	2	5	2 301	
		Prozent	0,0	-0,1	-0,3	0,0	2,6	-1,7	-	-	0,0	
12063000	Havelland .....	2018	172 731	149 416	99 538	43 297	621	3 958	0	256	1 746	
		2019	172 731	149 256	99 397	43 309	632	3 955	0	272	1 691	
		Prozent	0,0	-0,1	-0,1	0,0	1,8	-0,1	-	6,5	-3,1	
12064000	Märkisch-Oderland .....	2018	215 865	185 371	131 995	49 885	1 892	46	4	631	918	
		2019	215 865	185 353	131 970	49 891	1 894	46	4	631	917	
		Prozent	0,0	0,0	0,0	0,0	0,1	-	-	0,0	-0,1	
12065000	Oberhavel .....	2018	180 819	154 997	77 138	72 535	1 134	125	61	588	3 416	
		2019	180 818	154 925	77 054	72 569	1 159	113	61	590	3 379	
		Prozent	0,0	0,0	-0,1	0,0	2,2	-9,4	-	0,2	-1,1	
12066000	Oberspreewald-Lausitz .	2018	122 348	94 433	42 324	46 125	741	7	2	101	5 133	
		2019	122 348	94 035	42 102	45 894	762	7	2	101	5 166	
		Prozent	0,0	-0,4	-0,5	-0,5	2,8	-	-	-0,1	0,6	
12067000	Oder-Spree .....	2018	225 675	195 044	83 178	107 412	1 678	107	7	132	2 529	
		2019	225 675	195 042	83 051	107 409	1 818	107	7	132	2 517	
		Prozent	0,0	0,0	-0,2	0,0	8,3	0,0	0,0	0,0	-0,5	
12068000	Ostprignitz-Ruppin .....	2018	252 655	228 095	137 669	81 599	990	6 662	2	108	1 066	
		2019	252 656	228 475	137 116	82 193	1 524	6 666	-	76	900	
		Prozent	0,0	0,2	-0,4	0,7	54,0	0,1	-100,0	-29,9	-15,6	
12069000	Potsdam-Mittelmark .....	2018	259 202	228 277	118 972	104 678	976	1 091	1	258	2 300	
		2019	259 202	228 247	118 948	104 673	976	1 091	1	260	2 297	
		Prozent	0,0	0,0	0,0	0,0	0,1	0,0	-	0,5	-0,1	

**15 Fläche für Vegetation 2018 und 2019 in den Kreisen Brandenburgs nach Nutzungsart (4.3)**

Schlüsselnummer	Kreisfreie Stadt Landkreis	Jahr <sup>1</sup>	Bodenfläche insgesamt	Darunter								
				Vegetation	davon							Unland, Vegetationslose Fläche
					Landwirtschaft	Wald	Gehölz	Heide	Moor	Sumpf		
											(30000)	
Hektar												
12070000 Prignitz .....		2018	213 855	194 493	145 140	48 131	756	6	2	49	408	
		2019	213 854	194 479	145 032	48 114	871	6	2	49	404	
		Prozent	0,0	0,0	-0,1	0,0	15,2	-	-12,3	-0,7	-1,0	
12071000 Spree-Neiße .....		2018	165 698	133 782	57 942	73 836	1 014	4	2	63	922	
		2019	165 698	132 253	57 482	73 193	1 062	4	1	65	445	
		Prozent	0,0	-1,1	-0,8	-0,9	4,7	-	-7,7	4,1	-51,7	
12072000 Teltow-Fläming .....		2018	210 421	185 656	95 752	79 252	7 711	705	10	365	1 861	
		2019	210 421	185 602	95 707	79 254	7 711	704	6	365	1 855	
		Prozent	0,0	0,0	0,0	0,0	0,0	-0,2	-35,4	0,0	-0,3	
12073000 Uckermark .....		2018	307 703	272 476	192 343	72 832	2 445	142	14	653	4 046	
		2019	307 703	272 460	192 321	72 838	2 447	142	14	654	4 044	
		Prozent	0,0	0,0	0,0	0,0	0,1	0,0	-	0,1	0,0	
<b>12000000 Land Brandenburg</b>		<b>2018</b>	<b>2 965 443</b>	<b>2 554 115</b>	<b>1 444 975</b>	<b>1 032 008</b>	<b>26 270</b>	<b>12 944</b>	<b>150</b>	<b>3 853</b>	<b>33 915</b>	
		<b>2019</b>	<b>2 965 443</b>	<b>2 552 020</b>	<b>1 442 613</b>	<b>1 032 003</b>	<b>27 287</b>	<b>12 934</b>	<b>144</b>	<b>3 845</b>	<b>33 195</b>	
		<b>Prozent</b>	<b>0,0</b>	<b>-0,1</b>	<b>-0,2</b>	<b>0,0</b>	<b>3,9</b>	<b>-0,1</b>	<b>-3,7</b>	<b>-0,2</b>	<b>-2,1</b>	

<sup>1</sup> Stichtag 31.12. des jeweiligen Jahres

**16 Gemeinden, Bevölkerung und Fläche für Vegetation in Brandenburg am 31.12.2019  
nach Nutzungsart, siedlungsstrukturellen Kreistypen und Gemeindegrößenklassen (4.4)**

Lfd. Nr.	Siedlungsstrukturelle Kreistypen ----- Gemeindegrößenklassen	Gemein- den	Bevölke- rung <sup>1</sup>	Boden- fläche insge- samt	Darunter			
					Vegeta- tion	davon		
						Landwirt- schaft	Wald	Gehölz
		Anzahl	1 000	Hektar				
nach Kreistypen								
1	Kreisfreie Großstädte.....	1	178	18 824	10 970	5 631	4 648	112
2	Städtische Kreise.....	-	-	-	-	-	-	-
3	Ländliche Kreise mit Verdichtungsansätzen...	94	684	612 393	508 203	241 397	251 595	6 612
4	Dünn besiedelte ländliche Kreise.....	322	1 650	2 334 226	2 032 847	1 195 585	775 759	20 562
nach Gemeindegrößenklassen								
5	unter 2 000 Einwohner	223	204	802 757	723 705	431 703	279 404	3 789
6	2 000 - 5 000 Einwohner	70	226	724 671	651 026	369 216	270 634	3 656
7	5 000 - 10 000 Einwohner	56	432	676 842	584 997	328 608	234 373	6 680
8	10 000 - 20 000 Einwohner	41	579	459 250	379 950	212 655	144 811	10 249
9	20 000 - 50 000 Einwohner	23	662	228 779	167 343	76 479	84 617	2 103
10	50 000 - 100 000 Einwohner	2	130	37 757	24 591	13 362	10 064	573
11	100 000 - 200 000 Einwohner	2	278	35 387	20 408	10 591	8 100	237
12	200 000 - 500 000 Einwohner	-	-	-	-	-	-	-
13	500 000 und mehr Einwohner	-	-	-	-	-	-	-

1 Stichtag 31.12. des Vorjahres



Darunter				Lfd. Nr.
davon				
Heide	Moor	Sumpf	Unland, Vegetationslose Fläche	
(34000)	(35000)	(36000)	(37000)	
Hektar				

nach Kreistypen

2	–	38	539	1
–	–	–	–	2
1 133	8	820	6 637	3
11 798	136	2 987	26 019	4

nach Gemeindegrößenklassen

1 317	20	821	6 651	5
512	27	560	6 421	6
5 561	68	1 201	8 507	7
4 679	19	781	6 756	8
863	9	221	3 051	9
–	1	222	370	10
2	–	39	1 439	11
–	–	–	–	12
–	–	–	–	13

**17 Fläche für Gewässer in Brandenburg am 31.12.2019 nach Nutzungsart und regionaler Gliederung**

Schlüsselnummer	Kreisfreie Stadt Landkreis Gemeinde	Bodenfläche insgesamt	Darunter				
			Gewässer	davon			
				Fließgewässer	Hafenbecken	stehendes Gewässer	Meer
				(40000)	(41000)	(42000)	(43000)
Hektar							
12051000	Brandenburg an der Havel.....	22 972	3 909	1 278	7	2 624	-
12052000	Cottbus.....	16 562	559	218	-	340	-
12053000	Frankfurt (Oder).....	14 785	531	196	0	335	-
12054000	Potsdam.....	18 824	2 057	1 587	1	469	-
<b>12060000</b>	<b>Barnim.....</b>	<b>147 958</b>	<b>7 121</b>	<b>1 152</b>	<b>1</b>	<b>5 968</b>	<b>-</b>
12060005	Ahrensfelde.....	5 794	87	10	-	77	-
12060012	Althüttendorf.....	1 879	78	5	-	73	-
12060020	Bernau bei Berlin.....	10 417	72	16	-	56	-
12060024	Biesenthal.....	6 092	281	41	-	240	-
12060034	Breydin.....	3 527	17	9	-	8	-
12060036	Britz.....	1 550	35	6	-	29	-
12060045	Chorin.....	12 206	1 536	55	-	1 481	-
12060052	Eberswalde.....	9 364	319	135	1	184	-
12060068	Friedrichswalde.....	4 508	368	15	-	353	-
12060092	Hohenfinow.....	2 184	22	14	-	8	-
12060100	Joachimsthal.....	12 168	1 765	15	-	1 751	-
12060128	Liepe.....	1 085	98	80	-	18	-
12060149	Lunow-Stolzenhagen.....	3 391	270	212	0	57	-
12060154	Marienwerder.....	4 032	180	94	0	85	-
12060161	Melchow.....	1 662	20	8	-	12	-
12060172	Niederfinow.....	1 329	88	87	-	2	-
12060176	Oderberg.....	3 612	203	84	-	119	-
12060181	Panketal.....	2 586	14	13	-	2	-
12060185	Parsteinsee.....	1 706	32	3	-	29	-
12060192	Rüdnitz.....	1 392	10	5	-	4	-
12060198	Schorfheide.....	23 818	679	135	-	545	-
12060250	Sydower Fließ.....	3 239	5	4	-	1	-
12060269	Wandlitz.....	16 283	753	81	-	672	-
12060280	Werneuchen.....	11 701	161	20	-	141	-
12060296	Ziethen.....	2 436	28	5	-	23	-
<b>12061000</b>	<b>Dahme-Spreewald .....</b>	<b>227 450</b>	<b>8 887</b>	<b>2 810</b>	<b>1</b>	<b>6 076</b>	<b>-</b>
12061005	Alt Zauche-Wußwerk.....	3 331	79	78	-	1	-
12061017	Bersteland.....	2 953	28	28	-	1	-
12061020	Bestensee.....	3 804	527	9	-	518	-
12061061	Byhleguhre-Byhlen.....	3 581	201	40	-	162	-
12061097	Drahnsdorf.....	2 694	22	21	-	2	-
12061112	Eichwalde.....	279	5	5	-	-	-
12061164	Golßen.....	6 368	159	73	-	86	-
12061192	Groß Köris.....	6 902	489	122	0	367	-
12061216	Halbe.....	7 802	112	71	-	41	-
12061217	Heidesee.....	13 567	1 277	128	0	1 149	-
12061219	Heideblick.....	16 657	124	79	-	44	-
12061224	Jamlitz.....	4 343	152	52	-	100	-
12061244	Kasel-Golzig.....	3 435	23	21	-	1	-
12061260	Königs Wusterhausen.....	9 604	838	444	0	394	-
12061265	Krausnick-Groß Wasserburg.....	5 479	86	85	-	1	-
12061308	Lieberose.....	7 303	106	35	-	72	-
12061316	Lübben (Spreewald).....	12 085	337	216	0	121	-
12061320	Luckau.....	20 744	299	136	0	162	-
12061328	Märkisch Buchholz.....	2 486	267	36	-	230	-
12061329	Märkische Heide.....	21 155	691	200	-	491	-
12061332	Mittenwalde.....	9 914	347	137	-	210	-
12061344	Münchehofe.....	6 232	51	34	-	18	-
12061352	Neu Zauche.....	3 903	90	28	-	62	-
12061405	Rietzneuendorf-Staakow.....	2 811	22	22	-	0	-

**17 Fläche für Gewässer in Brandenburg am 31.12.2019 nach Nutzungsart und regionaler Gliederung**

Schlüsselnummer	Kreisfreie Stadt Landkreis Gemeinde	Bodenfläche insgesamt	Darunter				
			Gewässer	davon			
				Fließgewässer	Hafenbecken	stehendes Gewässer	Meer
				(40000)	(41000)	(42000)	(43000)
Hektar							
12061428	Schlepzig.....	3 065	197	99	–	97	–
12061433	Schönefeld.....	8 162	65	46	–	19	–
12061435	Schönwald.....	4 493	26	25	–	1	–
12061444	Schulzendorf.....	910	11	11	–	0	–
12061448	Schwerin.....	672	127	79	0	48	–
12061450	Schwielochsee.....	13 140	1 333	198	–	1 135	–
12061470	Spreewaldheide.....	3 616	61	9	–	52	–
12061471	Steinreich.....	4 196	8	7	–	1	–
12061476	Straupitz.....	2 171	62	48	0	14	–
12061492	Teupitz.....	4 815	440	8	–	432	–
12061510	Unterspreewald.....	2 602	66	65	–	1	–
12061540	Wildau.....	911	26	24	–	2	–
12061572	Zeuthen.....	1 268	134	93	–	41	–
<b>12062000</b>	<b>Elbe-Elster .....</b>	<b>189 919</b>	<b>3 356</b>	<b>2 071</b>	<b>5</b>	<b>1 281</b>	<b>–</b>
12062024	Bad Liebenwerda.....	13 888	352	174	–	178	–
12062088	Crinitz.....	2 195	10	10	–	0	–
12062092	Doberlug-Kirchhain.....	15 036	174	114	–	61	–
12062124	Elsterwerda.....	4 058	68	66	–	2	–
12062128	Falkenberg/Elster.....	8 216	137	94	–	43	–
12062134	Fichtwald.....	3 176	27	23	–	3	–
12062140	Finstervalde.....	7 752	237	19	–	218	–
12062177	Gorden-Staupitz.....	2 851	76	20	–	56	–
12062196	Gröden.....	2 214	58	51	–	7	–
12062208	Großthiemig.....	2 010	38	36	–	1	–
12062219	Heideland.....	3 174	45	19	–	25	–
12062224	Herzberg (Elster).....	14 901	260	244	–	15	–
12062232	Hirschfeld.....	2 046	62	62	–	0	–
12062237	Hohenbucko.....	4 304	12	11	–	1	–
12062240	Hohenleipisch.....	3 505	135	18	–	117	–
12062282	Kremitzau.....	2 359	32	32	–	1	–
12062289	Lebusa.....	3 379	59	14	–	45	–
12062293	Lichterfeld-Schacksdorf.....	4 027	8	8	–	0	–
12062333	Massen-Niederlausitz.....	7 608	37	33	–	4	–
12062336	Merzdorf.....	1 278	20	20	–	0	–
12062341	Mühlberg/Elbe.....	8 920	161	128	5	29	–
12062372	Plessa.....	5 274	181	99	–	82	–
12062410	Röderland.....	4 620	78	76	–	2	–
12062417	Rückersdorf.....	2 471	67	21	–	47	–
12062425	Sallgast.....	4 223	56	34	–	22	–
12062440	Schilda.....	869	6	6	–	–	–
12062445	Schlieben.....	7 865	75	70	–	6	–
12062453	Schönborn.....	3 883	128	48	–	80	–
12062461	Schönwalde.....	15 618	143	119	–	24	–
12062464	Schraden.....	1 649	26	26	–	–	–
12062469	Sonnenwalde.....	11 929	174	97	–	77	–
12062492	Tröbitz.....	1 059	133	42	–	91	–
12062500	Uebigau-Wahrenbrück.....	13 561	281	239	–	42	–
<b>12063000</b>	<b>Havelland .....</b>	<b>172 731</b>	<b>5 355</b>	<b>3 301</b>	<b>2</b>	<b>2 052</b>	<b>–</b>
12063036	Brieselang.....	4 426	109	81	–	27	–
12063056	Dallgow-Döberitz.....	6 655	26	23	–	3	–
12063080	Falkensee.....	4 334	100	35	–	66	–
12063088	Friesack.....	8 401	103	102	–	0	–
12063094	Gollenberg.....	3 051	34	34	–	–	–
12063112	Großderschau.....	2 014	60	59	–	1	–
12063134	Havelaue.....	7 481	845	209	–	636	–

**17 Fläche für Gewässer in Brandenburg am 31.12.2019 nach Nutzungsart und regionaler Gliederung**

Schlüsselnummer	Kreisfreie Stadt Landkreis Gemeinde	Bodenfläche insgesamt	Darunter				
			Gewässer	davon			
				Fließgewässer	Hafenbecken	stehendes Gewässer	Meer
				(40000)	(41000)	(42000)	(43000)
Hektar							
12063142	Wiesenaue.....	4 695	52	52	–	0	–
12063148	Ketzin/Havel.....	9 364	1 058	359	0	699	–
12063161	Kleßen-Görne.....	4 219	162	70	–	92	–
12063165	Kotzen.....	4 287	101	82	–	19	–
12063186	Märkisch Luch.....	7 153	85	77	–	8	–
12063189	Milower Land.....	16 133	430	350	–	80	–
12063202	Mühlenberge.....	3 962	63	49	–	14	–
12063208	Nauen.....	26 814	344	258	–	87	–
12063212	Nennhausen.....	8 969	110	101	–	9	–
12063228	Paulinenaue.....	3 159	39	38	–	1	–
12063240	Pessin.....	2 040	26	22	–	4	–
12063244	Premnitz.....	4 627	132	120	1	12	–
12063252	Rathenow.....	11 310	412	295	0	117	–
12063256	Retzow.....	1 484	11	6	–	4	–
12063260	Rhinow.....	3 166	43	43	–	0	–
12063273	Schönwalde-Glien.....	9 736	161	139	–	22	–
12063274	Seeblick.....	4 841	601	512	0	88	–
12063293	Stechow-Ferchesar.....	5 122	139	87	0	52	–
12063357	Wustermark.....	5 288	109	98	0	10	–
<b>12064000</b>	<b>Märkisch-Oderland .....</b>	<b>215 865</b>	<b>5 753</b>	<b>2 563</b>	<b>0</b>	<b>3 189</b>	<b>–</b>
12064009	Alt Tucheband.....	3 051	31	27	–	4	–
12064029	Altlandsberg.....	10 660	98	29	–	69	–
12064044	Bad Freienwalde (Oder).....	13 111	508	392	–	116	–
12064053	Beiersdorf-Freudenberg.....	2 535	3	–	–	3	–
12064057	Bleyen-Genschmar.....	2 968	260	209	–	51	–
12064061	Bliesdorf.....	3 497	42	41	–	1	–
12064084	Buckow (Märkische Schweiz).....	1 442	190	4	–	186	–
12064125	Falkenberg.....	5 960	99	63	–	36	–
12064128	Falkenhagen (Mark).....	2 723	157	3	–	155	–
12064130	Fichtenhöhe.....	2 291	24	5	–	19	–
12064136	Fredersdorf-Vogelsdorf.....	1 642	21	11	–	10	–
12064153	Garzau-Garzin.....	2 610	51	11	–	40	–
12064172	Golzow.....	1 743	14	11	–	3	–
12064190	Gusow-Platkow.....	3 804	112	41	–	71	–
12064205	Heckelberg-Brunow.....	3 577	17	0	–	17	–
12064222	Höhenland.....	5 394	42	1	–	41	–
12064227	Hoppegarten.....	3 198	56	15	–	41	–
12064266	Küstriner Vorland.....	4 653	203	155	–	48	–
12064268	Lebus.....	5 429	187	173	–	14	–
12064274	Letschin.....	14 221	488	464	–	24	–
12064288	Lietzen.....	2 926	152	3	–	150	–
12064290	Lindendorf.....	4 013	51	46	–	5	–
12064303	Märkische Höhe.....	3 426	77	7	–	71	–
12064317	Müncheberg.....	15 229	329	23	–	306	–
12064336	Neuenhagen bei Berlin.....	1 961	9	7	–	2	–
12064340	Neuhardenberg.....	7 813	456	51	–	405	–
12064349	Neulewin.....	4 100	120	117	–	4	–
12064365	Neutrebbin.....	3 676	35	33	–	2	–
12064370	Oberbarnim.....	5 272	31	7	–	24	–
12064371	Oderaue.....	6 591	243	239	0	3	–
12064380	Petershagen/Eggersdorf.....	1 763	15	8	–	7	–
12064388	Podelzig.....	2 526	18	16	–	2	–
12064393	Prötzel.....	8 610	111	4	–	107	–
12064408	Rehfelde.....	4 651	28	24	–	4	–
12064417	Reichenow-Möglin.....	2 282	32	0	–	32	–
12064420	Reitwein.....	2 402	111	102	–	9	–

**17 Fläche für Gewässer in Brandenburg am 31.12.2019 nach Nutzungsart und regionaler Gliederung**

Schlüsselnummer	Kreisfreie Stadt Landkreis Gemeinde	Bodenfläche insgesamt	Darunter				
			Gewässer	davon			
				Fließgewässer	Hafenbecken	stehendes Gewässer	Meer
Hektar							
12064428	Rüdersdorf bei Berlin.....	7 039	399	35	0	364	-
12064448	Seelow.....	4 273	50	48	-	2	-
12064472	Strausberg.....	6 794	366	13	-	353	-
12064480	Treplin.....	1 135	4	4	-	0	-
12064482	Vierlinden.....	6 974	105	25	-	80	-
12064484	Waldsiefersdorf.....	1 557	119	4	-	115	-
12064512	Wriezen.....	9 514	97	68	-	29	-
12064538	Zechin.....	2 785	33	25	-	8	-
12064539	Zeschdorf.....	4 044	160	3	-	157	-
<b>12065000</b>	<b>Oberhavel .....</b>	<b>180 818</b>	<b>6 668</b>	<b>2 018</b>	<b>13</b>	<b>4 638</b>	<b>-</b>
12065036	Birkenwerder.....	1 812	23	15	-	8	-
12065084	Fürstenberg/Havel.....	21 385	1 599	143	0	1 456	-
12065096	Glienicke/Nordbahn.....	461	4	2	-	2	-
12065100	Gransee.....	12 168	510	124	-	386	-
12065117	Großwoltersdorf.....	5 266	52	25	-	27	-
12065136	Hennigsdorf.....	3 147	198	104	4	90	-
12065144	Hohen Neuendorf.....	4 856	54	42	0	12	-
12065165	Kremmen.....	20 955	344	251	0	93	-
12065180	Leegebruch.....	645	10	10	-	0	-
12065193	Liebenwalde.....	14 217	469	319	0	150	-
12065198	Löwenberger Land.....	24 543	512	198	-	314	-
12065225	Mühlenbecker Land.....	5 265	149	38	-	110	-
12065251	Oberkrämer.....	10 366	191	69	-	123	-
12065256	Oranienburg.....	16 368	416	269	3	144	-
12065276	Schönermark.....	1 191	16	11	-	5	-
12065301	Sonnenberg.....	5 057	188	52	-	135	-
12065310	Stechlin.....	8 473	859	17	-	842	-
12065332	Velten.....	2 337	58	42	2	14	-
12065356	Zehdenick.....	22 306	1 018	288	4	726	-
<b>12066000</b>	<b>Oberspreewald-Lausitz .....</b>	<b>122 348</b>	<b>4 913</b>	<b>1 462</b>	<b>0</b>	<b>3 450</b>	<b>-</b>
12066008	Altdöbern.....	6 154	126	51	-	74	-
12066041	Bronkow.....	3 854	34	31	-	3	-
12066052	Calau.....	16 349	445	92	-	353	-
12066064	Frauendorf.....	2 083	39	11	-	28	-
12066104	Großkmehlen.....	1 388	24	24	-	1	-
12066112	Großräschen.....	8 186	62	56	-	6	-
12066116	Grünewald.....	1 345	17	12	-	5	-
12066120	Guteborn.....	1 669	65	21	-	44	-
12066124	Hermisdorf.....	3 303	116	73	-	44	-
12066132	Hohenbocka.....	1 560	33	11	-	22	-
12066168	Kroppen.....	1 525	85	23	-	62	-
12066176	Lauchhammer.....	8 930	348	84	-	264	-
12066188	Lindenau.....	1 117	41	11	-	30	-
12066196	Lübbenau/Spreewald.....	13 941	602	345	0	257	-
12066202	Luckaitztal.....	4 191	106	68	-	37	-
12066226	Neu-Seeland.....	3 800	27	26	-	0	-
12066228	Neupetershain.....	1 880	7	7	-	0	-
12066240	Ortrand.....	736	12	9	-	2	-
12066272	Ruhland.....	3 722	53	47	-	6	-
12066285	Schipkau.....	6 894	167	74	-	93	-
12066292	Schwarzbach.....	1 584	26	26	-	-	-
12066296	Schwarzheide.....	3 344	169	30	-	139	-
12066304	Senftenberg.....	12 756	1 497	111	0	1 386	-
12066316	Tettau.....	884	12	12	-	-	-
12066320	Vetschau/Spreewald.....	11 151	801	208	0	593	-

**17 Fläche für Gewässer in Brandenburg am 31.12.2019 nach Nutzungsart und regionaler Gliederung**

Schlüsselnummer	Kreisfreie Stadt Landkreis Gemeinde	Bodenfläche insgesamt	Darunter				
			Gewässer	davon			
				Fließgewässer	Hafenbecken	stehendes Gewässer	Meer
				(40000)	(41000)	(42000)	(43000)
Hektar							
<b>12067000</b>	<b>Oder-Spree .....</b>	<b>225 675</b>	<b>8 435</b>	<b>2 085</b>	<b>15</b>	<b>6 336</b>	<b>-</b>
12067024	Bad Saarow.....	5 036	1 255	3	-	1 253	-
12067036	Beeskow.....	7 782	165	105	0	60	-
12067040	Berkenbrück.....	1 785	153	23	-	130	-
12067072	Briesen (Mark).....	11 167	260	99	-	161	-
12067076	Brieskow-Finkenheerd.....	1 361	102	20	-	82	-
12067112	Diensdorf-Radlow.....	935	1	1	-	0	-
12067120	Eisenhüttenstadt.....	6 347	469	322	11	136	-
12067124	Erkner.....	1 653	136	14	0	121	-
12067137	Friedland.....	17 423	603	78	-	525	-
12067144	Fürstenwalde/Spree.....	7 068	145	103	0	42	-
12067173	Gosen-Neu Zittau.....	1 526	34	34	-	0	-
12067180	Groß Lindow.....	1 539	70	70	-	0	-
12067201	Grünheide (Mark).....	12 690	458	56	0	402	-
12067205	Grunow-Dammendorf.....	4 513	38	4	-	35	-
12067237	Jacobsdorf.....	5 058	25	16	-	9	-
12067288	Langewahl.....	1 344	23	20	-	3	-
12067292	Lawitz.....	607	4	4	-	0	-
12067324	Mixdorf.....	1 322	2	2	-	0	-
12067336	Müllrose.....	6 923	215	46	-	169	-
12067338	Neißeemünde.....	4 228	110	102	-	8	-
12067357	Neuzelle.....	13 592	176	19	-	156	-
12067397	Ragow-Merz.....	4 379	14	12	-	2	-
12067408	Rauen.....	2 159	1	-	-	1	-
12067413	Reichenwalde.....	2 632	38	0	-	37	-
12067426	Rietz-Neuendorf.....	18 479	245	133	-	112	-
12067438	Schlaubetal.....	5 256	154	12	-	143	-
12067440	Schöneiche bei Berlin.....	1 673	11	8	-	3	-
12067458	Siehdichum.....	7 362	92	32	-	60	-
12067469	Spreenhagen.....	13 702	246	212	1	33	-
12067473	Steinhöfel.....	16 047	160	46	-	114	-
12067481	Storkow (Mark).....	18 071	1 955	58	1	1 897	-
12067493	Tauche.....	12 160	627	158	-	469	-
12067508	Vogelsang.....	586	7	6	-	1	-
12067520	Wendisch Rietz.....	2 507	113	8	2	104	-
12067528	Wiesenua.....	2 974	161	156	-	5	-
12067544	Woltersdorf.....	912	57	1	0	55	-
12067552	Ziltendorf.....	2 877	108	99	-	9	-
<b>12068000</b>	<b>Ostprignitz-Ruppin .....</b>	<b>252 656</b>	<b>8 159</b>	<b>2 051</b>	<b>9</b>	<b>6 099</b>	<b>-</b>
12068052	Breddin.....	4 499	35	34	-	1	-
12068072	Dabergotz.....	1 266	16	11	-	5	-
12068109	Dreetz.....	6 475	209	124	0	85	-
12068117	Fehrbellin.....	27 041	1 061	538	-	522	-
12068181	Heiligengrabe.....	20 765	221	138	-	83	-
12068188	Herzberg (Mark).....	1 873	27	26	-	0	-
12068264	Kyritz.....	15 738	680	116	1	563	-
12068280	Lindow (Mark).....	6 547	579	30	0	548	-
12068306	Märkisch Linden.....	4 420	33	27	-	7	-
12068320	Neuruppin.....	30 524	1 649	158	2	1 490	-
12068324	Neustadt (Dosse).....	7 587	126	112	-	14	-
12068353	Rheinsberg.....	32 822	2 169	85	6	2 078	-
12068372	Rüthnick.....	1 769	18	18	-	0	-
12068409	Sieversdorf-Hohenofen.....	2 002	38	34	-	4	-
12068413	Storbeck-Frankendorf.....	4 269	13	11	-	2	-
12068417	Stüdenitz-Schönermark.....	2 439	15	13	-	2	-

17 Fläche für Gewässer in Brandenburg am 31.12.2019 nach Nutzungsart und regionaler Gliederung

Schlüsselnummer	Kreisfreie Stadt Landkreis Gemeinde	Bodenfläche insgesamt	Darunter				
			Gewässer	davon			
				Fließgewässer	Hafenbecken	stehendes Gewässer	Meer
				(40000)	(41000)	(42000)	(43000)
Hektar							
12068425	Temnitzquell.....	6 575	80	16	-	63	-
12068426	Temnitztal.....	5 248	91	72	-	19	-
12068437	Vielitzsee.....	2 218	153	10	0	142	-
12068452	Walsleben.....	3 191	24	21	-	3	-
12068468	Wittstock/Dosse.....	42 023	459	180	-	280	-
12068477	Wusterhausen/Dosse.....	19 634	401	216	0	184	-
12068501	Zernitz-Lohm.....	3 731	61	61	-	0	-
<b>12069000</b>	<b>Potsdam-Mittelmark .....</b>	<b>259 202</b>	<b>7 087</b>	<b>3 928</b>	<b>1</b>	<b>3 158</b>	<b>-</b>
12069017	Beelitz.....	18 130	209	188	-	21	-
12069018	Beetzsee.....	2 127	102	68	-	34	-
12069019	Beetzseeheide.....	3 761	109	95	-	14	-
12069020	Bad Belzig.....	23 607	105	90	-	15	-
12069028	Bensdorf.....	3 434	74	73	-	0	-
12069052	Borkheide.....	676	-	-	-	-	-
12069056	Borkwalde.....	489	0	0	-	-	-
12069076	Brück.....	8 619	99	99	-	1	-
12069089	Buckautal.....	3 932	18	17	-	0	-
12069216	Golzow.....	4 024	33	33	-	-	-
12069224	Görzke.....	7 559	7	5	-	1	-
12069232	Gräben.....	4 062	20	18	-	2	-
12069249	Groß Kreutz (Havel).....	9 942	522	468	1	53	-
12069270	Havelsee.....	8 197	598	379	-	219	-
12069304	Kleinmachnow.....	1 191	34	34	-	0	-
12069306	Kloster Lehnin.....	20 097	1 055	307	-	747	-
12069345	Linthe.....	2 979	21	20	-	1	-
12069397	Michendorf.....	6 869	79	55	-	24	-
12069402	Mühlenfließ.....	5 871	26	25	-	2	-
12069448	Niemegk.....	4 512	25	14	-	12	-
12069454	Nuthetal.....	4 803	69	60	-	9	-
12069460	Päwesin.....	2 366	140	133	-	7	-
12069470	Planebruch.....	6 539	47	45	-	2	-
12069474	Planetal.....	4 276	37	27	-	10	-
12069485	Rabenstein/Fläming.....	7 918	13	10	-	4	-
12069537	Rosenau.....	4 974	48	46	-	3	-
12069541	Roskow.....	3 926	208	174	-	34	-
12069590	Schwielowsee.....	5 828	900	303	0	596	-
12069596	Seddiner See.....	2 398	272	34	-	238	-
12069604	Stahnsdorf.....	4 947	72	71	-	1	-
12069616	Teltow.....	2 160	32	32	-	0	-
12069632	Treuenbrietzen.....	21 243	147	137	-	9	-
12069648	Wenzlow.....	2 054	17	17	-	-	-
12069656	Werder (Havel).....	11 705	1 710	735	-	975	-
12069665	Wiesenburg/Mark.....	22 019	30	20	-	10	-
12069680	Wollin.....	2 799	22	22	-	-	-
12069688	Wusterwitz.....	2 378	137	26	-	111	-
12069696	Ziesar.....	6 795	49	47	-	2	-
<b>12070000</b>	<b>Prignitz .....</b>	<b>213 854</b>	<b>4 112</b>	<b>3 216</b>	<b>9</b>	<b>887</b>	<b>-</b>
12070008	Bad Wilsnack.....	7 962	123	121	-	2	-
12070028	Berge.....	2 662	27	15	-	11	-
12070052	Breese.....	2 376	21	20	-	0	-
12070060	Cumlosen.....	2 218	203	179	-	24	-
12070096	Gerdshagen.....	2 300	18	10	-	8	-
12070125	Groß Pankow (Prignitz).....	25 076	216	153	-	63	-
12070145	Gülitz-Reetz.....	2 433	24	17	-	7	-
12070149	Gumtow.....	21 316	216	197	-	19	-

**17 Fläche für Gewässer in Brandenburg am 31.12.2019 nach Nutzungsart und regionaler Gliederung**

Schlüsselnummer	Kreisfreie Stadt Landkreis Gemeinde	Bodenfläche insgesamt	Darunter				
			Gewässer	davon			
				Fließgewässer	Hafenbecken	stehendes Gewässer	Meer
				(40000)	(41000)	(42000)	(43000)
Hektar							
12070153	Halenbeck-Rohlsdorf.....	3 967	32	10	–	22	–
12070173	Karstädt.....	25 355	281	161	–	120	–
12070222	Kümmernitztal.....	2 038	37	2	–	35	–
12070236	Lanz.....	6 035	181	152	–	29	–
12070241	Legde/Quitzebel.....	4 174	185	166	–	20	–
12070244	Lenzen (Elbe).....	9 619	536	338	3	195	–
12070246	Lenzerwische.....	4 208	490	442	–	48	–
12070266	Marienfließ.....	7 770	43	34	–	8	–
12070280	Meyenburg.....	5 074	15	13	–	2	–
12070296	Perleberg.....	13 870	133	107	–	26	–
12070300	Pirow.....	3 781	35	27	–	8	–
12070302	Plattenburg.....	20 201	252	147	–	105	–
12070316	Pritzwalk.....	16 747	93	65	0	29	–
12070325	Putlitz.....	11 968	104	85	–	19	–
12070348	Rühstädt.....	2 899	359	333	–	26	–
12070393	Triglitz.....	3 182	24	20	–	5	–
12070416	Weisen.....	1 563	17	16	–	1	–
12070424	Wittenberge.....	5 063	446	386	6	54	–
<b>12071000</b>	<b>Spree-Neiße .....</b>	<b>165 698</b>	<b>4 793</b>	<b>1 213</b>	<b>–</b>	<b>3 580</b>	<b>–</b>
12071028	Briesen.....	913	14	13	–	1	–
12071032	Burg (Spreewald).....	3 526	113	110	–	3	–
12071041	Dissen-Striesow.....	1 998	43	39	–	4	–
12071044	Döbern.....	1 579	60	2	–	59	–
12071052	Drachhausen.....	3 840	22	21	–	0	–
12071057	Drebkau.....	14 390	249	62	–	188	–
12071060	Drehnow.....	1 097	19	19	–	0	–
12071074	Felixsee.....	3 552	82	7	–	75	–
12071076	Forst (Lausitz).....	11 070	376	145	–	231	–
12071153	Groß Schacksdorf-Simmersdorf....	2 517	125	17	–	108	–
12071160	Guben.....	4 399	97	57	–	40	–
12071164	Guhrow.....	668	9	9	–	0	–
12071176	Heinersbrück.....	2 398	18	18	–	0	–
12071189	Jämlitz-Klein Döben.....	2 872	12	9	–	3	–
12071193	Jänschwalde.....	8 237	75	42	–	33	–
12071244	Kolkwitz.....	10 467	293	94	–	200	–
12071294	Neiße-Malxetal.....	8 257	102	55	–	47	–
12071301	Neuhausen/Spree.....	13 423	587	120	–	466	–
12071304	Peitz.....	1 349	46	28	–	18	–
12071337	Schenkendöbern.....	21 504	414	71	–	343	–
12071341	Schmogrow-Fehrow.....	3 041	54	54	–	–	–
12071372	Spremberg.....	20 232	659	69	–	591	–
12071384	Tauer.....	4 222	59	8	–	51	–
12071386	Teichland.....	3 517	1 078	41	–	1 037	–
12071392	Tschernitz.....	1 326	43	7	–	36	–
12071401	Turnow-Preilack.....	3 802	16	16	–	0	–
12071408	Welzow.....	3 957	43	11	–	32	–
12071412	Werben.....	2 501	48	48	–	–	–
12071414	Wiesengrund.....	5 044	36	22	–	14	–
<b>12072000</b>	<b>Teltow-Fläming .....</b>	<b>210 421</b>	<b>3 461</b>	<b>1 252</b>	<b>0</b>	<b>2 209</b>	<b>–</b>
12072002	Am Mellensee.....	10 468	432	56	–	376	–
12072014	Baruth/Mark.....	23 383	103	87	–	15	–
12072017	Blankenfelde-Mahlow.....	5 517	37	32	–	5	–
12072053	Dahme/Mark.....	16 259	45	32	–	13	–
12072055	Dahmetal.....	4 156	18	18	–	0	–
12072120	Großbeeren.....	5 189	70	56	–	14	–



**17 Fläche für Gewässer in Brandenburg am 31.12.2019 nach Nutzungsart und regionaler Gliederung**

Schlüsselnummer	Kreisfreie Stadt Landkreis Gemeinde	Bodenfläche insgesamt	Darunter				
			Gewässer	davon			
				Fließgewässer	Hafenbecken	stehendes Gewässer	Meer
				(40000)	(41000)	(42000)	(43000)
Hektar							
12072157	Ihlow.....	4 769	30	23	–	7	–
12072169	Jüterbog.....	17 648	78	66	–	12	–
12072232	Luckenwalde.....	4 661	50	46	–	3	–
12072240	Ludwigsfelde.....	10 998	302	116	–	186	–
12072297	Niedergörsdorf.....	20 577	48	24	–	24	–
12072298	Niederer Fläming.....	18 611	80	75	–	5	–
12072312	Nuthe-Urstromtal.....	34 131	373	297	–	77	–
12072340	Rangsdorf.....	3 379	371	28	0	342	–
12072426	Trebbin.....	12 636	648	202	–	446	–
12072477	Zossen.....	18 040	776	93	0	684	–
<b>12073000</b>	<b>Uckermark .....</b>	<b>307 703</b>	<b>14 606</b>	<b>2 166</b>	<b>10</b>	<b>12 431</b>	<b>–</b>
12073008	Angermünde.....	32 423	1 529	161	–	1 369	–
12073032	Berkholz-Meyenburg.....	1 176	8	2	–	5	–
12073069	Boitzenburger Land.....	21 738	1 422	39	–	1 383	–
12073085	Brüssow.....	10 182	266	26	–	240	–
12073093	Carmzow-Wallmow.....	3 207	105	2	–	103	–
12073097	Casekow.....	9 426	56	22	–	34	–
12073157	Flieth-Stegelitz.....	4 691	278	11	–	267	–
12073189	Gartz (Oder).....	6 188	265	228	–	37	–
12073201	Gerswalde.....	9 706	310	20	–	290	–
12073216	Göritz.....	2 555	33	14	–	19	–
12073225	Gramzow.....	6 620	162	37	–	124	–
12073261	Grünow.....	3 492	66	4	–	63	–
12073309	Hohenseelchow-Groß Pinnow.....	4 150	23	16	–	7	–
12073384	Lychen.....	11 198	1 045	21	–	1 024	–
12073386	Mark Landin.....	4 541	188	25	–	163	–
12073393	Mescherin.....	3 104	89	48	–	41	–
12073396	Milmersdorf.....	6 357	343	15	–	329	–
12073404	Mittenwalde.....	2 307	56	4	–	52	–
12073429	Nordwestuckermark.....	25 433	1 247	45	–	1 201	–
12073430	Oberuckersee.....	8 496	1 094	16	–	1 078	–
12073440	Pinnow.....	1 294	14	0	–	13	–
12073452	Prenzlau.....	14 296	1 337	100	–	1 238	–
12073458	Randowtal.....	6 418	142	45	–	97	–
12073490	Schenkenberg.....	3 016	59	7	–	53	–
12073505	Schöneberg.....	4 662	338	147	–	191	–
12073520	Schönfeld.....	2 926	59	1	–	58	–
12073532	Schwedt/Oder.....	20 556	1 141	866	9	265	–
12073565	Tantow.....	3 547	31	8	–	23	–
12073569	Temmen-Ringenwalde.....	6 332	365	13	–	353	–
12073572	Templin.....	37 958	2 066	90	0	1 976	–
12073578	Uckerfelde.....	4 627	82	2	–	79	–
12073579	Uckerland.....	16 722	308	76	–	231	–
12073603	Passow.....	5 138	46	32	–	14	–
12073645	Zichow.....	3 222	35	23	–	13	–
<b>12000000</b>	<b>Land Brandenburg</b>	<b>2 965 443</b>	<b>99 764</b>	<b>34 566</b>	<b>73</b>	<b>65 125</b>	<b>–</b>

**18 Anteile der Fläche für Gewässer in Brandenburg am 31.12.2019 nach Nutzungsart und regionaler Gliederung (5.2)**

Schlüsselnummer	Kreisfreie Stadt Landkreis Gemeinde	Bodenfläche insgesamt	Darunter				
			Gewässer	davon			
				Fließgewässer	Hafenbecken	stehendes Gewässer	Meer
				(40000)	(41000)	(42000)	(43000)
Hektar	Prozent						
12051000	Brandenburg an der Havel.....	22 972	17,0	5,6	0,0	11,4	-
12052000	Cottbus.....	16 562	3,4	1,3	-	2,1	-
12053000	Frankfurt (Oder).....	14 785	3,6	1,3	0,0	2,3	-
12054000	Potsdam.....	18 824	10,9	8,4	0,0	2,5	-
<b>12060000</b>	<b>Barnim.....</b>	<b>147 958</b>	<b>4,8</b>	<b>0,8</b>	<b>0,0</b>	<b>4,0</b>	<b>-</b>
12060005	Ahrensfelde.....	5 794	1,5	0,2	-	1,3	-
12060012	Althüttendorf.....	1 879	4,1	0,3	-	3,9	-
12060020	Bernau bei Berlin.....	10 417	0,7	0,2	-	0,5	-
12060024	Biesenthal.....	6 092	4,6	0,7	-	3,9	-
12060034	Breydin.....	3 527	0,5	0,3	-	0,2	-
12060036	Britz.....	1 550	2,2	0,4	-	1,8	-
12060045	Chorin.....	12 206	12,6	0,5	-	12,1	-
12060052	Eberswalde.....	9 364	3,4	1,4	0,0	2,0	-
12060068	Friedrichswalde.....	4 508	8,2	0,3	-	7,8	-
12060092	Hohenfinow.....	2 184	1,0	0,6	-	0,4	-
12060100	Joachimsthal.....	12 168	14,5	0,1	-	14,4	-
12060128	Liepe.....	1 085	9,0	7,3	-	1,7	-
12060149	Lunow-Stolzenhagen.....	3 391	8,0	6,3	0,0	1,7	-
12060154	Marienwerder.....	4 032	4,5	2,3	0,0	2,1	-
12060161	Melchow.....	1 662	1,2	0,5	-	0,7	-
12060172	Niederfinow.....	1 329	6,7	6,5	-	0,1	-
12060176	Oderberg.....	3 612	5,6	2,3	-	3,3	-
12060181	Panketal.....	2 586	0,5	0,5	-	0,1	-
12060185	Parsteinsee.....	1 706	1,9	0,2	-	1,7	-
12060192	Rüdnitz.....	1 392	0,7	0,4	-	0,3	-
12060198	Schorfheide.....	23 818	2,9	0,6	-	2,3	-
12060250	Sydower Fließ.....	3 239	0,2	0,1	-	0,0	-
12060269	Wandlitz.....	16 283	4,6	0,5	-	4,1	-
12060280	Werneuchen.....	11 701	1,4	0,2	-	1,2	-
12060296	Ziethen.....	2 436	1,2	0,2	-	1,0	-
<b>12061000</b>	<b>Dahme-Spreewald .....</b>	<b>227 450</b>	<b>3,9</b>	<b>1,2</b>	<b>0,0</b>	<b>2,7</b>	<b>-</b>
12061005	Alt Zauche-Wußwerk.....	3 331	2,4	2,4	-	0,0	-
12061017	Bersteland.....	2 953	1,0	0,9	-	0,0	-
12061020	Bestensee.....	3 804	13,9	0,2	-	13,6	-
12061061	Byhleguhre-Byhlen.....	3 581	5,6	1,1	-	4,5	-
12061097	Drahnsdorf.....	2 694	0,8	0,8	-	0,1	-
12061112	Eichwalde.....	279	1,7	1,7	-	-	-
12061164	Golßen.....	6 368	2,5	1,1	-	1,4	-
12061192	Groß Köris.....	6 902	7,1	1,8	0,0	5,3	-
12061216	Halbe.....	7 802	1,4	0,9	-	0,5	-
12061217	Heidensee.....	13 567	9,4	0,9	0,0	8,5	-
12061219	Heideblick.....	16 657	0,7	0,5	-	0,3	-
12061224	Jamlitz.....	4 343	3,5	1,2	-	2,3	-
12061244	Kasel-Golzig.....	3 435	0,7	0,6	-	0,0	-
12061260	Königs Wusterhausen.....	9 604	8,7	4,6	0,0	4,1	-
12061265	Krausnick-Groß Wasserburg.....	5 479	1,6	1,5	-	0,0	-
12061308	Lieberose.....	7 303	1,5	0,5	-	1,0	-
12061316	Lübben (Spreewald).....	12 085	2,8	1,8	0,0	1,0	-
12061320	Luckau.....	20 744	1,4	0,7	0,0	0,8	-
12061328	Märkische Buchholz.....	2 486	10,7	1,5	-	9,3	-
12061329	Märkische Heide.....	21 155	3,3	0,9	-	2,3	-
12061332	Mittenwalde.....	9 914	3,5	1,4	-	2,1	-
12061344	Münchehofe.....	6 232	0,8	0,5	-	0,3	-
12061352	Neu Zauche.....	3 903	2,3	0,7	-	1,6	-

**18 Anteile der Fläche für Gewässer in Brandenburg am 31.12.2019 nach Nutzungsart und regionaler Gliederung (5.2)**

Schlüsselnummer	Kreisfreie Stadt Landkreis Gemeinde	Bodenfläche insgesamt	Darunter				
			Gewässer	davon			
				Fließgewässer	Hafenbecken	stehendes Gewässer	Meer
				(40000)	(41000)	(42000)	(43000)
Hektar	Prozent						
12061405	Rietzneuendorf-Staakow.....	2 811	0,8	0,8	–	0,0	–
12061428	Schlepzig.....	3 065	6,4	3,2	–	3,2	–
12061433	Schönefeld.....	8 162	0,8	0,6	–	0,2	–
12061435	Schönwald.....	4 493	0,6	0,6	–	0,0	–
12061444	Schulzendorf.....	910	1,3	1,2	–	0,0	–
12061448	Schwerin.....	672	19,0	11,8	0,0	7,2	–
12061450	Schwielochsee.....	13 140	10,1	1,5	–	8,6	–
12061470	Spreevaldheide.....	3 616	1,7	0,3	–	1,4	–
12061471	Steinreich.....	4 196	0,2	0,2	–	0,0	–
12061476	Straupitz.....	2 171	2,9	2,2	0,0	0,6	–
12061492	Teupitz.....	4 815	9,1	0,2	–	9,0	–
12061510	Unterspreewald.....	2 602	2,5	2,5	–	0,0	–
12061540	Wildau.....	911	2,8	2,6	–	0,2	–
12061572	Zeuthen.....	1 268	10,5	7,3	–	3,2	–
<b>12062000</b>	<b>Elbe-Elster .....</b>	<b>189 919</b>	<b>1,8</b>	<b>1,1</b>	<b>0,0</b>	<b>0,7</b>	<b>–</b>
12062024	Bad Liebenwerda.....	13 888	2,5	1,3	–	1,3	–
12062088	Crinitz.....	2 195	0,4	0,4	–	0,0	–
12062092	Doberlug-Kirchhain.....	15 036	1,2	0,8	–	0,4	–
12062124	Elsterwerda.....	4 058	1,7	1,6	–	0,1	–
12062128	Falkenberg/Elster.....	8 216	1,7	1,1	–	0,5	–
12062134	Fichtwald.....	3 176	0,8	0,7	–	0,1	–
12062140	Finsteralde.....	7 752	3,1	0,2	–	2,8	–
12062177	Gorden-Staupitz.....	2 851	2,7	0,7	–	2,0	–
12062196	Gröden.....	2 214	2,6	2,3	–	0,3	–
12062208	Großthiemig.....	2 010	1,9	1,8	–	0,1	–
12062219	Heideland.....	3 174	1,4	0,6	–	0,8	–
12062224	Herzberg (Elster).....	14 901	1,7	1,6	–	0,1	–
12062232	Hirschfeld.....	2 046	3,0	3,0	–	0,0	–
12062237	Hohenbucko.....	4 304	0,3	0,3	–	0,0	–
12062240	Hohenleipisch.....	3 505	3,9	0,5	–	3,3	–
12062282	Kremitzau.....	2 359	1,4	1,3	–	0,0	–
12062289	Lebusa.....	3 379	1,7	0,4	–	1,3	–
12062293	Lichterfeld-Schacksdorf.....	4 027	0,2	0,2	–	0,0	–
12062333	Massen-Niederlausitz.....	7 608	0,5	0,4	–	0,1	–
12062336	Merzdorf.....	1 278	1,6	1,6	–	0,0	–
12062341	Mühlberg/Elbe.....	8 920	1,8	1,4	0,1	0,3	–
12062372	Plessa.....	5 274	3,4	1,9	–	1,5	–
12062410	Röderland.....	4 620	1,7	1,6	–	0,0	–
12062417	Rückersdorf.....	2 471	2,7	0,8	–	1,9	–
12062425	Sallgast.....	4 223	1,3	0,8	–	0,5	–
12062440	Schilda.....	869	0,6	0,6	–	–	–
12062445	Schlieben.....	7 865	1,0	0,9	–	0,1	–
12062453	Schönborn.....	3 883	3,3	1,2	–	2,1	–
12062461	Schönwalde.....	15 618	0,9	0,8	–	0,2	–
12062464	Schraden.....	1 649	1,6	1,6	–	–	–
12062469	Sonnenwalde.....	11 929	1,5	0,8	–	0,6	–
12062492	Tröbitz.....	1 059	12,6	4,0	–	8,6	–
12062500	Uebigau-Wahrenbrück.....	13 561	2,1	1,8	–	0,3	–
<b>12063000</b>	<b>Havelland .....</b>	<b>172 731</b>	<b>3,1</b>	<b>1,9</b>	<b>0,0</b>	<b>1,2</b>	<b>–</b>
12063036	Brieselang.....	4 426	2,5	1,8	–	0,6	–
12063056	Dallgow-Döberitz.....	6 655	0,4	0,3	–	0,0	–
12063080	Falkensee.....	4 334	2,3	0,8	–	1,5	–
12063088	Friesack.....	8 401	1,2	1,2	–	0,0	–
12063094	Gollern.....	3 051	1,1	1,1	–	–	–

**18 Anteile der Fläche für Gewässer in Brandenburg am 31.12.2019 nach Nutzungsart und regionaler Gliederung (5.2)**

Schlüsselnummer	Kreisfreie Stadt Landkreis Gemeinde	Bodenfläche insgesamt	Darunter				
			Gewässer	davon			
				Fließgewässer	Hafenbecken	stehendes Gewässer	Meer
				(40000)	(41000)	(42000)	(43000)
Hektar	Prozent						
12063112	Großderschau.....	2 014	3,0	2,9	–	0,0	–
12063134	Havelaue.....	7 481	11,3	2,8	–	8,5	–
12063142	Wiesenaue.....	4 695	1,1	1,1	–	0,0	–
12063148	Ketzin/Havel.....	9 364	11,3	3,8	0,0	7,5	–
12063161	Kleßen-Görne.....	4 219	3,8	1,6	–	2,2	–
12063165	Kotzen.....	4 287	2,4	1,9	–	0,4	–
12063186	Märkisch Luch.....	7 153	1,2	1,1	–	0,1	–
12063189	Milower Land.....	16 133	2,7	2,2	–	0,5	–
12063202	Mühlenberge.....	3 962	1,6	1,2	–	0,3	–
12063208	Nauen.....	26 814	1,3	1,0	–	0,3	–
12063212	Nennhausen.....	8 969	1,2	1,1	–	0,1	–
12063228	Paulinenaue.....	3 159	1,2	1,2	–	0,0	–
12063240	Pessin.....	2 040	1,3	1,1	–	0,2	–
12063244	Premnitz.....	4 627	2,9	2,6	0,0	0,3	–
12063252	Rathenow.....	11 310	3,6	2,6	0,0	1,0	–
12063256	Retzow.....	1 484	0,7	0,4	–	0,3	–
12063260	Rhinow.....	3 166	1,4	1,4	–	0,0	–
12063273	Schönwalde-Glien.....	9 736	1,7	1,4	–	0,2	–
12063274	Seeblick.....	4 841	12,4	10,6	0,0	1,8	–
12063293	Stechow-Ferchesar.....	5 122	2,7	1,7	0,0	1,0	–
12063357	Wustermark.....	5 288	2,1	1,9	0,0	0,2	–
<b>12064000</b>	<b>Märkisch-Oderland .....</b>	<b>215 865</b>	<b>2,7</b>	<b>1,2</b>	<b>0,0</b>	<b>1,5</b>	<b>–</b>
12064009	Alt Tucheband.....	3 051	1,0	0,9	–	0,1	–
12064029	Altlandsberg.....	10 660	0,9	0,3	–	0,6	–
12064044	Bad Freienwalde (Oder).....	13 111	3,9	3,0	–	0,9	–
12064053	Beiersdorf-Freudenberg.....	2 535	0,1	–	–	0,1	–
12064057	Bleyen-Genschmar.....	2 968	8,8	7,0	–	1,7	–
12064061	Bliesdorf.....	3 497	1,2	1,2	–	0,0	–
12064084	Buckow (Märkische Schweiz).....	1 442	13,2	0,3	–	12,9	–
12064125	Falkenberg.....	5 960	1,7	1,1	–	0,6	–
12064128	Falkenhagen (Mark).....	2 723	5,8	0,1	–	5,7	–
12064130	Fichtenhöhe.....	2 291	1,0	0,2	–	0,8	–
12064136	Fredersdorf-Vogelsdorf.....	1 642	1,3	0,6	–	0,6	–
12064153	Garzau-Garzin.....	2 610	2,0	0,4	–	1,5	–
12064172	Golzow.....	1 743	0,8	0,6	–	0,2	–
12064190	Gusow-Platkow.....	3 804	2,9	1,1	–	1,9	–
12064205	Heckelberg-Brunow.....	3 577	0,5	0,0	–	0,5	–
12064222	Höhenland.....	5 394	0,8	0,0	–	0,8	–
12064227	Hoppegarten.....	3 198	1,8	0,5	–	1,3	–
12064266	Küstriner Vorland.....	4 653	4,4	3,3	–	1,0	–
12064268	Lebus.....	5 429	3,4	3,2	–	0,3	–
12064274	Letschin.....	14 221	3,4	3,3	–	0,2	–
12064288	Lietzen.....	2 926	5,2	0,1	–	5,1	–
12064290	Lindendorf.....	4 013	1,3	1,1	–	0,1	–
12064303	Märkische Höhe.....	3 426	2,3	0,2	–	2,1	–
12064317	Müncheberg.....	15 229	2,2	0,1	–	2,0	–
12064336	Neuenhagen bei Berlin.....	1 961	0,5	0,4	–	0,1	–
12064340	Neuhardenberg.....	7 813	5,8	0,7	–	5,2	–
12064349	Neulewin.....	4 100	2,9	2,8	–	0,1	–
12064365	Neutrebbin.....	3 676	1,0	0,9	–	0,1	–
12064370	Oberbarnim.....	5 272	0,6	0,1	–	0,5	–
12064371	Oderaue.....	6 591	3,7	3,6	0,0	0,0	–
12064380	Petershagen/Eggersdorf.....	1 763	0,8	0,4	–	0,4	–
12064388	Podelzig.....	2 526	0,7	0,6	–	0,1	–
12064393	Prötzel.....	8 610	1,3	0,0	–	1,2	–

**18 Anteile der Fläche für Gewässer in Brandenburg am 31.12.2019 nach Nutzungsart und regionaler Gliederung (5.2)**

Schlüsselnummer	Kreisfreie Stadt Landkreis Gemeinde	Bodenfläche insgesamt	Darunter				
			Gewässer	davon			
				Fließgewässer	Hafenbecken	stehendes Gewässer	Meer
				(40000)	(41000)	(42000)	(43000)
Hektar	Prozent						
12064408	Rehfelde.....	4 651	0,6	0,5	–	0,1	–
12064417	Reichenow-Möglin.....	2 282	1,4	0,0	–	1,4	–
12064420	Reitwein.....	2 402	4,6	4,2	–	0,4	–
12064428	Rüdersdorf bei Berlin.....	7 039	5,7	0,5	0,0	5,2	–
12064448	Seelow.....	4 273	1,2	1,1	–	0,0	–
12064472	Strausberg.....	6 794	5,4	0,2	–	5,2	–
12064480	Treplin.....	1 135	0,4	0,4	–	0,0	–
12064482	Vierlinden.....	6 974	1,5	0,4	–	1,1	–
12064484	Waldsiedersdorf.....	1 557	7,6	0,2	–	7,4	–
12064512	Wriezen.....	9 514	1,0	0,7	–	0,3	–
12064538	Zechin.....	2 785	1,2	0,9	–	0,3	–
12064539	Zeschdorf.....	4 044	4,0	0,1	–	3,9	–
<b>12065000</b>	<b>Oberhavel .....</b>	<b>180 818</b>	<b>3,7</b>	<b>1,1</b>	<b>0,0</b>	<b>2,6</b>	<b>–</b>
12065036	Birkenwerder.....	1 812	1,3	0,8	–	0,4	–
12065084	Fürstenberg/Havel.....	21 385	7,5	0,7	0,0	6,8	–
12065096	Glienicke/Nordbahn.....	461	0,8	0,4	–	0,4	–
12065100	Gransee.....	12 168	4,2	1,0	–	3,2	–
12065117	Großwoltersdorf.....	5 266	1,0	0,5	–	0,5	–
12065136	Hennigsdorf.....	3 147	6,3	3,3	0,1	2,9	–
12065144	Hohen Neuendorf.....	4 856	1,1	0,9	0,0	0,2	–
12065165	Kremmen.....	20 955	1,6	1,2	0,0	0,4	–
12065180	Leegebruch.....	645	1,5	1,5	–	0,0	–
12065193	Liebenwalde.....	14 217	3,3	2,2	0,0	1,1	–
12065198	Löwenberger Land.....	24 543	2,1	0,8	–	1,3	–
12065225	Mühlenbecker Land.....	5 265	2,8	0,7	–	2,1	–
12065251	Oberkrämer.....	10 366	1,8	0,7	–	1,2	–
12065256	Oranienburg.....	16 368	2,5	1,6	0,0	0,9	–
12065276	Schönermark.....	1 191	1,4	1,0	–	0,4	–
12065301	Sonnenberg.....	5 057	3,7	1,0	–	2,7	–
12065310	Stechlin.....	8 473	10,1	0,2	–	9,9	–
12065332	Velten.....	2 337	2,5	1,8	0,1	0,6	–
12065356	Zehdenick.....	22 306	4,6	1,3	0,0	3,3	–
<b>12066000</b>	<b>Oberspreewald-Lausitz .....</b>	<b>122 348</b>	<b>4,0</b>	<b>1,2</b>	<b>0,0</b>	<b>2,8</b>	<b>–</b>
12066008	Altdöbern.....	6 154	2,0	0,8	–	1,2	–
12066041	Bronkow.....	3 854	0,9	0,8	–	0,1	–
12066052	Calau.....	16 349	2,7	0,6	–	2,2	–
12066064	Frauendorf.....	2 083	1,9	0,5	–	1,3	–
12066104	Großkmehlen.....	1 388	1,8	1,7	–	0,1	–
12066112	Großräschen.....	8 186	0,8	0,7	–	0,1	–
12066116	Grünewald.....	1 345	1,2	0,9	–	0,3	–
12066120	Guteborn.....	1 669	3,9	1,3	–	2,6	–
12066124	Hermisdorf.....	3 303	3,5	2,2	–	1,3	–
12066132	Hohenbocka.....	1 560	2,1	0,7	–	1,4	–
12066168	Kroppen.....	1 525	5,6	1,5	–	4,1	–
12066176	Lauchhammer.....	8 930	3,9	0,9	–	3,0	–
12066188	Lindenau.....	1 117	3,7	1,0	–	2,7	–
12066196	Lübbenau/Spreewald.....	13 941	4,3	2,5	0,0	1,8	–
12066202	Luckaitztal.....	4 191	2,5	1,6	–	0,9	–
12066226	Neu-Seeland.....	3 800	0,7	0,7	–	0,0	–
12066228	Neupetershain.....	1 880	0,4	0,4	–	0,0	–
12066240	Ortrand.....	736	1,6	1,3	–	0,3	–
12066272	Ruhland.....	3 722	1,4	1,3	–	0,2	–
12066285	Schipkau.....	6 894	2,4	1,1	–	1,4	–
12066292	Schwarzbach.....	1 584	1,6	1,6	–	–	–

**18 Anteile der Fläche für Gewässer in Brandenburg am 31.12.2019 nach Nutzungsart und regionaler Gliederung (5.2)**

Schlüsselnummer	Kreisfreie Stadt Landkreis Gemeinde	Bodenfläche insgesamt	Darunter				
			Gewässer	davon			
				Fließgewässer	Hafenbecken	stehendes Gewässer	Meer
				(40000)	(41000)	(42000)	(43000)
Hektar	Prozent						
12066296	Schwarzheide.....	3 344	5,1	0,9	–	4,2	–
12066304	Senftenberg.....	12 756	11,7	0,9	0,0	10,9	–
12066316	Tettau.....	884	1,3	1,3	–	–	–
12066320	Vetschau/Spreewald.....	11 151	7,2	1,9	0,0	5,3	–
<b>12067000</b>	<b>Oder-Spree .....</b>	<b>225 675</b>	<b>3,7</b>	<b>0,9</b>	<b>0,0</b>	<b>2,8</b>	<b>–</b>
12067024	Bad Saarow.....	5 036	24,9	0,1	–	24,9	–
12067036	Beeskow.....	7 782	2,1	1,4	0,0	0,8	–
12067040	Berkenbrück.....	1 785	8,6	1,3	–	7,3	–
12067072	Briesen (Mark).....	11 167	2,3	0,9	–	1,4	–
12067076	Brieskow-Finkenheerd.....	1 361	7,5	1,5	–	6,0	–
12067112	Diensdorf-Radlow.....	935	0,1	0,1	–	0,0	–
12067120	Eisenhüttenstadt.....	6 347	7,4	5,1	0,2	2,1	–
12067124	Erkner.....	1 653	8,2	0,9	0,0	7,3	–
12067137	Friedland.....	17 423	3,5	0,4	–	3,0	–
12067144	Fürstenwalde/Spree.....	7 068	2,0	1,5	0,0	0,6	–
12067173	Gosen-Neu Zittau.....	1 526	2,2	2,2	–	0,0	–
12067180	Groß Lindow.....	1 539	4,6	4,6	–	0,0	–
12067201	Grünheide (Mark).....	12 690	3,6	0,4	0,0	3,2	–
12067205	Grunow-Dammendorf.....	4 513	0,8	0,1	–	0,8	–
12067237	Jacobsdorf.....	5 058	0,5	0,3	–	0,2	–
12067288	Langewahl.....	1 344	1,7	1,5	–	0,2	–
12067292	Lawitz.....	607	0,6	0,6	–	0,0	–
12067324	Mixdorf.....	1 322	0,2	0,2	–	0,0	–
12067336	Müllrose.....	6 923	3,1	0,7	–	2,4	–
12067338	Neißemünde.....	4 228	2,6	2,4	–	0,2	–
12067357	Neuzelle.....	13 592	1,3	0,1	–	1,2	–
12067397	Ragow-Merz.....	4 379	0,3	0,3	–	0,0	–
12067408	Rauen.....	2 159	0,1	–	–	0,1	–
12067413	Reichenwalde.....	2 632	1,4	0,0	–	1,4	–
12067426	Rietz-Neuendorf.....	18 479	1,3	0,7	–	0,6	–
12067438	Schlaubetal.....	5 256	2,9	0,2	–	2,7	–
12067440	Schöneiche bei Berlin.....	1 673	0,6	0,5	–	0,2	–
12067458	Siehdichum.....	7 362	1,2	0,4	–	0,8	–
12067469	Spreehagen.....	13 702	1,8	1,5	0,0	0,2	–
12067473	Steinhöfel.....	16 047	1,0	0,3	–	0,7	–
12067481	Storkow (Mark).....	18 071	10,8	0,3	0,0	10,5	–
12067493	Tauche.....	12 160	5,2	1,3	–	3,9	–
12067508	Vogelsang.....	586	1,2	1,1	–	0,1	–
12067520	Wendisch Rietz.....	2 507	4,5	0,3	0,1	4,1	–
12067528	Wiesenu.....	2 974	5,4	5,2	–	0,2	–
12067544	Woltersdorf.....	912	6,2	0,2	0,0	6,0	–
12067552	Ziltendorf.....	2 877	3,8	3,4	–	0,3	–
<b>12068000</b>	<b>Ostprignitz-Ruppin .....</b>	<b>252 656</b>	<b>3,2</b>	<b>0,8</b>	<b>0,0</b>	<b>2,4</b>	<b>–</b>
12068052	Breddin.....	4 499	0,8	0,8	–	0,0	–
12068072	Dabergotz.....	1 266	1,3	0,9	–	0,4	–
12068109	Dreetz.....	6 475	3,2	1,9	0,0	1,3	–
12068117	Fehrbellin.....	27 041	3,9	2,0	–	1,9	–
12068181	Heiligengrabe.....	20 765	1,1	0,7	–	0,4	–
12068188	Herzberg (Mark).....	1 873	1,4	1,4	–	0,0	–
12068264	Kyritz.....	15 738	4,3	0,7	0,0	3,6	–
12068280	Lindow (Mark).....	6 547	8,8	0,5	0,0	8,4	–
12068306	Märkisch Linden.....	4 420	0,8	0,6	–	0,1	–
12068320	Neuruppin.....	30 524	5,4	0,5	0,0	4,9	–
12068324	Neustadt (Dosse).....	7 587	1,7	1,5	–	0,2	–

**18 Anteile der Fläche für Gewässer in Brandenburg am 31.12.2019 nach Nutzungsart und regionaler Gliederung (5.2)**

Schlüsselnummer	Kreisfreie Stadt Landkreis Gemeinde	Bodenfläche insgesamt	Darunter				
			Gewässer	davon			
				Fließgewässer	Hafenbecken	stehendes Gewässer	Meer
				(40000)	(41000)	(42000)	(43000)
Hektar	Prozent						
12068353	Rheinsberg.....	32 822	6,6	0,3	0,0	6,3	-
12068372	Rüthnick.....	1 769	1,0	1,0	-	0,0	-
12068409	Sieversdorf-Hohenofen.....	2 002	1,9	1,7	-	0,2	-
12068413	Storbeck-Frankendorf.....	4 269	0,3	0,3	-	0,1	-
12068417	Stüdenitz-Schönermark.....	2 439	0,6	0,5	-	0,1	-
12068425	Temnitzquell.....	6 575	1,2	0,2	-	1,0	-
12068426	Temnitztal.....	5 248	1,7	1,4	-	0,4	-
12068437	Vielitzsee.....	2 218	6,9	0,5	0,0	6,4	-
12068452	Walsleben.....	3 191	0,8	0,7	-	0,1	-
12068468	Wittstock/Dosse.....	42 023	1,1	0,4	-	0,7	-
12068477	Wusterhausen/Dosse.....	19 634	2,0	1,1	0,0	0,9	-
12068501	Zernitz-Lohm.....	3 731	1,6	1,6	-	0,0	-
<b>12069000</b>	<b>Potsdam-Mittelmark .....</b>	<b>259 202</b>	<b>2,7</b>	<b>1,5</b>	<b>0,0</b>	<b>1,2</b>	<b>-</b>
12069017	Beelitz.....	18 130	1,2	1,0	-	0,1	-
12069018	Beetzsee.....	2 127	4,8	3,2	-	1,6	-
12069019	Beetzseeheide.....	3 761	2,9	2,5	-	0,4	-
12069020	Bad Belzig.....	23 607	0,4	0,4	-	0,1	-
12069028	Bensdorf.....	3 434	2,1	2,1	-	0,0	-
12069052	Borkheide.....	676	-	-	-	-	-
12069056	Borkwalde.....	489	0,0	0,0	-	-	-
12069076	Brück.....	8 619	1,2	1,1	-	0,0	-
12069089	Buckautal.....	3 932	0,5	0,4	-	0,0	-
12069216	Golzow.....	4 024	0,8	0,8	-	-	-
12069224	Görzke.....	7 559	0,1	0,1	-	0,0	-
12069232	Gräben.....	4 062	0,5	0,4	-	0,1	-
12069249	Groß Kreutz (Havel).....	9 942	5,2	4,7	0,0	0,5	-
12069270	Havelsee.....	8 197	7,3	4,6	-	2,7	-
12069304	Kleinmachnow.....	1 191	2,9	2,9	-	0,0	-
12069306	Kloster Lehnin.....	20 097	5,2	1,5	-	3,7	-
12069345	Linthe.....	2 979	0,7	0,7	-	0,0	-
12069397	Michendorf.....	6 869	1,2	0,8	-	0,3	-
12069402	Mühlenfließ.....	5 871	0,4	0,4	-	0,0	-
12069448	Niemegk.....	4 512	0,6	0,3	-	0,3	-
12069454	Nuthetal.....	4 803	1,4	1,3	-	0,2	-
12069460	Päwesin.....	2 366	5,9	5,6	-	0,3	-
12069470	Planebruch.....	6 539	0,7	0,7	-	0,0	-
12069474	Planetal.....	4 276	0,9	0,6	-	0,2	-
12069485	Rabenstein/Fläming.....	7 918	0,2	0,1	-	0,0	-
12069537	Rosenau.....	4 974	1,0	0,9	-	0,1	-
12069541	Roskow.....	3 926	5,3	4,4	-	0,9	-
12069590	Schwielowsee.....	5 828	15,4	5,2	0,0	10,2	-
12069596	Seddiner See.....	2 398	11,3	1,4	-	9,9	-
12069604	Stahnsdorf.....	4 947	1,5	1,4	-	0,0	-
12069616	Teltow.....	2 160	1,5	1,5	-	0,0	-
12069632	Treuenbrietzen.....	21 243	0,7	0,6	-	0,0	-
12069648	Wenzlow.....	2 054	0,8	0,8	-	-	-
12069656	Werder (Havel).....	11 705	14,6	6,3	-	8,3	-
12069665	Wiesenburg/Mark.....	22 019	0,1	0,1	-	0,0	-
12069680	Wollin.....	2 799	0,8	0,8	-	-	-
12069688	Wusterwitz.....	2 378	5,8	1,1	-	4,7	-
12069696	Ziesar.....	6 795	0,7	0,7	-	0,0	-
<b>12070000</b>	<b>Prignitz .....</b>	<b>213 854</b>	<b>1,9</b>	<b>1,5</b>	<b>0,0</b>	<b>0,4</b>	<b>-</b>
12070008	Bad Wilsnack.....	7 962	1,5	1,5	-	0,0	-
12070028	Berge.....	2 662	1,0	0,6	-	0,4	-

**18 Anteile der Fläche für Gewässer in Brandenburg am 31.12.2019 nach Nutzungsart und regionaler Gliederung (5.2)**

Schlüsselnummer	Kreisfreie Stadt Landkreis Gemeinde	Bodenfläche insgesamt	Darunter				
			Gewässer	davon			
				Fließgewässer	Hafenbecken	stehendes Gewässer	Meer
				(40000)	(41000)	(42000)	(43000)
Hektar	Prozent						
12070052 Breese.....		2 376	0,9	0,9	–	0,0	–
12070060 Cumlosen.....		2 218	9,1	8,1	–	1,1	–
12070096 Gerdshagen.....		2 300	0,8	0,4	–	0,4	–
12070125 Groß Pankow (Prignitz).....		25 076	0,9	0,6	–	0,3	–
12070145 Gültitz-Reetz.....		2 433	1,0	0,7	–	0,3	–
12070149 Gumtow.....		21 316	1,0	0,9	–	0,1	–
12070153 Halenbeck-Rohlsdorf.....		3 967	0,8	0,3	–	0,6	–
12070173 Karstädt.....		25 355	1,1	0,6	–	0,5	–
12070222 Kümmernitztal.....		2 038	1,8	0,1	–	1,7	–
12070236 Lanz.....		6 035	3,0	2,5	–	0,5	–
12070241 Legde/Quitzebel.....		4 174	4,4	4,0	–	0,5	–
12070244 Lenzen (Elbe).....		9 619	5,6	3,5	0,0	2,0	–
12070246 Lenzerwische.....		4 208	11,6	10,5	–	1,1	–
12070266 Marienfließ.....		7 770	0,5	0,4	–	0,1	–
12070280 Meyenburg.....		5 074	0,3	0,3	–	0,0	–
12070296 Perleberg.....		13 870	1,0	0,8	–	0,2	–
12070300 Pirow.....		3 781	0,9	0,7	–	0,2	–
12070302 Plattenburg.....		20 201	1,2	0,7	–	0,5	–
12070316 Pritzwalk.....		16 747	0,6	0,4	0,0	0,2	–
12070325 Putlitz.....		11 968	0,9	0,7	–	0,2	–
12070348 Rühstädt.....		2 899	12,4	11,5	–	0,9	–
12070393 Triglitz.....		3 182	0,8	0,6	–	0,1	–
12070416 Weisen.....		1 563	1,1	1,0	–	0,0	–
12070424 Wittenberge.....		5 063	8,8	7,6	0,1	1,1	–
<b>12071000 Spree-Neiße .....</b>		<b>165 698</b>	<b>2,9</b>	<b>0,7</b>	<b>–</b>	<b>2,2</b>	<b>–</b>
12071028 Briesen.....		913	1,5	1,4	–	0,1	–
12071032 Burg (Spreewald).....		3 526	3,2	3,1	–	0,1	–
12071041 Dissen-Striesow.....		1 998	2,1	1,9	–	0,2	–
12071044 Döbern.....		1 579	3,8	0,1	–	3,7	–
12071052 Drachhausen.....		3 840	0,6	0,6	–	0,0	–
12071057 Drebkau.....		14 390	1,7	0,4	–	1,3	–
12071060 Drehnow.....		1 097	1,7	1,7	–	0,0	–
12071074 Felixsee.....		3 552	2,3	0,2	–	2,1	–
12071076 Forst (Lausitz).....		11 070	3,4	1,3	–	2,1	–
12071153 Groß Schacksdorf-Simmersdorf....		2 517	5,0	0,7	–	4,3	–
12071160 Guben.....		4 399	2,2	1,3	–	0,9	–
12071164 Guhrow.....		668	1,3	1,3	–	0,0	–
12071176 Heinersbrück.....		2 398	0,7	0,7	–	0,0	–
12071189 Jämlitz-Klein Döben.....		2 872	0,4	0,3	–	0,1	–
12071193 Jänschwalde.....		8 237	0,9	0,5	–	0,4	–
12071244 Kolkwitz.....		10 467	2,8	0,9	–	1,9	–
12071294 Neiße-Malxetal.....		8 257	1,2	0,7	–	0,6	–
12071301 Neuhausen/Spree.....		13 423	4,4	0,9	–	3,5	–
12071304 Peitz.....		1 349	3,4	2,1	–	1,4	–
12071337 Schenkendöbern.....		21 504	1,9	0,3	–	1,6	–
12071341 Schmogrow-Fehrow.....		3 041	1,8	1,8	–	–	–
12071372 Spremberg.....		20 232	3,3	0,3	–	2,9	–
12071384 Tauer.....		4 222	1,4	0,2	–	1,2	–
12071386 Teichland.....		3 517	30,7	1,2	–	29,5	–
12071392 Tschernitz.....		1 326	3,3	0,5	–	2,7	–
12071401 Turnow-Preilack.....		3 802	0,4	0,4	–	0,0	–
12071408 Welzow.....		3 957	1,1	0,3	–	0,8	–
12071412 Werben.....		2 501	1,9	1,9	–	–	–
12071414 Wiesengrund.....		5 044	0,7	0,4	–	0,3	–



**18 Anteile der Fläche für Gewässer in Brandenburg am 31.12.2019 nach Nutzungsart und regionaler Gliederung (5.2)**

Schlüsselnummer	Kreisfreie Stadt Landkreis Gemeinde	Bodenfläche insgesamt	Darunter				
			Gewässer	davon			
				Fließgewässer	Hafenbecken	stehendes Gewässer	Meer
				(40000)	(41000)	(42000)	(43000)
Hektar	Prozent						
<b>12072000 Teltow-Fläming .....</b>		<b>210 421</b>	<b>1,6</b>	<b>0,6</b>	<b>0,0</b>	<b>1,0</b>	<b>–</b>
12072002 Am Mellensee.....		10 468	4,1	0,5	–	3,6	–
12072014 Baruth/Mark.....		23 383	0,4	0,4	–	0,1	–
12072017 Blankenfelde-Mahlow.....		5 517	0,7	0,6	–	0,1	–
12072053 Dahme/Mark.....		16 259	0,3	0,2	–	0,1	–
12072055 Dahmetal.....		4 156	0,4	0,4	–	0,0	–
12072120 Großbeeren.....		5 189	1,3	1,1	–	0,3	–
12072157 Ihlow.....		4 769	0,6	0,5	–	0,1	–
12072169 Jüterbog.....		17 648	0,4	0,4	–	0,1	–
12072232 Luckenwalde.....		4 661	1,1	1,0	–	0,1	–
12072240 Ludwigsfelde.....		10 998	2,7	1,1	–	1,7	–
12072297 Niedergörsdorf.....		20 577	0,2	0,1	–	0,1	–
12072298 Niederer Fläming.....		18 611	0,4	0,4	–	0,0	–
12072312 Nuthe-Urstromtal.....		34 131	1,1	0,9	–	0,2	–
12072340 Rangsdorf.....		3 379	11,0	0,8	0,0	10,1	–
12072426 Trebbin.....		12 636	5,1	1,6	–	3,5	–
12072477 Zossen.....		18 040	4,3	0,5	0,0	3,8	–
<b>12073000 Uckermark .....</b>		<b>307 703</b>	<b>4,7</b>	<b>0,7</b>	<b>0,0</b>	<b>4,0</b>	<b>–</b>
12073008 Angermünde.....		32 423	4,7	0,5	–	4,2	–
12073032 Berkholz-Meyenburg.....		1 176	0,6	0,2	–	0,4	–
12073069 Boitzenburger Land.....		21 738	6,5	0,2	–	6,4	–
12073085 Brüssow.....		10 182	2,6	0,3	–	2,4	–
12073093 Carmzow-Wallmow.....		3 207	3,3	0,1	–	3,2	–
12073097 Casekow.....		9 426	0,6	0,2	–	0,4	–
12073157 Flieth-Stegelitz.....		4 691	5,9	0,2	–	5,7	–
12073189 Gartz (Oder).....		6 188	4,3	3,7	–	0,6	–
12073201 Gerswalde.....		9 706	3,2	0,2	–	3,0	–
12073216 Göritz.....		2 555	1,3	0,5	–	0,7	–
12073225 Gramzow.....		6 620	2,4	0,6	–	1,9	–
12073261 Grünow.....		3 492	1,9	0,1	–	1,8	–
12073309 Hohenselchow-Groß Pinnow.....		4 150	0,6	0,4	–	0,2	–
12073384 Lychen.....		11 198	9,3	0,2	–	9,1	–
12073386 Mark Landin.....		4 541	4,1	0,5	–	3,6	–
12073393 Mescherin.....		3 104	2,9	1,5	–	1,3	–
12073396 Milmersdorf.....		6 357	5,4	0,2	–	5,2	–
12073404 Mittenwalde.....		2 307	2,4	0,2	–	2,2	–
12073429 Nordwestuckermark.....		25 433	4,9	0,2	–	4,7	–
12073430 Oberuckersee.....		8 496	12,9	0,2	–	12,7	–
12073440 Pinnow.....		1 294	1,1	0,0	–	1,0	–
12073452 Prenzlau.....		14 296	9,4	0,7	–	8,7	–
12073458 Randowtal.....		6 418	2,2	0,7	–	1,5	–
12073490 Schenkenberg.....		3 016	2,0	0,2	–	1,7	–
12073505 Schöneberg.....		4 662	7,2	3,2	–	4,1	–
12073520 Schönfeld.....		2 926	2,0	0,1	–	2,0	–
12073532 Schwedt/Oder.....		20 556	5,5	4,2	0,0	1,3	–
12073565 Tantow.....		3 547	0,9	0,2	–	0,6	–
12073569 Temmen-Ringenwalde.....		6 332	5,8	0,2	–	5,6	–
12073572 Templin.....		37 958	5,4	0,2	0,0	5,2	–
12073578 Uckerfelde.....		4 627	1,8	0,0	–	1,7	–
12073579 Uckerland.....		16 722	1,8	0,5	–	1,4	–
12073603 Passow.....		5 138	0,9	0,6	–	0,3	–
12073645 Zichow.....		3 222	1,1	0,7	–	0,4	–
<b>12000000 Land Brandenburg</b>		<b>2 965 443</b>	<b>3,4</b>	<b>1,2</b>	<b>0,0</b>	<b>2,2</b>	<b>–</b>

**19 Fläche für Gewässer 2018 und 2019 in den Kreisen Brandenburg nach Nutzungsart (5.3)**

Schlüsselnummer	Kreisfreie Stadt Landkreis	Jahr <sup>1</sup>	Bodenfläche insgesamt	Darunter				
				Gewässer	davon			
					Fließgewässer	Hafenbecken	stehendes Gewässer	Meer
				(40000)	(41000)	(42000)	(43000)	(44000)
Hektar	Prozent							
12051000 Brandenburg an der Havel.....		2018	22 971	3 915	1 283	7	2 626	–
		2019	22 972	3 909	1 278	7	2 624	–
		Prozent	0,0	–0,2	–0,4	–	0,0	–
12052000 Cottbus.....		2018	16 563	559	219	–	340	–
		2019	16 562	559	218	–	340	–
		Prozent	0,0	0,0	0,0	–	0,0	–
12053000 Frankfurt (Oder).....		2018	14 785	531	196	0	335	–
		2019	14 785	531	196	0	335	–
		Prozent	0,0	0,0	0,0	–	0,0	–
12054000 Potsdam.....		2018	18 825	2 057	1 587	1	469	–
		2019	18 824	2 057	1 587	1	469	–
		Prozent	0,0	0,0	0,0	–	–	–
12060000 Barnim.....		2018	147 958	7 134	1 152	1	5 981	–
		2019	147 958	7 121	1 152	1	5 968	–
		Prozent	0,0	–0,2	0,0	–	–0,2	–
12061000 Dahme-Spreewald .....		2018	227 450	8 928	2 828	1	6 099	–
		2019	227 450	8 887	2 810	1	6 076	–
		Prozent	0,0	–0,5	–0,6	0,9	–0,4	–
12062000 Elbe-Elster .....		2018	189 919	3 360	2 077	5	1 278	–
		2019	189 919	3 356	2 071	5	1 281	–
		Prozent	0,0	–0,1	–0,3	–	0,2	–
12063000 Havelland .....		2018	172 731	5 373	3 300	2	2 071	–
		2019	172 731	5 355	3 301	2	2 052	–
		Prozent	0,0	–0,3	0,0	–25,4	–0,9	–
12064000 Märkisch-Oderland .....		2018	215 865	5 753	2 563	0	3 190	–
		2019	215 865	5 753	2 563	0	3 189	–
		Prozent	0,0	0,0	0,0	–	0,0	–
12065000 Oberhavel .....		2018	180 819	6 672	2 020	13	4 639	–
		2019	180 818	6 668	2 018	13	4 638	–
		Prozent	0,0	–0,1	–0,1	0,2	0,0	–
12066000 Oberspreewald-Lausitz .....		2018	122 348	4 879	1 459	0	3 420	–
		2019	122 348	4 913	1 462	0	3 450	–
		Prozent	0,0	0,7	0,2	–	0,9	–
12067000 Oder-Spree .....		2018	225 675	8 436	2 085	14	6 337	–
		2019	225 675	8 435	2 085	15	6 336	–
		Prozent	0,0	0,0	0,0	0,8	0,0	–
12068000 Ostprignitz-Ruppin .....		2018	252 655	8 179	2 052	9	6 118	–
		2019	252 656	8 159	2 051	9	6 099	–
		Prozent	0,0	–0,2	0,0	0,6	–0,3	–

**19 Fläche für Gewässer 2018 und 2019 in den Kreisen Brandenburg nach Nutzungsart (5.3)**

Schlüsselnummer	Kreisfreie Stadt Landkreis	Jahr <sup>1</sup>	Bodenfläche insgesamt	Darunter				
				Gewässer	davon			
					Fließgewässer	Hafenbecken	stehendes Gewässer	Meer
					(40000)	(41000)	(42000)	(43000)
Hektar			Prozent					
12069000	Potsdam-Mittelmark .....	2018	259 202	7 097	3 939	0	3 157	–
		2019	259 202	7 087	3 928	1	3 158	–
		Prozent	0,0	–0,1	–0,3	771,1	0,0	–
12070000	Prignitz .....	2018	213 855	4 105	3 222	9	874	–
		2019	213 854	4 112	3 216	9	887	–
		Prozent	0,0	0,2	–0,2	0,5	1,5	–
12071000	Spree-Neiße .....	2018	165 698	4 796	1 212	–	3 584	–
		2019	165 698	4 793	1 213	–	3 580	–
		Prozent	0,0	–0,1	0,1	–	–0,1	–
12072000	Teltow-Fläming .....	2018	210 421	3 471	1 254	0	2 217	–
		2019	210 421	3 461	1 252	0	2 209	–
		Prozent	0,0	–0,3	–0,2	–	–0,3	–
12073000	Uckermark .....	2018	307 703	14 607	2 167	10	12 431	–
		2019	307 703	14 606	2 166	10	12 431	–
		Prozent	0,0	0,0	0,0	–	0,0	–
<b>12000000</b>	<b>Land Brandenburg</b>	<b>2018</b>	<b>2 965 443</b>	<b>99 851</b>	<b>34 613</b>	<b>73</b>	<b>65 166</b>	<b>–</b>
		<b>2019</b>	<b>2 965 443</b>	<b>99 764</b>	<b>34 566</b>	<b>73</b>	<b>65 125</b>	<b>–</b>
		<b>Prozent</b>	<b>0,0</b>	<b>–0,1</b>	<b>–0,1</b>	<b>0,5</b>	<b>–0,1</b>	<b>–</b>

<sup>1</sup> Stichtag 31.12. des jeweiligen Jahres

**20 Gemeinden, Bevölkerung und Fläche für Gewässer in Brandenburg am 31.12.2019  
nach Nutzungsart, siedlungsstrukturellen Kreistypen und Gemeindegrößenklassen (5.4)**

Lfd. Nr.	Siedlungsstrukturelle Kreistypen ----- Gemeindegrößenklassen	Gemein- den	Bevölke- rung <sup>1</sup>	Boden- fläche insge- samt	Darunter				
					Gewässer	davon			
						Fließ- gewässer	Hafen- becken	stehendes Gewässer	Meer
					Hektar				
nach Kreistypen									
1	Kreisfreie Großstädte.....	1	178	18 824	2 057	1 587	1	469	–
2	Städtische Kreise.....	–	–	–	–	–	–	–	–
3	Ländliche Kreise mit Verdichtungsansätzen...	94	684	612 393	23 470	7 789	9	15 671	–
4	Dünn besiedelte ländliche Kreise.....	322	1 650	2 334 226	74 238	25 190	63	48 985	–
nach Gemeindegrößenklassen									
5	unter 2 000 Einwohner	223	204	802 757	22 640	9 229	4	13 407	–
6	2 000 - 5 000 Einwohner	70	226	724 671	20 832	6 912	9	13 912	–
7	5 000 - 10 000 Einwohner	56	432	676 842	22 922	6 480	10	16 433	–
8	10 000 - 20 000 Einwohner	41	579	459 250	15 046	4 596	13	10 437	–
9	20 000 - 50 000 Einwohner	23	662	228 779	11 268	4 071	29	7 168	–
10	50 000 - 100 000 Einwohner	2	130	37 757	4 440	1 474	7	2 959	–
11	100 000 - 200 000 Einwohner	2	278	35 387	2 616	1 805	1	810	–
12	200 000 - 500 000 Einwohner	–	–	–	–	–	–	–	–
13	500 000 und mehr Einwohner	–	–	–	–	–	–	–	–

1 Stichtag 31.12. des Vorjahres



**21 Fläche für Siedlung und Verkehr (zur Berechnung des Nachhaltigkeitsindikators „Anstieg der Siedlungs- und Verkehrsfläche“) in Brandenburg am 31.12.2019 nach Nutzungsart und regionaler Gliederung (6.1)**

Schlüsselnummer	Kreisfreie Stadt Landkreis Gemeinde	Bodenfläche insgesamt	Darunter					Siedlungs- und Verkehrs- fläche <sup>1</sup>
			Siedlung und Verkehr	davon				
				Siedlung			Verkehr	
				zusammen	darunter			
	Bergbau- betrieb	Tagebau, Grube, Steinbruch						
	(10000)	(14000)	(15000)	(20000)				
Hektar								
12051000	Brandenburg an der Havel.....	22 972	5 143	3 763	–	37	1 379	5 105
12052000	Cottbus.....	16 562	6 566	5 260	–	1 547	1 305	5 018
12053000	Frankfurt (Oder).....	14 785	3 582	2 521	–	45	1 061	3 537
12054000	Potsdam.....	18 824	5 797	4 401	–	42	1 396	5 756
<b>12060000</b>	<b>Barnim.....</b>	<b>147 958</b>	<b>16 491</b>	<b>10 713</b>	<b>–</b>	<b>234</b>	<b>5 778</b>	<b>16 258</b>
12060005	Ahrensfelde.....	5 794	1 289	979	–	11	310	1 278
12060012	Althüttendorf.....	1 879	170	70	–	17	100	153
12060020	Bernau bei Berlin.....	10 417	2 072	1 485	–	6	587	2 066
12060024	Biesenthal.....	6 092	595	382	–	3	212	592
12060034	Breydin.....	3 527	151	73	–	1	78	151
12060036	Britz.....	1 550	232	147	–	–	86	232
12060045	Chorin.....	12 206	603	267	–	3	336	600
12060052	Eberswalde.....	9 364	2 230	1 662	–	7	568	2 223
12060068	Friedrichswalde.....	4 508	191	71	–	1	120	190
12060092	Hohenfinow.....	2 184	119	52	–	1	67	117
12060100	Joachimsthal.....	12 168	576	298	–	4	278	572
12060128	Liepe.....	1 085	85	52	–	1	33	84
12060149	Lunow-Stolzenhagen.....	3 391	284	189	–	79	95	206
12060154	Marienwerder.....	4 032	355	213	–	19	142	336
12060161	Melchow.....	1 662	103	60	–	–	43	103
12060172	Niederfinow.....	1 329	115	54	–	2	61	113
12060176	Oderberg.....	3 612	244	137	–	4	107	240
12060181	Panketal.....	2 586	1 088	815	–	5	272	1 083
12060185	Parsteinsee.....	1 706	90	53	–	1	37	89
12060192	Rüdnitz.....	1 392	174	114	–	–	60	174
12060198	Schorfheide.....	23 818	1 921	1 117	–	3	804	1 917
12060250	Sydower Fließ.....	3 239	175	105	–	12	70	163
12060269	Wandlitz.....	16 283	2 107	1 401	–	16	706	2 091
12060280	Werneuchen.....	11 701	1 396	853	–	29	543	1 367
12060296	Ziethen.....	2 436	128	64	–	10	64	118
<b>12061000</b>	<b>Dahme-Spreewald .....</b>	<b>227 450</b>	<b>24 427</b>	<b>14 682</b>	<b>–</b>	<b>2 592</b>	<b>9 746</b>	<b>21 836</b>
12061005	Alt Zauche-Wußwerk.....	3 331	146	75	–	3	71	143
12061017	Bersteland.....	2 953	232	110	–	4	122	228
12061020	Bestensee.....	3 804	713	537	–	26	175	687
12061061	Byhleguhre-Byhlen.....	3 581	211	82	–	5	129	206
12061097	Drahnsdorf.....	2 694	177	82	–	9	94	168
12061112	Eichwalde.....	279	267	208	–	–	59	267
12061164	Golßen.....	6 368	528	294	–	12	234	516
12061192	Groß Köris.....	6 902	527	316	–	1	210	525
12061216	Halbe.....	7 802	566	315	–	6	251	560
12061217	Heidesee.....	13 567	1 274	865	–	1	409	1 274
12061219	Heideblick.....	16 657	1 174	650	–	148	524	1 027
12061224	Jamlitz.....	4 343	215	63	–	6	152	209
12061244	Kasel-Golzig.....	3 435	216	108	–	28	109	189
12061260	Königs Wusterhausen.....	9 604	2 595	1 959	–	81	636	2 514
12061265	Krausnick-Groß Wasserburg.....	5 479	238	109	–	1	129	237
12061308	Lieberose.....	7 303	345	140	–	8	205	336
12061316	Lübben (Spreewald).....	12 085	1 204	746	–	2	458	1 203
12061320	Luckau.....	20 744	3 617	2 926	–	2 081	691	1 536
12061328	Märkisch Buchholz.....	2 486	159	91	–	0	68	159
12061329	Märkische Heide.....	21 155	1 291	649	–	66	642	1 225

**21 Fläche für Siedlung und Verkehr (zur Berechnung des Nachhaltigkeitsindikators „Anstieg der Siedlungs- und Verkehrsfläche“) in Brandenburg am 31.12.2019 nach Nutzungsart und regionaler Gliederung (6.1)**

Schlüsselnummer	Kreisfreie Stadt Landkreis Gemeinde	Bodenfläche insgesamt	Siedlung und Verkehr	Darunter				Siedlungs- und Verkehrs- fläche <sup>1</sup>
				davon			Verkehr	
				Siedlung		Verkehr		
				zusammen	darunter			
						Bergbau- betrieb	Tagebau, Grube, Steinbruch	
	(10000)	(14000)	(15000)	(20000)				
Hektar								
12061332	Mittenwalde.....	9 914	1 451	940	–	13	511	1 438
12061344	Münchehofe.....	6 232	225	71	–	1	154	225
12061352	Neu Zauche.....	3 903	238	127	–	11	111	228
12061405	Rietzneuendorf-Staakow.....	2 811	199	74	–	3	126	196
12061428	Schlepzig.....	3 065	128	60	–	–	68	128
12061433	Schönefeld.....	8 162	2 806	784	–	9	2 022	2 797
12061435	Schönwald.....	4 493	307	112	–	2	195	305
12061444	Schulzendorf.....	910	472	381	–	1	91	471
12061448	Schwerin.....	672	121	82	–	–	38	121
12061450	Schwielochsee.....	13 140	638	320	–	11	318	627
12061470	Spreewaldheide.....	3 616	156	67	–	17	89	138
12061471	Steinreich.....	4 196	179	62	–	2	117	178
12061476	Straupitz.....	2 171	166	88	–	3	79	164
12061492	Teupitz.....	4 815	392	266	–	31	126	361
12061510	Unterspreewald.....	2 602	177	94	–	1	84	177
12061540	Wildau.....	911	511	379	–	1	132	510
12061572	Zeuthen.....	1 268	565	449	–	–	117	565
<b>12062000</b>	<b>Elbe-Elster .....</b>	<b>189 919</b>	<b>18 149</b>	<b>11 301</b>	<b>–</b>	<b>2 658</b>	<b>6 848</b>	<b>15 491</b>
12062024	Bad Liebenwerda.....	13 888	1 409	886	–	181	523	1 227
12062088	Crinitz.....	2 195	241	148	–	57	92	183
12062092	Doberlug-Kirchhain.....	15 036	1 310	805	–	125	505	1 185
12062124	Elsterwerda.....	4 058	795	566	–	69	229	726
12062128	Falkenberg/Elster.....	8 216	895	504	–	11	392	884
12062134	Fichtwald.....	3 176	182	91	–	7	91	175
12062140	Finsterwalde.....	7 752	1 369	1 018	–	76	351	1 293
12062177	Gorden-Staupitz.....	2 851	152	73	–	2	78	150
12062196	Gröden.....	2 214	223	135	–	8	88	215
12062208	Großthiemig.....	2 010	180	108	–	34	72	145
12062219	Heideland.....	3 174	127	49	–	3	78	124
12062224	Herzberg (Elster).....	14 901	1 231	713	–	7	518	1 225
12062232	Hirschfeld.....	2 046	169	96	–	1	73	168
12062237	Hohenbucko.....	4 304	178	77	–	1	101	178
12062240	Hohenleipisch.....	3 505	299	182	–	43	117	256
12062282	Kremitzau.....	2 359	173	95	–	6	78	167
12062289	Lebusa.....	3 379	175	87	–	2	88	172
12062293	Lichterfeld-Schacksdorf.....	4 027	1 257	1 142	–	987	115	270
12062333	Massen-Niederlausitz.....	7 608	589	307	–	27	282	562
12062336	Merzdorf.....	1 278	84	49	–	0	35	84
12062341	Mühlberg/Elbe.....	8 920	1 268	1 004	–	468	264	800
12062372	Plessa.....	5 274	478	296	–	40	182	438
12062410	Röderland.....	4 620	623	460	–	176	162	446
12062417	Rückersdorf.....	2 471	244	163	–	29	81	215
12062425	Sallgast.....	4 223	457	316	–	156	141	301
12062440	Schilda.....	869	58	37	–	2	21	57
12062445	Schlieben.....	7 865	449	231	–	6	217	442
12062453	Schönborn.....	3 883	290	182	–	38	108	252
12062461	Schönwalde.....	15 618	1 193	438	–	17	755	1 176
12062464	Schraden.....	1 649	111	44	–	–	67	111
12062469	Sonnenwalde.....	11 929	782	382	–	26	400	756
12062492	Tröbitz.....	1 059	130	86	–	4	44	127
12062500	Uebigau-Wahrenbrück.....	13 561	1 028	530	–	47	497	980

**21 Fläche für Siedlung und Verkehr (zur Berechnung des Nachhaltigkeitsindikators „Anstieg der Siedlungs- und Verkehrsfläche“) in Brandenburg am 31.12.2019 nach Nutzungsart und regionaler Gliederung (6.1)**

Schlüsselnummer	Kreisfreie Stadt Landkreis Gemeinde	Bodenfläche insgesamt	Darunter				Verkehr	Siedlungs- und Verkehrs- fläche <sup>1</sup>
			Siedlung und Verkehr	davon				
				Siedlung		Verkehr		
				zusammen	darunter			
	Bergbau- betrieb	Tagebau, Grube, Steinbruch						
	(10000)	(14000)	(15000)	(20000)				
Hektar								
<b>12063000 Havelland .....</b>		<b>172 731</b>	<b>18 120</b>	<b>11 311</b>	<b>-</b>	<b>195</b>	<b>6 810</b>	<b>17 926</b>
12063036 Brieselang.....		4 426	1 040	705	-	-	335	1 040
12063056 Dallgow-Döberitz.....		6 655	811	529	-	6	283	805
12063080 Falkensee.....		4 334	2 089	1 658	-	1	431	2 088
12063088 Friesack.....		8 401	525	266	-	2	259	523
12063094 Gollenberg.....		3 051	210	63	-	1	147	208
12063112 Großderschau.....		2 014	120	62	-	0	57	120
12063134 Havelaue.....		7 481	305	160	-	4	145	300
12063142 Wiesenaue.....		4 695	258	114	-	22	144	236
12063148 Ketzin/Havel.....		9 364	1 171	906	-	29	265	1 141
12063161 Kleßen-Görne.....		4 219	150	57	-	0	93	150
12063165 Kotzen.....		4 287	231	107	-	4	124	227
12063186 Märkisch Luch.....		7 153	424	182	-	35	242	389
12063189 Milower Land.....		16 133	1 063	514	-	25	549	1 038
12063202 Mühlenberge.....		3 962	208	93	-	2	115	205
12063208 Nauen.....		26 814	2 661	1 609	-	18	1 052	2 643
12063212 Nennhausen.....		8 969	528	248	-	4	279	524
12063228 Paulinenaue.....		3 159	266	141	-	1	126	266
12063240 Pessin.....		2 040	114	62	-	2	52	112
12063244 Premnitz.....		4 627	841	647	-	2	194	839
12063252 Rathenow.....		11 310	1 746	1 205	-	4	541	1 742
12063256 Retzow.....		1 484	84	50	-	-	34	84
12063260 Rhinow.....		3 166	259	160	-	-	99	259
12063273 Schönwalde-Glien.....		9 736	1 122	708	-	2	414	1 120
12063274 Seeblick.....		4 841	252	115	-	7	136	245
12063293 Stechow-Ferchesar.....		5 122	336	164	-	6	172	330
12063357 Wustermark.....		5 288	1 306	784	-	16	522	1 290
<b>12064000 Märkisch-Oderland .....</b>		<b>215 865</b>	<b>24 760</b>	<b>16 984</b>	<b>-</b>	<b>615</b>	<b>7 775</b>	<b>24 145</b>
12064009 Alt Tucheband.....		3 051	246	160	-	-	85	246
12064029 Altlandsberg.....		10 660	1 242	898	-	1	345	1 241
12064044 Bad Freienwalde (Oder).....		13 111	1 608	1 133	-	127	475	1 481
12064053 Beiersdorf-Freudenberg.....		2 535	135	81	-	-	55	135
12064057 Bleyen-Genschmar.....		2 968	154	108	-	-	46	154
12064061 Bliesdorf.....		3 497	296	187	-	-	108	296
12064084 Buckow (Märkische Schweiz).....		1 442	216	154	-	-	62	216
12064125 Falkenberg.....		5 960	396	242	-	1	154	396
12064128 Falkenhagen (Mark).....		2 723	247	168	-	0	78	246
12064130 Fichtenhöhe.....		2 291	112	59	-	-	53	112
12064136 Fredersdorf-Vogelsdorf.....		1 642	972	756	-	-	217	972
12064153 Garzau-Garzin.....		2 610	185	96	-	-	89	185
12064172 Golzow.....		1 743	169	111	-	1	58	168
12064190 Gusow-Platkow.....		3 804	343	236	-	28	107	315
12064205 Heckelberg-Brunow.....		3 577	181	118	-	-	62	181
12064222 Höhenland.....		5 394	257	138	-	-	119	257
12064227 Hoppegarten.....		3 198	1 318	1 059	-	19	258	1 298
12064266 Küstriner Vorland.....		4 653	533	361	-	-	172	533
12064268 Lebus.....		5 429	529	333	-	1	195	527
12064274 Letschin.....		14 221	1 057	739	-	1	319	1 056
12064288 Lietzen.....		2 926	156	83	-	-	74	156
12064290 Lindendorf.....		4 013	279	174	-	-	105	279
12064303 Märkische Höhe.....		3 426	173	104	-	-	69	173
12064317 Müncheberg.....		15 229	1 457	915	-	60	543	1 398



**21 Fläche für Siedlung und Verkehr (zur Berechnung des Nachhaltigkeitsindikators „Anstieg der Siedlungs- und Verkehrsfläche“) in Brandenburg am 31.12.2019 nach Nutzungsart und regionaler Gliederung (6.1)**

Schlüsselnummer	Kreisfreie Stadt Landkreis Gemeinde	Bodenfläche insgesamt	Siedlung und Verkehr	Darunter				Siedlungs- und Verkehrs- fläche <sup>1</sup>
				davon			Verkehr	
				Siedlung		Tagebau, Grube, Steinbruch		
				zusammen	Bergbau- betrieb			
(10000)	(14000)	(15000)	(20000)	Hektar				
12064336	Neuenhagen bei Berlin.....	1 961	1 179	927	-	-	251	1 179
12064340	Neuhardenberg.....	7 813	882	363	-	3	519	879
12064349	Neulewin.....	4 100	260	175	-	1	85	259
12064365	Neutrebbin.....	3 676	296	195	-	-	101	296
12064370	Oberbarnim.....	5 272	369	219	-	-	150	369
12064371	Oderaue.....	6 591	463	304	-	0	158	463
12064380	Petershagen/Eggersdorf.....	1 763	971	794	-	-	176	971
12064388	Podeliz.....	2 526	193	112	-	4	81	190
12064393	Prötzel.....	8 610	404	208	-	-	196	404
12064408	Rehfelde.....	4 651	638	454	-	24	184	614
12064417	Reichenow-Möglin.....	2 282	156	96	-	1	60	155
12064420	Reitwein.....	2 402	132	66	-	-	66	132
12064428	Rüdersdorf bei Berlin.....	7 039	1 912	1 529	-	300	382	1 612
12064448	Seelow.....	4 273	661	452	-	-	209	661
12064472	Strausberg.....	6 794	1 663	1 198	-	12	465	1 651
12064480	Treplin.....	1 135	85	47	-	-	38	85
12064482	Vierlinden.....	6 974	514	270	-	-	244	514
12064484	Waldsiedersdorf.....	1 557	190	128	-	20	62	170
12064512	Wriezen.....	9 514	1 094	748	-	12	346	1 082
12064538	Zechin.....	2 785	186	131	-	-	55	186
12064539	Zeschdorf.....	4 044	254	155	-	-	99	254
<b>12065000</b>	<b>Oberhavel .....</b>	<b>180 818</b>	<b>19 225</b>	<b>12 282</b>	<b>-</b>	<b>408</b>	<b>6 943</b>	<b>18 817</b>
12065036	Birkenwerder.....	1 812	511	373	-	3	139	508
12065084	Fürstenberg/Havel.....	21 385	1 149	608	-	10	541	1 140
12065096	Glienicke/Nordbahn.....	461	369	299	-	-	70	369
12065100	Gransee.....	12 168	874	502	-	51	371	823
12065117	Großwoltersdorf.....	5 266	248	101	-	5	147	243
12065136	Hennigsdorf.....	3 147	1 028	799	-	11	229	1 017
12065144	Hohen Neuendorf.....	4 856	1 442	1 014	-	73	428	1 369
12065165	Kremmen.....	20 955	1 435	676	-	9	759	1 426
12065180	Leegebruch.....	645	252	201	-	3	51	249
12065193	Liebenwalde.....	14 217	919	516	-	5	403	914
12065198	Löwenberger Land.....	24 543	1 648	859	-	43	789	1 605
12065225	Mühlenbecker Land.....	5 265	1 154	827	-	2	326	1 151
12065251	Oberkrämer.....	10 366	1 254	775	-	20	479	1 234
12065256	Oranienburg.....	16 368	3 570	2 681	-	101	889	3 469
12065276	Schönermark.....	1 191	73	42	-	1	32	72
12065301	Sonnenberg.....	5 057	232	100	-	3	132	229
12065310	Stechlin.....	8 473	410	187	-	25	223	385
12065332	Velten.....	2 337	926	702	-	6	224	921
12065356	Zehdenick.....	22 306	1 729	1 019	-	37	710	1 692
<b>12066000</b>	<b>Oberspreewald-Lausitz .....</b>	<b>122 348</b>	<b>23 400</b>	<b>17 884</b>	<b>-</b>	<b>9 112</b>	<b>5 516</b>	<b>14 289</b>
12066008	Altdöbern.....	6 154	1 641	1 459	-	1 249	182	391
12066041	Bronkow.....	3 854	269	81	-	3	188	266
12066052	Calau.....	16 349	1 502	874	-	327	628	1 174
12066064	Frauentorf.....	2 083	98	47	-	-	51	98
12066104	Großkmehlen.....	1 388	151	92	-	2	59	149
12066112	Großräschen.....	8 186	1 624	1 198	-	524	426	1 101
12066116	Grünewald.....	1 345	68	30	-	-	38	68
12066120	Guteborn.....	1 669	175	127	-	86	49	89
12066124	Hermisdorf.....	3 303	154	65	-	0	90	154

**21 Fläche für Siedlung und Verkehr (zur Berechnung des Nachhaltigkeitsindikators „Anstieg der Siedlungs- und Verkehrsfläche“) in Brandenburg am 31.12.2019 nach Nutzungsart und regionaler Gliederung (6.1)**

Schlüsselnummer	Kreisfreie Stadt Landkreis Gemeinde	Bodenfläche insgesamt	Siedlung und Verkehr	Darunter				Siedlungs- und Verkehrs- fläche <sup>1</sup>
				davon			Verkehr	
				Siedlung		Verkehr		
				zusammen	darunter			
(10000)	Bergbau- betrieb	Tagebau, Grube, Steinbruch	(20000)					
				Hektar				
12066132	Hohenbocka.....	1 560	325	265	–	191	60	134
12066168	Kroppen.....	1 525	119	52	–	–	67	119
12066176	Lauchhammer.....	8 930	3 005	2 654	–	1 372	351	1 633
12066188	Lindenau.....	1 117	119	73	–	–	46	119
12066196	Lübbenau/Spreewald.....	13 941	2 466	1 858	–	749	609	1 717
12066202	Luckaitztal.....	4 191	386	115	–	5	271	381
12066226	Neu-Seeland.....	3 800	640	246	–	173	394	467
12066228	Neupetershain.....	1 880	524	435	–	338	90	186
12066240	Ortrand.....	736	170	116	–	–	54	170
12066272	Ruhland.....	3 722	416	189	–	–	226	416
12066285	Schipkau.....	6 894	2 395	2 100	–	954	294	1 441
12066292	Schwarzbach.....	1 584	110	58	–	2	52	107
12066296	Schwarzheide.....	3 344	981	801	–	154	180	827
12066304	Senftenberg.....	12 756	4 757	4 166	–	2 952	591	1 805
12066316	Tettau.....	884	77	53	–	–	23	77
12066320	Vetschau/Spreewald.....	11 151	1 229	730	–	30	499	1 200
<b>12067000</b>	<b>Oder-Spree .....</b>	<b>225 675</b>	<b>22 198</b>	<b>14 218</b>	<b>–</b>	<b>201</b>	<b>7 980</b>	<b>21 996</b>
12067024	Bad Saarow.....	5 036	866	662	–	6	204	860
12067036	Beeskow.....	7 782	1 026	666	–	14	360	1 011
12067040	Berkenbrück.....	1 785	157	70	–	–	87	157
12067072	Briesen (Mark).....	11 167	670	332	–	2	338	668
12067076	Brieskow-Finkenheerd.....	1 361	294	215	–	5	78	289
12067112	Diensdorf-Radlow.....	935	80	53	–	0	27	80
12067120	Eisenhüttenstadt.....	6 347	2 531	2 074	–	40	457	2 491
12067124	Erkner.....	1 653	528	379	–	0	149	528
12067137	Friedland.....	17 423	897	441	–	5	456	892
12067144	Fürstenwalde/Spree.....	7 068	1 987	1 503	–	4	484	1 983
12067173	Gosen-Neu Zittau.....	1 526	293	234	–	–	59	293
12067180	Groß Lindow.....	1 539	214	141	–	4	72	209
12067201	Grünheide (Mark).....	12 690	1 240	836	–	12	404	1 227
12067205	Grunow-Dammendorf.....	4 513	183	65	–	–	118	183
12067237	Jacobsdorf.....	5 058	419	219	–	1	199	417
12067288	Langewahl.....	1 344	109	60	–	–	49	109
12067292	Lawitz.....	607	91	65	–	–	25	91
12067324	Mixdorf.....	1 322	105	54	–	–	51	105
12067336	Müllrose.....	6 923	556	306	–	1	249	555
12067338	Neiße münd. ....	4 228	328	175	–	2	153	326
12067357	Neuzelle.....	13 592	862	427	–	3	435	859
12067397	Ragow-Merz.....	4 379	150	54	–	0	96	150
12067408	Rauen.....	2 159	212	133	–	2	79	209
12067413	Reichenwalde.....	2 632	224	152	–	20	72	204
12067426	Rietz-Neuendorf.....	18 479	1 080	579	–	18	500	1 062
12067438	Schlaubetal.....	5 256	315	185	–	1	131	314
12067440	Schöneiche bei Berlin.....	1 673	708	565	–	–	143	708
12067458	Siehdichum.....	7 362	507	148	–	5	359	502
12067469	Spreenhagen.....	13 702	896	464	–	33	432	863
12067473	Steinhöfel.....	16 047	1 043	626	–	11	418	1 032
12067481	Storkow (Mark).....	18 071	1 438	928	–	2	511	1 436
12067493	Tauche.....	12 160	862	521	–	5	341	856
12067508	Vogelsang.....	586	95	68	–	1	27	94
12067520	Wendisch Rietz.....	2 507	292	168	–	–	124	292
12067528	Wiesenua.....	2 974	266	140	–	1	126	265

**21 Fläche für Siedlung und Verkehr (zur Berechnung des Nachhaltigkeitsindikators „Anstieg der Siedlungs- und Verkehrsfläche“) in Brandenburg am 31.12.2019 nach Nutzungsart und regionaler Gliederung (6.1)**

Schlüsselnummer	Kreisfreie Stadt Landkreis Gemeinde	Bodenfläche insgesamt	Siedlung und Verkehr	Darunter				Siedlungs- und Verkehrs- fläche <sup>1</sup>
				davon			Verkehr	
				Siedlung		Verkehr		
				zusammen	darunter			
(10000)	Bergbau- betrieb	Tagebau, Grube, Steinbruch	(20000)					
Hektar								
12067544	Woltersdorf.....	912	485	392	-	0	93	485
12067552	Ziltendorf.....	2 877	191	118	-	1	73	190
<b>12068000</b>	<b>Ostprignitz-Ruppin .....</b>	<b>252 656</b>	<b>16 022</b>	<b>8 435</b>	<b>-</b>	<b>177</b>	<b>7 587</b>	<b>15 845</b>
12068052	Breddin.....	4 499	234	116	-	1	118	232
12068072	Dabergotz.....	1 266	118	57	-	-	61	118
12068109	Dreetz.....	6 475	339	167	-	-	172	339
12068117	Fehrbellin.....	27 041	1 578	886	-	13	693	1 565
12068181	Heiligengrabe.....	20 765	1 275	630	-	8	645	1 267
12068188	Herzberg (Mark).....	1 873	135	69	-	-	66	135
12068264	Kyritz.....	15 738	1 293	753	-	27	540	1 265
12068280	Lindow (Mark).....	6 547	488	283	-	0	205	488
12068306	Märkisch Linden.....	4 420	311	158	-	-	153	311
12068320	Neuruppin.....	30 524	2 562	1 598	-	20	964	2 542
12068324	Neustadt (Dosse).....	7 587	641	364	-	1	276	640
12068353	Rheinsberg.....	32 822	1 634	856	-	40	778	1 594
12068372	Rüthnick.....	1 769	92	41	-	-	51	92
12068409	Sieversdorf-Hohenofen.....	2 002	137	70	-	-	67	137
12068413	Storbeck-Frankendorf.....	4 269	118	38	-	0	80	117
12068417	Stüdenitz-Schönermark.....	2 439	141	70	-	1	72	141
12068425	Temnitzquell.....	6 575	323	107	-	3	216	320
12068426	Temnitztal.....	5 248	239	120	-	0	119	239
12068437	Vielitzsee.....	2 218	131	69	-	0	62	131
12068452	Walsleben.....	3 191	211	84	-	1	126	210
12068468	Wittstock/Dosse.....	42 023	2 710	1 189	-	57	1 520	2 653
12068477	Wusterhausen/Dosse.....	19 634	1 091	595	-	2	496	1 090
12068501	Zernitz-Lohm.....	3 731	222	115	-	2	107	220
<b>12069000</b>	<b>Potsdam-Mittelmark .....</b>	<b>259 202</b>	<b>23 868</b>	<b>13 433</b>	<b>-</b>	<b>460</b>	<b>10 434</b>	<b>23 407</b>
12069017	Beelitz.....	18 130	1 560	809	-	8	751	1 552
12069018	Beetzsee.....	2 127	269	196	-	2	73	266
12069019	Beetzseeheide.....	3 761	232	121	-	5	111	226
12069020	Bad Belzig.....	23 607	1 586	833	-	1	753	1 585
12069028	Bensdorf.....	3 434	227	101	-	2	126	225
12069052	Borkheide.....	676	240	177	-	-	62	240
12069056	Borkwalde.....	489	118	78	-	-	40	118
12069076	Brück.....	8 619	607	329	-	0	278	607
12069089	Buckautal.....	3 932	204	85	-	7	119	198
12069216	Golzow.....	4 024	282	117	-	1	165	281
12069224	Görzke.....	7 559	293	129	-	6	165	288
12069232	Gräben.....	4 062	173	58	-	-	115	173
12069249	Groß Kreutz (Havel).....	9 942	1 122	807	-	8	315	1 113
12069270	Havelsee.....	8 197	617	266	-	36	351	581
12069304	Kleinmachnow.....	1 191	770	590	-	0	180	770
12069306	Kloster Lehnin.....	20 097	1 737	939	-	78	798	1 658
12069345	Linthe.....	2 979	343	203	-	40	140	303
12069397	Michendorf.....	6 869	1 200	762	-	29	439	1 172
12069402	Mühlenfließ.....	5 871	353	128	-	4	226	349
12069448	Niemegk.....	4 512	414	217	-	27	197	386
12069454	Nuthetal.....	4 803	748	330	-	3	418	745
12069460	Päwesin.....	2 366	165	86	-	1	79	164
12069470	Planebruch.....	6 539	266	96	-	-	170	266
12069474	Planetetal.....	4 276	288	154	-	43	134	245

**21 Fläche für Siedlung und Verkehr (zur Berechnung des Nachhaltigkeitsindikators „Anstieg der Siedlungs- und Verkehrsfläche“) in Brandenburg am 31.12.2019 nach Nutzungsart und regionaler Gliederung (6.1)**

Schlüsselnummer	Kreisfreie Stadt Landkreis Gemeinde	Bodenfläche insgesamt	Darunter					Siedlungs- und Verkehrs- fläche <sup>1</sup>
			Siedlung und Verkehr	davon				
				Siedlung			Verkehr	
				zusammen	darunter			
	Bergbau- betrieb	Tagebau, Grube, Steinbruch						
	(10000)	(14000)	(15000)	(20000)				
Hektar								
12069485	Rabenstein/Fläming.....	7 918	388	115	–	–	273	388
12069537	Rosenau.....	4 974	254	99	–	1	155	253
12069541	Roskow.....	3 926	250	136	–	1	114	249
12069590	Schwielowsee.....	5 828	945	623	–	–	323	945
12069596	Seddiner See.....	2 398	426	233	–	–	193	426
12069604	Stahnsdorf.....	4 947	1 284	903	–	6	381	1 278
12069616	Teltow.....	2 160	993	759	–	3	234	990
12069632	Treuenbrietzen.....	21 243	1 278	590	–	34	687	1 243
12069648	Wenzlow.....	2 054	139	47	–	3	92	136
12069656	Werder (Havel).....	11 705	1 800	1 263	–	12	537	1 788
12069665	Wiesenburg/Mark.....	22 019	1 269	581	–	84	688	1 185
12069680	Wollin.....	2 799	188	80	–	5	108	184
12069688	Wusterwitz.....	2 378	296	177	–	0	119	296
12069696	Ziesar.....	6 795	544	219	–	7	325	537
<b>12070000</b>	<b>Prignitz .....</b>	<b>213 854</b>	<b>15 263</b>	<b>8 266</b>	<b>–</b>	<b>302</b>	<b>6 997</b>	<b>14 962</b>
12070008	Bad Wilsnack.....	7 962	526	237	–	–	289	526
12070028	Berge.....	2 662	177	100	–	–	78	177
12070052	Breese.....	2 376	210	98	–	–	112	210
12070060	Cumlosen.....	2 218	152	80	–	–	72	152
12070096	Gerdshagen.....	2 300	228	136	–	–	91	228
12070125	Groß Pankow (Prignitz).....	25 076	1 414	663	–	17	751	1 397
12070145	Gülitz-Reetz.....	2 433	158	79	–	4	79	153
12070149	Gumtow.....	21 316	1 130	565	–	33	565	1 097
12070153	Halenbeck-Rohlsdorf.....	3 967	226	110	–	4	116	221
12070173	Karstädt.....	25 355	1 678	893	–	84	785	1 594
12070222	Kümmernitztal.....	2 038	132	68	–	2	64	131
12070236	Lanz.....	6 035	282	104	–	4	178	278
12070241	Legde/Quitzebel.....	4 174	217	89	–	–	128	217
12070244	Lenzen (Elbe).....	9 619	522	226	–	6	296	515
12070246	Lenzerwische.....	4 208	192	117	–	5	75	187
12070266	Marienfließ.....	7 770	490	274	–	2	216	488
12070280	Meyenburg.....	5 074	361	205	–	6	155	354
12070296	Perleberg.....	13 870	1 788	1 166	–	42	622	1 747
12070300	Pirow.....	3 781	161	74	–	1	87	160
12070302	Plattenburg.....	20 201	1 110	505	–	36	605	1 074
12070316	Pritzwalk.....	16 747	1 756	1 075	–	34	681	1 722
12070325	Putlitz.....	11 968	723	347	–	19	376	704
12070348	Rühstädt.....	2 899	138	73	–	–	65	138
12070393	Triglitz.....	3 182	188	92	–	1	95	186
12070416	Weisen.....	1 563	180	84	–	–	96	180
12070424	Wittenberge.....	5 063	1 127	806	–	–	320	1 127
<b>12071000</b>	<b>Spree-Neiße .....</b>	<b>165 698</b>	<b>28 653</b>	<b>21 914</b>	<b>–</b>	<b>12 238</b>	<b>6 739</b>	<b>16 415</b>
12071028	Briesen.....	913	91	52	–	–	39	91
12071032	Burg (Spreewald).....	3 526	511	375	–	5	136	507
12071041	Dissen-Striesow.....	1 998	159	66	–	1	93	158
12071044	Döbern.....	1 579	317	249	–	–	68	317
12071052	Drachhausen.....	3 840	163	81	–	4	82	159
12071057	Drebkau.....	14 390	3 090	2 578	–	2 020	512	1 070
12071060	Drehnow.....	1 097	78	47	–	–	30	78
12071074	Felixsee.....	3 552	288	177	–	7	112	282
12071076	Forst (Lausitz).....	11 070	3 819	3 297	–	2 308	522	1 511

**21 Fläche für Siedlung und Verkehr (zur Berechnung des Nachhaltigkeitsindikators „Anstieg der Siedlungs- und Verkehrsfläche“) in Brandenburg am 31.12.2019 nach Nutzungsart und regionaler Gliederung (6.1)**

Schlüsselnummer	Kreisfreie Stadt Landkreis Gemeinde	Bodenfläche insgesamt	Darunter					Siedlungs- und Verkehrs- fläche <sup>1</sup>
			Siedlung und Verkehr	davon				
				Siedlung			Verkehr	
				zusammen	darunter			
	Bergbau- betrieb	Tagebau, Grube, Steinbruch						
	(10000)	(14000)	(15000)	(20000)				
Hektar								
12071153	Groß Schacksdorf-Simmersdorf...	2 517	201	81	-	6	119	195
12071160	Guben.....	4 399	1 248	891	-	81	358	1 167
12071164	Guhrow.....	668	78	45	-	7	33	72
12071176	Heinersbrück.....	2 398	1 498	1 419	-	1 342	79	156
12071189	Jämlitz-Klein Döben.....	2 872	122	50	-	-	72	122
12071193	Jänschwalde.....	8 237	2 241	1 786	-	1 544	456	697
12071244	Kolkwitz.....	10 467	1 330	758	-	10	572	1 320
12071294	Neiße-Malxetal.....	8 257	746	531	-	7	215	740
12071301	Neuhausen/Spree.....	13 423	1 743	1 053	-	210	689	1 533
12071304	Peitz.....	1 349	346	244	-	0	102	346
12071337	Schenkendöbern.....	21 504	1 051	477	-	36	574	1 014
12071341	Schmogrow-Fehrow.....	3 041	168	83	-	10	85	158
12071372	Spremberg.....	20 232	4 842	3 891	-	2 178	950	2 664
12071384	Tauer.....	4 222	163	77	-	3	86	161
12071386	Teichland.....	3 517	564	384	-	18	181	547
12071392	Tschernitz.....	1 326	171	117	-	0	54	171
12071401	Turnow-Preilack.....	3 802	289	172	-	0	117	288
12071408	Welzow.....	3 957	1 973	1 804	-	1 553	168	420
12071412	Werben.....	2 501	194	116	-	1	78	193
12071414	Wiesengrund.....	5 044	1 167	1 012	-	887	156	280
<b>12072000</b>	<b>Teltow-Fläming .....</b>	<b>210 421</b>	<b>21 358</b>	<b>13 792</b>	<b>-</b>	<b>335</b>	<b>7 566</b>	<b>21 022</b>
12072002	Am Mellensee.....	10 468	1 167	856	-	23	312	1 144
12072014	Baruth/Mark.....	23 383	1 557	927	-	16	629	1 541
12072017	Blankenfelde-Mahlow.....	5 517	1 922	1 440	-	36	482	1 886
12072053	Dahme/Mark.....	16 259	907	457	-	16	450	891
12072055	Dahmetal.....	4 156	194	84	-	2	109	192
12072120	Großbeeren.....	5 189	1 057	622	-	1	435	1 056
12072157	Ihlow.....	4 769	213	101	-	7	112	206
12072169	Jüterbog.....	17 648	1 543	1 010	-	17	532	1 525
12072232	Luckenwalde.....	4 661	1 208	891	-	43	317	1 166
12072240	Ludwigsfelde.....	10 998	1 972	1 319	-	17	652	1 954
12072297	Niedergörsdorf.....	20 577	1 468	798	-	24	670	1 443
12072298	Niederer Fläming.....	18 611	947	445	-	18	502	929
12072312	Nuthe-Urstromtal.....	34 131	1 649	701	-	30	948	1 619
12072340	Rangsdorf.....	3 379	846	669	-	1	177	845
12072426	Trebbin.....	12 636	1 368	749	-	13	619	1 356
12072477	Zossen.....	18 040	3 341	2 723	-	71	618	3 271
<b>12073000</b>	<b>Uckermark .....</b>	<b>307 703</b>	<b>20 637</b>	<b>12 518</b>	<b>-</b>	<b>423</b>	<b>8 119</b>	<b>20 214</b>
12073008	Angermünde.....	32 423	2 151	1 197	-	55	954	2 096
12073032	Berkholz-Meyenburg.....	1 176	142	107	-	16	35	126
12073069	Boitzenburger Land.....	21 738	1 136	606	-	6	530	1 130
12073085	Brüssow.....	10 182	547	304	-	29	243	518
12073093	Carmzow-Wallmow.....	3 207	134	75	-	0	60	134
12073097	Casekow.....	9 426	524	300	-	10	225	514
12073157	Flieth-Stegelitz.....	4 691	210	100	-	0	109	209
12073189	Gartz (Oder).....	6 188	389	215	-	6	174	383
12073201	Gerswalde.....	9 706	446	272	-	35	174	411
12073216	Göritz.....	2 555	153	97	-	1	56	152
12073225	Gramzow.....	6 620	398	224	-	2	174	396
12073261	Grünow.....	3 492	240	121	-	-	118	240
12073309	Hohenselchow-Groß Pinnow.....	4 150	273	133	-	4	140	269

**21 Fläche für Siedlung und Verkehr (zur Berechnung des Nachhaltigkeitsindikators „Anstieg der Siedlungs- und Verkehrsfläche“) in Brandenburg am 31.12.2019 nach Nutzungsart und regionaler Gliederung (6.1)**

Schlüsselnummer	Kreisfreie Stadt Landkreis Gemeinde	Bodenfläche insgesamt	Siedlung und Verkehr	Darunter				Siedlungs- und Verkehrs- fläche <sup>1</sup>
				davon			Verkehr  (20000)	
				Siedlung		Verkehr		
				zusammen  (10000)	darunter			
					Bergbau- betrieb  (14000)	Tagebau, Grube, Steinbruch  (15000)		
Hektar								
12073384	Lychen.....	11 198	568	328	–	3	240	565
12073386	Mark Landin.....	4 541	252	134	–	1	118	251
12073393	Mescherin.....	3 104	212	127	–	5	85	207
12073396	Milmersdorf.....	6 357	413	258	–	32	155	381
12073404	Mittenwalde.....	2 307	115	71	–	–	44	115
12073429	Nordwestuckermark.....	25 433	1 211	685	–	49	526	1 162
12073430	Oberuckersee.....	8 496	505	244	–	6	261	499
12073440	Pinnow.....	1 294	299	234	–	–	65	299
12073452	Prenzlau.....	14 296	1 632	1 139	–	10	492	1 622
12073458	Randowtal.....	6 418	311	161	–	3	150	308
12073490	Schenkenberg.....	3 016	182	101	–	2	81	180
12073505	Schöneberg.....	4 662	201	111	–	4	90	198
12073520	Schönfeld.....	2 926	213	105	–	3	108	210
12073532	Schwedt/Oder.....	20 556	3 193	2 337	–	72	856	3 121
12073565	Tantow.....	3 547	205	97	–	2	108	203
12073569	Temmen-Ringenwalde.....	6 332	266	146	–	50	120	217
12073572	Templin.....	37 958	2 438	1 566	–	5	872	2 433
12073578	Uckerfelde.....	4 627	286	135	–	2	151	285
12073579	Uckerland.....	16 722	874	510	–	6	365	869
12073603	Passow.....	5 138	338	177	–	5	161	333
12073645	Zichow.....	3 222	179	101	–	1	78	178
<b>12000000</b>	<b>Land Brandenburg</b>	<b>2 965 443</b>	<b>313 658</b>	<b>203 677</b>	<b>–</b>	<b>31 621</b>	<b>109 981</b>	<b>282 038</b>

<sup>1</sup> Siedlung und Verkehr abzüglich 14000 und 15000

**22 Anteile der Fläche für Siedlung und Verkehr (zur Berechnung des Nachhaltigkeitsindikators „Anstieg der Siedlungs- und Verkehrsfläche“) in Brandenburg am 31.12.2019 nach Nutzungsart und regionaler Gliederung (6.2)**

Schlüsselnummer	Kreisfreie Stadt Landkreis Gemeinde	Bodenfläche insgesamt	Darunter					Siedlungs- und Verkehrs- fläche <sup>1</sup>
			Siedlung und Verkehr	davon				
				Siedlung			Verkehr	
				darunter				
				zusammen	Bergbau- betrieb	Tagebau, Grube, Steinbruch		
	(10000)	(14000)	(15000)	(20000)				
Hektar	Prozent							
12051000	Brandenburg an der Havel.....	22 972	22,4	16,4	–	0,2	6,0	22,2
12052000	Cottbus.....	16 562	39,6	31,8	–	9,3	7,9	30,3
12053000	Frankfurt (Oder).....	14 785	24,2	17,1	–	0,3	7,2	23,9
12054000	Potsdam.....	18 824	30,8	23,4	–	0,2	7,4	30,6
<b>12060000</b>	<b>Barnim.....</b>	<b>147 958</b>	<b>11,1</b>	<b>7,2</b>	<b>–</b>	<b>0,2</b>	<b>3,9</b>	<b>11,0</b>
12060005	Ahrensfelde.....	5 794	22,2	16,9	–	0,2	5,3	22,1
12060012	Althüttendorf.....	1 879	9,0	3,7	–	0,9	5,3	8,2
12060020	Bernau bei Berlin.....	10 417	19,9	14,3	–	0,1	5,6	19,8
12060024	Biesenthal.....	6 092	9,8	6,3	–	0,0	3,5	9,7
12060034	Breydin.....	3 527	4,3	2,1	–	0,0	2,2	4,3
12060036	Britz.....	1 550	15,0	9,5	–	–	5,5	15,0
12060045	Chorin.....	12 206	4,9	2,2	–	0,0	2,8	4,9
12060052	Eberswalde.....	9 364	23,8	17,7	–	0,1	6,1	23,7
12060068	Friedrichswalde.....	4 508	4,2	1,6	–	0,0	2,7	4,2
12060092	Hohenfinow.....	2 184	5,4	2,4	–	0,1	3,1	5,4
12060100	Joachimsthal.....	12 168	4,7	2,5	–	0,0	2,3	4,7
12060128	Liepe.....	1 085	7,8	4,8	–	0,1	3,0	7,7
12060149	Lunow-Stolzenhagen.....	3 391	8,4	5,6	–	2,3	2,8	6,1
12060154	Marienwerder.....	4 032	8,8	5,3	–	0,5	3,5	8,3
12060161	Melchow.....	1 662	6,2	3,6	–	–	2,6	6,2
12060172	Niederfinow.....	1 329	8,7	4,1	–	0,1	4,6	8,5
12060176	Oderberg.....	3 612	6,8	3,8	–	0,1	3,0	6,6
12060181	Panketal.....	2 586	42,1	31,5	–	0,2	10,5	41,9
12060185	Parsteinsee.....	1 706	5,3	3,1	–	0,1	2,2	5,2
12060192	Rüdnitz.....	1 392	12,5	8,2	–	–	4,3	12,5
12060198	Schorfheide.....	23 818	8,1	4,7	–	0,0	3,4	8,0
12060250	Sydower Fließ.....	3 239	5,4	3,2	–	0,4	2,2	5,0
12060269	Wandlitz.....	16 283	12,9	8,6	–	0,1	4,3	12,8
12060280	Werneuchen.....	11 701	11,9	7,3	–	0,2	4,6	11,7
12060296	Ziethen.....	2 436	5,3	2,6	–	0,4	2,6	4,9
<b>12061000</b>	<b>Dahme-Spreewald .....</b>	<b>227 450</b>	<b>10,7</b>	<b>6,5</b>	<b>–</b>	<b>1,1</b>	<b>4,3</b>	<b>9,6</b>
12061005	Alt Zauche-Wußwerk.....	3 331	4,4	2,3	–	0,1	2,1	4,3
12061017	Bersteland.....	2 953	7,8	3,7	–	0,1	4,1	7,7
12061020	Bestensee.....	3 804	18,7	14,1	–	0,7	4,6	18,1
12061061	Byhleguhre-Byhlen.....	3 581	5,9	2,3	–	0,1	3,6	5,8
12061097	Drahnsdorf.....	2 694	6,6	3,0	–	0,3	3,5	6,2
12061112	Eichwalde.....	279	95,4	74,4	–	–	21,0	95,4
12061164	Golßen.....	6 368	8,3	4,6	–	0,2	3,7	8,1
12061192	Groß Köris.....	6 902	7,6	4,6	–	0,0	3,0	7,6
12061216	Halbe.....	7 802	7,3	4,0	–	0,1	3,2	7,2
12061217	Heidensee.....	13 567	9,4	6,4	–	0,0	3,0	9,4
12061219	Heideblick.....	16 657	7,1	3,9	–	0,9	3,1	6,2
12061224	Jamlitz.....	4 343	4,9	1,4	–	0,1	3,5	4,8
12061244	Kasel-Golzig.....	3 435	6,3	3,1	–	0,8	3,2	5,5
12061260	Königs Wusterhausen.....	9 604	27,0	20,4	–	0,8	6,6	26,2
12061265	Krausnick-Groß Wasserburg.....	5 479	4,3	2,0	–	0,0	2,3	4,3
12061308	Lieberose.....	7 303	4,7	1,9	–	0,1	2,8	4,6
12061316	Lübben (Spreewald).....	12 085	10,0	6,2	–	0,0	3,8	10,0
12061320	Luckau.....	20 744	17,4	14,1	–	10,0	3,3	7,4
12061328	Märkisch Buchholz.....	2 486	6,4	3,7	–	0,0	2,7	6,4

**22 Anteile der Fläche für Siedlung und Verkehr (zur Berechnung des Nachhaltigkeitsindikators „Anstieg der Siedlungs- und Verkehrsfläche“) in Brandenburg am 31.12.2019 nach Nutzungsart und regionaler Gliederung (6.2)**

Schlüsselnummer	Kreisfreie Stadt Landkreis Gemeinde	Bodenfläche insgesamt	Darunter				Siedlungs- und Verkehrs- fläche <sup>1</sup>	
			Siedlung und Verkehr	davon				Verkehr
				Siedlung				
				darunter				
				zusammen	Bergbau- betrieb	Tagebau, Grube, Steinbruch		
	(10000)	(14000)	(15000)	(20000)				
Hektar	Prozent							
12061329	Märkische Heide.....	21 155	6,1	3,1	–	0,3	3,0	5,8
12061332	Mittenwalde.....	9 914	14,6	9,5	–	0,1	5,2	14,5
12061344	Münchehofe.....	6 232	3,6	1,1	–	0,0	2,5	3,6
12061352	Neu Zauche.....	3 903	6,1	3,3	–	0,3	2,8	5,8
12061405	Rietzneuendorf-Staakow.....	2 811	7,1	2,6	–	0,1	4,5	7,0
12061428	Schlepzig.....	3 065	4,2	2,0	–	–	2,2	4,2
12061433	Schönefeld.....	8 162	34,4	9,6	–	0,1	24,8	34,3
12061435	Schönwald.....	4 493	6,8	2,5	–	0,0	4,3	6,8
12061444	Schulzendorf.....	910	51,9	41,9	–	0,1	10,0	51,8
12061448	Schwerin.....	672	18,0	12,2	–	–	5,7	18,0
12061450	Schwielochsee.....	13 140	4,9	2,4	–	0,1	2,4	4,8
12061470	Spreewaldheide.....	3 616	4,3	1,9	–	0,5	2,5	3,8
12061471	Steinreich.....	4 196	4,3	1,5	–	0,0	2,8	4,2
12061476	Straupitz.....	2 171	7,7	4,0	–	0,1	3,6	7,5
12061492	Teupitz.....	4 815	8,1	5,5	–	0,6	2,6	7,5
12061510	Unterspreewald.....	2 602	6,8	3,6	–	0,0	3,2	6,8
12061540	Wildau.....	911	56,1	41,6	–	0,1	14,5	56,0
12061572	Zeuthen.....	1 268	44,6	35,4	–	–	9,2	44,6
<b>12062000</b>	<b>Elbe-Elster .....</b>	<b>189 919</b>	<b>9,6</b>	<b>6,0</b>	<b>–</b>	<b>1,4</b>	<b>3,6</b>	<b>8,2</b>
12062024	Bad Liebenwerda.....	13 888	10,1	6,4	–	1,3	3,8	8,8
12062088	Crinitz.....	2 195	11,0	6,8	–	2,6	4,2	8,4
12062092	Doberlug-Kirchhain.....	15 036	8,7	5,4	–	0,8	3,4	7,9
12062124	Elsterwerda.....	4 058	19,6	13,9	–	1,7	5,6	17,9
12062128	Falkenberg/Elster.....	8 216	10,9	6,1	–	0,1	4,8	10,8
12062134	Fichtwald.....	3 176	5,7	2,9	–	0,2	2,9	5,5
12062140	Finsterwalde.....	7 752	17,7	13,1	–	1,0	4,5	16,7
12062177	Gorden-Staupitz.....	2 851	5,3	2,6	–	0,1	2,8	5,2
12062196	Gröden.....	2 214	10,1	6,1	–	0,3	4,0	9,7
12062208	Großthiemig.....	2 010	8,9	5,4	–	1,7	3,6	7,2
12062219	Heideland.....	3 174	4,0	1,6	–	0,1	2,5	3,9
12062224	Herzberg (Elster).....	14 901	8,3	4,8	–	0,0	3,5	8,2
12062232	Hirschfeld.....	2 046	8,2	4,7	–	0,1	3,6	8,2
12062237	Hohenbucko.....	4 304	4,1	1,8	–	0,0	2,4	4,1
12062240	Hohenleipisch.....	3 505	8,5	5,2	–	1,2	3,3	7,3
12062282	Kremitzau.....	2 359	7,3	4,0	–	0,2	3,3	7,1
12062289	Lebusa.....	3 379	5,2	2,6	–	0,1	2,6	5,1
12062293	Lichterfeld-Schacksdorf.....	4 027	31,2	28,4	–	24,5	2,9	6,7
12062333	Massen-Niederlausitz.....	7 608	7,7	4,0	–	0,4	3,7	7,4
12062336	Merzdorf.....	1 278	6,6	3,8	–	0,0	2,8	6,6
12062341	Mühlberg/Elbe.....	8 920	14,2	11,3	–	5,2	3,0	9,0
12062372	Plessa.....	5 274	9,1	5,6	–	0,8	3,5	8,3
12062410	Röderland.....	4 620	13,5	10,0	–	3,8	3,5	9,7
12062417	Rückersdorf.....	2 471	9,9	6,6	–	1,2	3,3	8,7
12062425	Sallgast.....	4 223	10,8	7,5	–	3,7	3,3	7,1
12062440	Schilda.....	869	6,7	4,3	–	0,2	2,4	6,5
12062445	Schlieben.....	7 865	5,7	2,9	–	0,1	2,8	5,6
12062453	Schönborn.....	3 883	7,5	4,7	–	1,0	2,8	6,5
12062461	Schönewalde.....	15 618	7,6	2,8	–	0,1	4,8	7,5
12062464	Schraden.....	1 649	6,7	2,7	–	–	4,1	6,7
12062469	Sonnenwalde.....	11 929	6,6	3,2	–	0,2	3,4	6,3
12062492	Tröbitz.....	1 059	12,3	8,1	–	0,3	4,2	12,0



**22 Anteile der Fläche für Siedlung und Verkehr (zur Berechnung des Nachhaltigkeitsindikators „Anstieg der Siedlungs- und Verkehrsfläche“) in Brandenburg am 31.12.2019 nach Nutzungsart und regionaler Gliederung (6.2)**

Schlüsselnummer	Kreisfreie Stadt Landkreis Gemeinde	Bodenfläche insgesamt	Darunter					Siedlungs- und Verkehrs- fläche <sup>1</sup>
			Siedlung und Verkehr	davon				
				Siedlung			Verkehr	
				darunter				
				zusammen	Bergbau- betrieb	Tagebau, Grube, Steinbruch		
	(10000)	(14000)	(15000)	(20000)				
	Hektar	Prozent						
12062500	Uebigau-Wahrenbrück.....	13 561	7,6	3,9	–	0,3	3,7	7,2
<b>12063000</b>	<b>Havelland .....</b>	<b>172 731</b>	<b>10,5</b>	<b>6,5</b>	<b>–</b>	<b>0,1</b>	<b>3,9</b>	<b>10,4</b>
12063036	Brieselang.....	4 426	23,5	15,9	–	–	7,6	23,5
12063056	Dallgow-Döberitz.....	6 655	12,2	7,9	–	0,1	4,2	12,1
12063080	Falkensee.....	4 334	48,2	38,3	–	0,0	9,9	48,2
12063088	Friesack.....	8 401	6,2	3,2	–	0,0	3,1	6,2
12063094	Gollenberg.....	3 051	6,9	2,1	–	0,0	4,8	6,8
12063112	Großderschau.....	2 014	5,9	3,1	–	0,0	2,9	5,9
12063134	Havelaue.....	7 481	4,1	2,1	–	0,1	1,9	4,0
12063142	Wiesenaue.....	4 695	5,5	2,4	–	0,5	3,1	5,0
12063148	Ketzin/Havel.....	9 364	12,5	9,7	–	0,3	2,8	12,2
12063161	Kleßen-Görne.....	4 219	3,6	1,4	–	0,0	2,2	3,6
12063165	Kotzen.....	4 287	5,4	2,5	–	0,1	2,9	5,3
12063186	Märkisch Luch.....	7 153	5,9	2,5	–	0,5	3,4	5,4
12063189	Milower Land.....	16 133	6,6	3,2	–	0,2	3,4	6,4
12063202	Mühlenberge.....	3 962	5,2	2,3	–	0,1	2,9	5,2
12063208	Nauen.....	26 814	9,9	6,0	–	0,1	3,9	9,9
12063212	Nennhausen.....	8 969	5,9	2,8	–	0,0	3,1	5,8
12063228	Paulinenaue.....	3 159	8,4	4,5	–	0,0	4,0	8,4
12063240	Pessin.....	2 040	5,6	3,0	–	0,1	2,5	5,5
12063244	Premnitz.....	4 627	18,2	14,0	–	0,0	4,2	18,1
12063252	Rathenow.....	11 310	15,4	10,7	–	0,0	4,8	15,4
12063256	Retzow.....	1 484	5,7	3,4	–	–	2,3	5,7
12063260	Rhinow.....	3 166	8,2	5,1	–	–	3,1	8,2
12063273	Schönwalde-Glien.....	9 736	11,5	7,3	–	0,0	4,3	11,5
12063274	Seeblick.....	4 841	5,2	2,4	–	0,1	2,8	5,1
12063293	Stechow-Ferchesar.....	5 122	6,6	3,2	–	0,1	3,4	6,4
12063357	Wustermark.....	5 288	24,7	14,8	–	0,3	9,9	24,4
<b>12064000</b>	<b>Märkisch-Oderland .....</b>	<b>215 865</b>	<b>11,5</b>	<b>7,9</b>	<b>–</b>	<b>0,3</b>	<b>3,6</b>	<b>11,2</b>
12064009	Alt Tucheband.....	3 051	8,1	5,3	–	–	2,8	8,1
12064029	Alltandsberg.....	10 660	11,7	8,4	–	0,0	3,2	11,6
12064044	Bad Freienwalde (Oder).....	13 111	12,3	8,6	–	1,0	3,6	11,3
12064053	Beiersdorf-Freudenberg.....	2 535	5,3	3,2	–	–	2,2	5,3
12064057	Bleyen-Genschmar.....	2 968	5,2	3,6	–	–	1,5	5,2
12064061	Bliesdorf.....	3 497	8,5	5,4	–	–	3,1	8,5
12064084	Buckow (Märkische Schweiz).....	1 442	15,0	10,7	–	–	4,3	15,0
12064125	Falkenberg.....	5 960	6,6	4,1	–	0,0	2,6	6,6
12064128	Falkenhagen (Mark).....	2 723	9,1	6,2	–	0,0	2,9	9,0
12064130	Fichtenhöhe.....	2 291	4,9	2,6	–	–	2,3	4,9
12064136	Fredersdorf-Vogelsdorf.....	1 642	59,2	46,0	–	–	13,2	59,2
12064153	Garzau-Garzin.....	2 610	7,1	3,7	–	–	3,4	7,1
12064172	Golzow.....	1 743	9,7	6,4	–	0,0	3,3	9,7
12064190	Gusow-Platkow.....	3 804	9,0	6,2	–	0,7	2,8	8,3
12064205	Heckelberg-Brunow.....	3 577	5,1	3,3	–	–	1,7	5,1
12064222	Höhenland.....	5 394	4,8	2,6	–	–	2,2	4,8
12064227	Hoppegarten.....	3 198	41,2	33,1	–	0,6	8,1	40,6
12064266	Küstriner Vorland.....	4 653	11,5	7,8	–	–	3,7	11,5
12064268	Lebus.....	5 429	9,7	6,1	–	0,0	3,6	9,7
12064274	Letschin.....	14 221	7,4	5,2	–	0,0	2,2	7,4
12064288	Lietzen.....	2 926	5,3	2,8	–	–	2,5	5,3

**22 Anteile der Fläche für Siedlung und Verkehr (zur Berechnung des Nachhaltigkeitsindikators „Anstieg der Siedlungs- und Verkehrsfläche“) in Brandenburg am 31.12.2019 nach Nutzungsart und regionaler Gliederung (6.2)**

Schlüsselnummer	Kreisfreie Stadt Landkreis Gemeinde	Bodenfläche insgesamt	Darunter					Siedlungs- und Verkehrsfläche <sup>1</sup>
			Siedlung und Verkehr	davon				
				Siedlung			Verkehr	
				darunter				
				zusammen	Bergbau- betrieb	Tagebau, Grube, Steinbruch		
	(10000)	(14000)	(15000)	(20000)				
Hektar	Prozent							
12064290	Lindendorf.....	4 013	6,9	4,3	–	–	2,6	6,9
12064303	Märkische Höhe.....	3 426	5,0	3,0	–	–	2,0	5,0
12064317	Müncheberg.....	15 229	9,6	6,0	–	0,4	3,6	9,2
12064336	Neuenhagen bei Berlin.....	1 961	60,1	47,3	–	–	12,8	60,1
12064340	Neuhardenberg.....	7 813	11,3	4,6	–	0,0	6,6	11,3
12064349	Neulewin.....	4 100	6,3	4,3	–	0,0	2,1	6,3
12064365	Neutrebbin.....	3 676	8,1	5,3	–	–	2,8	8,1
12064370	Oberbarnim.....	5 272	7,0	4,2	–	–	2,8	7,0
12064371	Oderaue.....	6 591	7,0	4,6	–	0,0	2,4	7,0
12064380	Petershagen/Eggersdorf.....	1 763	55,0	45,1	–	–	10,0	55,0
12064388	Podelzig.....	2 526	7,6	4,4	–	0,1	3,2	7,5
12064393	Prötzel.....	8 610	4,7	2,4	–	–	2,3	4,7
12064408	Rehfelde.....	4 651	13,7	9,8	–	0,5	4,0	13,2
12064417	Reichenow-Möglin.....	2 282	6,8	4,2	–	0,0	2,6	6,8
12064420	Reitwein.....	2 402	5,5	2,8	–	–	2,7	5,5
12064428	Rüdersdorf bei Berlin.....	7 039	27,2	21,7	–	4,3	5,4	22,9
12064448	Seelow.....	4 273	15,5	10,6	–	–	4,9	15,5
12064472	Strausberg.....	6 794	24,5	17,6	–	0,2	6,8	24,3
12064480	Treplin.....	1 135	7,5	4,2	–	–	3,3	7,5
12064482	Vierlinden.....	6 974	7,4	3,9	–	–	3,5	7,4
12064484	Waldsieversdorf.....	1 557	12,2	8,2	–	1,3	4,0	10,9
12064512	Wriezen.....	9 514	11,5	7,9	–	0,1	3,6	11,4
12064538	Zechin.....	2 785	6,7	4,7	–	–	2,0	6,7
12064539	Zeschdorf.....	4 044	6,3	3,8	–	–	2,4	6,3
<b>12065000</b>	<b>Oberhavel .....</b>	<b>180 818</b>	<b>10,6</b>	<b>6,8</b>	<b>–</b>	<b>0,2</b>	<b>3,8</b>	<b>10,4</b>
12065036	Birkenwerder.....	1 812	28,2	20,6	–	0,2	7,6	28,0
12065084	Fürstenberg/Havel.....	21 385	5,4	2,8	–	0,0	2,5	5,3
12065096	Glienicke/Nordbahn.....	461	80,1	64,8	–	–	15,3	80,1
12065100	Gransee.....	12 168	7,2	4,1	–	0,4	3,1	6,8
12065117	Großwoltersdorf.....	5 266	4,7	1,9	–	0,1	2,8	4,6
12065136	Hennigsdorf.....	3 147	32,7	25,4	–	0,4	7,3	32,3
12065144	Hohen Neuendorf.....	4 856	29,7	20,9	–	1,5	8,8	28,2
12065165	Kremmen.....	20 955	6,8	3,2	–	0,0	3,6	6,8
12065180	Leegebruch.....	645	39,1	31,2	–	0,5	7,9	38,7
12065193	Liebenwalde.....	14 217	6,5	3,6	–	0,0	2,8	6,4
12065198	Löwenberger Land.....	24 543	6,7	3,5	–	0,2	3,2	6,5
12065225	Mühlenbecker Land.....	5 265	21,9	15,7	–	0,0	6,2	21,9
12065251	Oberkrämer.....	10 366	12,1	7,5	–	0,2	4,6	11,9
12065256	Oranienburg.....	16 368	21,8	16,4	–	0,6	5,4	21,2
12065276	Schönermark.....	1 191	6,1	3,5	–	0,1	2,7	6,1
12065301	Sonnenberg.....	5 057	4,6	2,0	–	0,1	2,6	4,5
12065310	Stechlin.....	8 473	4,8	2,2	–	0,3	2,6	4,5
12065332	Velten.....	2 337	39,6	30,0	–	0,2	9,6	39,4
12065356	Zehdenick.....	22 306	7,8	4,6	–	0,2	3,2	7,6
<b>12066000</b>	<b>Oberspreewald-Lausitz .....</b>	<b>122 348</b>	<b>19,1</b>	<b>14,6</b>	<b>–</b>	<b>7,4</b>	<b>4,5</b>	<b>11,7</b>
12066008	Altdöbern.....	6 154	26,7	23,7	–	20,3	3,0	6,4
12066041	Bronkow.....	3 854	7,0	2,1	–	0,1	4,9	6,9
12066052	Calau.....	16 349	9,2	5,3	–	2,0	3,8	7,2
12066064	Frauendorf.....	2 083	4,7	2,3	–	–	2,4	4,7
12066104	Großkmehlen.....	1 388	10,9	6,6	–	0,2	4,2	10,7

**22 Anteile der Fläche für Siedlung und Verkehr (zur Berechnung des Nachhaltigkeitsindikators „Anstieg der Siedlungs- und Verkehrsfläche“) in Brandenburg am 31.12.2019 nach Nutzungsart und regionaler Gliederung (6.2)**

Schlüsselnummer	Kreisfreie Stadt Landkreis Gemeinde	Bodenfläche insgesamt	Darunter				Siedlungs- und Verkehrs- fläche <sup>1</sup>	
			Siedlung und Verkehr	davon				Verkehr
				Siedlung				
				darunter				
				zusammen	Bergbau- betrieb			
		(10000)	(14000)	(15000)	(20000)			
Hektar	Prozent							
12066112	Großräschen.....	8 186	19,8	14,6	–	6,4	5,2	13,4
12066116	Grünewald.....	1 345	5,1	2,2	–	–	2,8	5,1
12066120	Guteborn.....	1 669	10,5	7,6	–	5,2	2,9	5,3
12066124	Hermisdorf.....	3 303	4,7	2,0	–	0,0	2,7	4,7
12066132	Hohenbocka.....	1 560	20,8	17,0	–	12,2	3,8	8,6
12066168	Kroppen.....	1 525	7,8	3,4	–	–	4,4	7,8
12066176	Lauchhammer.....	8 930	33,6	29,7	–	15,4	3,9	18,3
12066188	Lindenau.....	1 117	10,7	6,6	–	–	4,1	10,7
12066196	Lübbenau/Spreewald.....	13 941	17,7	13,3	–	5,4	4,4	12,3
12066202	Luckaitztal.....	4 191	9,2	2,8	–	0,1	6,5	9,1
12066226	Neu-Seeland.....	3 800	16,8	6,5	–	4,5	10,4	12,3
12066228	Neupetershain.....	1 880	27,9	23,1	–	18,0	4,8	9,9
12066240	Ortrand.....	736	23,0	15,8	–	–	7,3	23,0
12066272	Ruhland.....	3 722	11,2	5,1	–	–	6,1	11,2
12066285	Schipkau.....	6 894	34,7	30,5	–	13,8	4,3	20,9
12066292	Schwarzbach.....	1 584	6,9	3,7	–	0,2	3,3	6,8
12066296	Schwarzheide.....	3 344	29,3	24,0	–	4,6	5,4	24,7
12066304	Senftenberg.....	12 756	37,3	32,7	–	23,1	4,6	14,2
12066316	Tettau.....	884	8,7	6,0	–	–	2,6	8,7
12066320	Vetschau/Spreewald.....	11 151	11,0	6,5	–	0,3	4,5	10,8
<b>12067000</b>	<b>Oder-Spree .....</b>	<b>225 675</b>	<b>9,8</b>	<b>6,3</b>	<b>–</b>	<b>0,1</b>	<b>3,5</b>	<b>9,7</b>
12067024	Bad Saarow.....	5 036	17,2	13,1	–	0,1	4,1	17,1
12067036	Beeskow.....	7 782	13,2	8,6	–	0,2	4,6	13,0
12067040	Berkenbrück.....	1 785	8,8	3,9	–	–	4,9	8,8
12067072	Briesen (Mark).....	11 167	6,0	3,0	–	0,0	3,0	6,0
12067076	Brieskow-Finkenheerd.....	1 361	21,6	15,8	–	0,4	5,7	21,2
12067112	Diensdorf-Radlow.....	935	8,5	5,6	–	0,0	2,9	8,5
12067120	Eisenhüttenstadt.....	6 347	39,9	32,7	–	0,6	7,2	39,2
12067124	Erkner.....	1 653	32,0	23,0	–	0,0	9,0	32,0
12067137	Friedland.....	17 423	5,2	2,5	–	0,0	2,6	5,1
12067144	Fürstenwalde/Spree.....	7 068	28,1	21,3	–	0,1	6,8	28,1
12067173	Gosen-Neu Zittau.....	1 526	19,2	15,4	–	–	3,9	19,2
12067180	Groß Lindow.....	1 539	13,9	9,2	–	0,3	4,7	13,6
12067201	Grünheide (Mark).....	12 690	9,8	6,6	–	0,1	3,2	9,7
12067205	Grunow-Dammendorf.....	4 513	4,1	1,4	–	–	2,6	4,1
12067237	Jacobsdorf.....	5 058	8,3	4,3	–	0,0	3,9	8,3
12067288	Langewahl.....	1 344	8,1	4,4	–	–	3,6	8,1
12067292	Lawitz.....	607	14,9	10,8	–	–	4,2	14,9
12067324	Mixdorf.....	1 322	7,9	4,1	–	–	3,8	7,9
12067336	Müllrose.....	6 923	8,0	4,4	–	0,0	3,6	8,0
12067338	Neißemünde.....	4 228	7,8	4,1	–	0,0	3,6	7,7
12067357	Neuzelle.....	13 592	6,3	3,1	–	0,0	3,2	6,3
12067397	Ragow-Merz.....	4 379	3,4	1,2	–	0,0	2,2	3,4
12067408	Rauen.....	2 159	9,8	6,1	–	0,1	3,7	9,7
12067413	Reichenwalde.....	2 632	8,5	5,8	–	0,8	2,7	7,7
12067426	Rietz-Neuendorf.....	18 479	5,8	3,1	–	0,1	2,7	5,7
12067438	Schlaubetal.....	5 256	6,0	3,5	–	0,0	2,5	6,0
12067440	Schöneiche bei Berlin.....	1 673	42,3	33,8	–	–	8,5	42,3
12067458	Siehdichum.....	7 362	6,9	2,0	–	0,1	4,9	6,8
12067469	Spreenhagen.....	13 702	6,5	3,4	–	0,2	3,2	6,3
12067473	Steinhöfel.....	16 047	6,5	3,9	–	0,1	2,6	6,4

**22 Anteile der Fläche für Siedlung und Verkehr (zur Berechnung des Nachhaltigkeitsindikators „Anstieg der Siedlungs- und Verkehrsfläche“) in Brandenburg am 31.12.2019 nach Nutzungsart und regionaler Gliederung (6.2)**

Schlüsselnummer	Kreisfreie Stadt Landkreis Gemeinde	Bodenfläche insgesamt	Darunter				Siedlungs- und Verkehrs- fläche <sup>1</sup>	
			Siedlung und Verkehr	davon				Verkehr
				Siedlung				
				darunter				
				zusammen	Bergbau- betrieb	Tagebau, Grube, Steinbruch		
	(10000)	(14000)	(15000)	(20000)				
Hektar	Prozent							
12067481	Storkow (Mark).....	18 071	8,0	5,1	–	0,0	2,8	7,9
12067493	Tauche.....	12 160	7,1	4,3	–	0,0	2,8	7,0
12067508	Vogelsang.....	586	16,3	11,6	–	0,2	4,7	16,0
12067520	Wendisch Rietz.....	2 507	11,7	6,7	–	–	5,0	11,7
12067528	Wiesenu.....	2 974	8,9	4,7	–	0,0	4,2	8,9
12067544	Woltersdorf.....	912	53,1	42,9	–	0,0	10,2	53,1
12067552	Ziltendorf.....	2 877	6,7	4,1	–	0,0	2,5	6,6
<b>12068000</b>	<b>Ostprignitz-Ruppin .....</b>	<b>252 656</b>	<b>6,3</b>	<b>3,3</b>	<b>–</b>	<b>0,1</b>	<b>3,0</b>	<b>6,3</b>
12068052	Breddin.....	4 499	5,2	2,6	–	0,0	2,6	5,2
12068072	Dabergotz.....	1 266	9,3	4,5	–	–	4,8	9,3
12068109	Dreetz.....	6 475	5,2	2,6	–	–	2,7	5,2
12068117	Fehrbellin.....	27 041	5,8	3,3	–	0,0	2,6	5,8
12068181	Heiligengrabe.....	20 765	6,1	3,0	–	0,0	3,1	6,1
12068188	Herzberg (Mark).....	1 873	7,2	3,7	–	–	3,5	7,2
12068264	Kyritz.....	15 738	8,2	4,8	–	0,2	3,4	8,0
12068280	Lindow (Mark).....	6 547	7,5	4,3	–	0,0	3,1	7,4
12068306	Märkisch Linden.....	4 420	7,0	3,6	–	–	3,5	7,0
12068320	Neuruppin.....	30 524	8,4	5,2	–	0,1	3,2	8,3
12068324	Neustadt (Dosse).....	7 587	8,4	4,8	–	0,0	3,6	8,4
12068353	Rheinsberg.....	32 822	5,0	2,6	–	0,1	2,4	4,9
12068372	Rüthnick.....	1 769	5,2	2,3	–	–	2,9	5,2
12068409	Sieversdorf-Hohenofen.....	2 002	6,9	3,5	–	–	3,3	6,9
12068413	Storbeck-Frankendorf.....	4 269	2,8	0,9	–	0,0	1,9	2,7
12068417	Stüdenitz-Schönermark.....	2 439	5,8	2,9	–	0,0	2,9	5,8
12068425	Temnitzquell.....	6 575	4,9	1,6	–	0,0	3,3	4,9
12068426	Temnitztal.....	5 248	4,6	2,3	–	0,0	2,3	4,6
12068437	Vielitzsee.....	2 218	5,9	3,1	–	0,0	2,8	5,9
12068452	Walsleben.....	3 191	6,6	2,6	–	0,0	4,0	6,6
12068468	Wittstock/Dosse.....	42 023	6,4	2,8	–	0,1	3,6	6,3
12068477	Wusterhausen/Dosse.....	19 634	5,6	3,0	–	0,0	2,5	5,5
12068501	Zernitz-Lohm.....	3 731	6,0	3,1	–	0,1	2,9	5,9
<b>12069000</b>	<b>Potsdam-Mittelmark .....</b>	<b>259 202</b>	<b>9,2</b>	<b>5,2</b>	<b>–</b>	<b>0,2</b>	<b>4,0</b>	<b>9,0</b>
12069017	Beelitz.....	18 130	8,6	4,5	–	0,0	4,1	8,6
12069018	Beetzsee.....	2 127	12,6	9,2	–	0,1	3,4	12,5
12069019	Beetzseeheide.....	3 761	6,2	3,2	–	0,1	2,9	6,0
12069020	Bad Belzig.....	23 607	6,7	3,5	–	0,0	3,2	6,7
12069028	Bensdorf.....	3 434	6,6	2,9	–	0,1	3,7	6,6
12069052	Borkheide.....	676	35,5	26,3	–	–	9,2	35,5
12069056	Borkwalde.....	489	24,2	15,9	–	–	8,3	24,2
12069076	Brück.....	8 619	7,0	3,8	–	0,0	3,2	7,0
12069089	Buckautal.....	3 932	5,2	2,2	–	0,2	3,0	5,0
12069216	Golzow.....	4 024	7,0	2,9	–	0,0	4,1	7,0
12069224	Görzke.....	7 559	3,9	1,7	–	0,1	2,2	3,8
12069232	Gräben.....	4 062	4,3	1,4	–	–	2,8	4,3
12069249	Groß Kreutz (Havel).....	9 942	11,3	8,1	–	0,1	3,2	11,2
12069270	Havelsee.....	8 197	7,5	3,2	–	0,4	4,3	7,1
12069304	Kleinmachnow.....	1 191	64,6	49,5	–	0,0	15,1	64,6
12069306	Kloster Lehnin.....	20 097	8,6	4,7	–	0,4	4,0	8,3
12069345	Linthe.....	2 979	11,5	6,8	–	1,4	4,7	10,2
12069397	Michendorf.....	6 869	17,5	11,1	–	0,4	6,4	17,1

**22 Anteile der Fläche für Siedlung und Verkehr (zur Berechnung des Nachhaltigkeitsindikators „Anstieg der Siedlungs- und Verkehrsfläche“) in Brandenburg am 31.12.2019 nach Nutzungsart und regionaler Gliederung (6.2)**

Schlüsselnummer	Kreisfreie Stadt Landkreis Gemeinde	Bodenfläche insgesamt	Darunter					Siedlungs- und Verkehrsfläche <sup>1</sup>
			Siedlung und Verkehr	davon				
				Siedlung			Verkehr	
				darunter				
				zusammen	Bergbau- betrieb	Tagebau, Grube, Steinbruch		
	(10000)	(14000)	(15000)	(20000)				
Hektar	Prozent							
12069402	Mühlenfließ.....	5 871	6,0	2,2	-	0,1	3,8	5,9
12069448	Niemegk.....	4 512	9,2	4,8	-	0,6	4,4	8,6
12069454	Nuthetal.....	4 803	15,6	6,9	-	0,1	8,7	15,5
12069460	Päwesin.....	2 366	7,0	3,6	-	0,0	3,3	6,9
12069470	Planebruch.....	6 539	4,1	1,5	-	-	2,6	4,1
12069474	Planetal.....	4 276	6,7	3,6	-	1,0	3,1	5,7
12069485	Rabenstein/Fläming.....	7 918	4,9	1,5	-	-	3,5	4,9
12069537	Rosenau.....	4 974	5,1	2,0	-	0,0	3,1	5,1
12069541	Roskow.....	3 926	6,4	3,5	-	0,0	2,9	6,3
12069590	Schwielowsee.....	5 828	16,2	10,7	-	-	5,5	16,2
12069596	Seddiner See.....	2 398	17,8	9,7	-	-	8,0	17,8
12069604	Stahnsdorf.....	4 947	26,0	18,3	-	0,1	7,7	25,8
12069616	Teltow.....	2 160	46,0	35,2	-	0,1	10,8	45,8
12069632	Treuenbrietzen.....	21 243	6,0	2,8	-	0,2	3,2	5,9
12069648	Wenzlow.....	2 054	6,8	2,3	-	0,2	4,5	6,6
12069656	Werder (Havel).....	11 705	15,4	10,8	-	0,1	4,6	15,3
12069665	Wiesenburg/Mark.....	22 019	5,8	2,6	-	0,4	3,1	5,4
12069680	Wollin.....	2 799	6,7	2,8	-	0,2	3,9	6,6
12069688	Wusterwitz.....	2 378	12,5	7,4	-	0,0	5,0	12,4
12069696	Ziesar.....	6 795	8,0	3,2	-	0,1	4,8	7,9
<b>12070000</b>	<b>Prignitz .....</b>	<b>213 854</b>	<b>7,1</b>	<b>3,9</b>	<b>-</b>	<b>0,1</b>	<b>3,3</b>	<b>7,0</b>
12070008	Bad Wilsnack.....	7 962	6,6	3,0	-	-	3,6	6,6
12070028	Berge.....	2 662	6,7	3,7	-	-	2,9	6,7
12070052	Breese.....	2 376	8,8	4,1	-	-	4,7	8,8
12070060	Cumlosen.....	2 218	6,9	3,6	-	-	3,3	6,9
12070096	Gerdshagen.....	2 300	9,9	5,9	-	-	4,0	9,9
12070125	Groß Pankow (Prignitz).....	25 076	5,6	2,6	-	0,1	3,0	5,6
12070145	Gülitz-Reetz.....	2 433	6,5	3,2	-	0,2	3,2	6,3
12070149	Gumtow.....	21 316	5,3	2,7	-	0,2	2,6	5,1
12070153	Halenbeck-Rohlsdorf.....	3 967	5,7	2,8	-	0,1	2,9	5,6
12070173	Karstädt.....	25 355	6,6	3,5	-	0,3	3,1	6,3
12070222	Kümmernitztal.....	2 038	6,5	3,4	-	0,1	3,1	6,4
12070236	Lanz.....	6 035	4,7	1,7	-	0,1	3,0	4,6
12070241	Legde/Quitzebel.....	4 174	5,2	2,1	-	-	3,1	5,2
12070244	Lenzen (Elbe).....	9 619	5,4	2,4	-	0,1	3,1	5,4
12070246	Lenzerwische.....	4 208	4,6	2,8	-	0,1	1,8	4,4
12070266	Marienfließ.....	7 770	6,3	3,5	-	0,0	2,8	6,3
12070280	Meyenburg.....	5 074	7,1	4,0	-	0,1	3,1	7,0
12070296	Perleberg.....	13 870	12,9	8,4	-	0,3	4,5	12,6
12070300	Pirow.....	3 781	4,3	2,0	-	0,0	2,3	4,2
12070302	Plattenburg.....	20 201	5,5	2,5	-	0,2	3,0	5,3
12070316	Pritzwalk.....	16 747	10,5	6,4	-	0,2	4,1	10,3
12070325	Putlitz.....	11 968	6,0	2,9	-	0,2	3,1	5,9
12070348	Rühstädt.....	2 899	4,8	2,5	-	-	2,2	4,8
12070393	Triglitz.....	3 182	5,9	2,9	-	0,0	3,0	5,9
12070416	Weisen.....	1 563	11,5	5,4	-	-	6,1	11,5
12070424	Wittenberge.....	5 063	22,3	15,9	-	-	6,3	22,3
<b>12071000</b>	<b>Spree-Neiße .....</b>	<b>165 698</b>	<b>17,3</b>	<b>13,2</b>	<b>-</b>	<b>7,4</b>	<b>4,1</b>	<b>9,9</b>
12071028	Briesen.....	913	10,0	5,7	-	-	4,3	10,0
12071032	Burg (Spreewald).....	3 526	14,5	10,6	-	0,1	3,9	14,4

**22 Anteile der Fläche für Siedlung und Verkehr (zur Berechnung des Nachhaltigkeitsindikators „Anstieg der Siedlungs- und Verkehrsfläche“) in Brandenburg am 31.12.2019 nach Nutzungsart und regionaler Gliederung (6.2)**

Schlüsselnummer	Kreisfreie Stadt Landkreis Gemeinde	Bodenfläche insgesamt	Darunter					Siedlungs- und Verkehrsfläche <sup>1</sup>
			Siedlung und Verkehr	davon				
				Siedlung			Verkehr	
				darunter				
				zusammen	Bergbau- betrieb	Tagebau, Grube, Steinbruch		
	(10000)	(14000)	(15000)	(20000)				
Hektar	Prozent							
12071041	Dissen-Striesow.....	1 998	8,0	3,3	–	0,1	4,6	7,9
12071044	Döbern.....	1 579	20,1	15,7	–	–	4,3	20,1
12071052	Drachhausen.....	3 840	4,3	2,1	–	0,1	2,1	4,2
12071057	Drebkau.....	14 390	21,5	17,9	–	14,0	3,6	7,4
12071060	Drehnow.....	1 097	7,1	4,3	–	–	2,8	7,1
12071074	Felixsee.....	3 552	8,1	5,0	–	0,2	3,1	7,9
12071076	Forst (Lausitz).....	11 070	34,5	29,8	–	20,9	4,7	13,6
12071153	Groß Schacksdorf-Simmersdorf....	2 517	8,0	3,2	–	0,2	4,7	7,7
12071160	Guben.....	4 399	28,4	20,3	–	1,8	8,1	26,5
12071164	Guhrow.....	668	11,7	6,7	–	1,0	5,0	10,7
12071176	Heinersbrück.....	2 398	62,5	59,2	–	56,0	3,3	6,5
12071189	Jämlitz-Klein Döben.....	2 872	4,2	1,7	–	–	2,5	4,2
12071193	Jänschwalde.....	8 237	27,2	21,7	–	18,7	5,5	8,5
12071244	Kolkwitz.....	10 467	12,7	7,2	–	0,1	5,5	12,6
12071294	Neiße-Malxetal.....	8 257	9,0	6,4	–	0,1	2,6	9,0
12071301	Neuhausen/Spree.....	13 423	13,0	7,8	–	1,6	5,1	11,4
12071304	Peitz.....	1 349	25,7	18,1	–	0,0	7,6	25,6
12071337	Schenkendöbern.....	21 504	4,9	2,2	–	0,2	2,7	4,7
12071341	Schmogrow-Fehrow.....	3 041	5,5	2,7	–	0,3	2,8	5,2
12071372	Spremberg.....	20 232	23,9	19,2	–	10,8	4,7	13,2
12071384	Tauer.....	4 222	3,9	1,8	–	0,1	2,0	3,8
12071386	Teichland.....	3 517	16,0	10,9	–	0,5	5,1	15,5
12071392	Tschernitz.....	1 326	12,9	8,8	–	0,0	4,1	12,9
12071401	Turnow-Preilack.....	3 802	7,6	4,5	–	0,0	3,1	7,6
12071408	Welzow.....	3 957	49,9	45,6	–	39,2	4,2	10,6
12071412	Werben.....	2 501	7,8	4,6	–	0,0	3,1	7,7
12071414	Wiesengrund.....	5 044	23,1	20,1	–	17,6	3,1	5,6
<b>12072000</b>	<b>Teltow-Fläming .....</b>	<b>210 421</b>	<b>10,1</b>	<b>6,6</b>	<b>–</b>	<b>0,2</b>	<b>3,6</b>	<b>10,0</b>
12072002	Am Mellensee.....	10 468	11,2	8,2	–	0,2	3,0	10,9
12072014	Baruth/Mark.....	23 383	6,7	4,0	–	0,1	2,7	6,6
12072017	Blankenfelde-Mahlow.....	5 517	34,8	26,1	–	0,7	8,7	34,2
12072053	Dahme/Mark.....	16 259	5,6	2,8	–	0,1	2,8	5,5
12072055	Dahmetal.....	4 156	4,7	2,0	–	0,0	2,6	4,6
12072120	Großbeeren.....	5 189	20,4	12,0	–	0,0	8,4	20,4
12072157	Ihlow.....	4 769	4,5	2,1	–	0,1	2,4	4,3
12072169	Jüterbog.....	17 648	8,7	5,7	–	0,1	3,0	8,6
12072232	Luckenwalde.....	4 661	25,9	19,1	–	0,9	6,8	25,0
12072240	Ludwigsfelde.....	10 998	17,9	12,0	–	0,2	5,9	17,8
12072297	Niedergörsdorf.....	20 577	7,1	3,9	–	0,1	3,3	7,0
12072298	Niederer Fläming.....	18 611	5,1	2,4	–	0,1	2,7	5,0
12072312	Nuthe-Urstromtal.....	34 131	4,8	2,1	–	0,1	2,8	4,7
12072340	Rangsdorf.....	3 379	25,0	19,8	–	0,0	5,2	25,0
12072426	Trebbin.....	12 636	10,8	5,9	–	0,1	4,9	10,7
12072477	Zossen.....	18 040	18,5	15,1	–	0,4	3,4	18,1
<b>12073000</b>	<b>Uckermark .....</b>	<b>307 703</b>	<b>6,7</b>	<b>4,1</b>	<b>–</b>	<b>0,1</b>	<b>2,6</b>	<b>6,6</b>
12073008	Angermünde.....	32 423	6,6	3,7	–	0,2	2,9	6,5
12073032	Berkholz-Meyenburg.....	1 176	12,1	9,1	–	1,4	3,0	10,7
12073069	Boitzenburger Land.....	21 738	5,2	2,8	–	0,0	2,4	5,2
12073085	Brüssow.....	10 182	5,4	3,0	–	0,3	2,4	5,1
12073093	Carmzow-Wallmow.....	3 207	4,2	2,3	–	0,0	1,9	4,2

**22 Anteile der Fläche für Siedlung und Verkehr (zur Berechnung des Nachhaltigkeitsindikators „Anstieg der Siedlungs- und Verkehrsfläche“) in Brandenburg am 31.12.2019 nach Nutzungsart und regionaler Gliederung (6.2)**

Schlüsselnummer	Kreisfreie Stadt Landkreis Gemeinde	Bodenfläche insgesamt	Darunter					Siedlungs- und Verkehrsfläche <sup>1</sup>
			Siedlung und Verkehr	davon				
				Siedlung			Verkehr	
				darunter				
				zusammen	Bergbau- betrieb	Tagebau, Grube, Steinbruch		
	(10000)	(14000)	(15000)	(20000)				
Hektar	Prozent							
12073097	Casekow.....	9 426	5,6	3,2	–	0,1	2,4	5,5
12073157	Flieth-Stegelitz.....	4 691	4,5	2,1	–	0,0	2,3	4,5
12073189	Gartz (Oder).....	6 188	6,3	3,5	–	0,1	2,8	6,2
12073201	Gerswalde.....	9 706	4,6	2,8	–	0,4	1,8	4,2
12073216	Göritz.....	2 555	6,0	3,8	–	0,0	2,2	5,9
12073225	Gramzow.....	6 620	6,0	3,4	–	0,0	2,6	6,0
12073261	Grünow.....	3 492	6,9	3,5	–	–	3,4	6,9
12073309	Hohenselchow-Groß Pinnow.....	4 150	6,6	3,2	–	0,1	3,4	6,5
12073384	Lychen.....	11 198	5,1	2,9	–	0,0	2,1	5,0
12073386	Mark Landin.....	4 541	5,5	2,9	–	0,0	2,6	5,5
12073393	Mescherin.....	3 104	6,8	4,1	–	0,2	2,7	6,7
12073396	Milmersdorf.....	6 357	6,5	4,1	–	0,5	2,4	6,0
12073404	Mittenwalde.....	2 307	5,0	3,1	–	–	1,9	5,0
12073429	Nordwestuckermark.....	25 433	4,8	2,7	–	0,2	2,1	4,6
12073430	Oberuckersee.....	8 496	5,9	2,9	–	0,1	3,1	5,9
12073440	Pinnow.....	1 294	23,1	18,1	–	–	5,0	23,1
12073452	Prenzlau.....	14 296	11,4	8,0	–	0,1	3,4	11,3
12073458	Randowtal.....	6 418	4,8	2,5	–	0,0	2,3	4,8
12073490	Schenkenberg.....	3 016	6,0	3,3	–	0,1	2,7	6,0
12073505	Schöneberg.....	4 662	4,3	2,4	–	0,1	1,9	4,2
12073520	Schönfeld.....	2 926	7,3	3,6	–	0,1	3,7	7,2
12073532	Schwedt/Oder.....	20 556	15,5	11,4	–	0,3	4,2	15,2
12073565	Tantow.....	3 547	5,8	2,7	–	0,1	3,0	5,7
12073569	Temmen-Ringenwalde.....	6 332	4,2	2,3	–	0,8	1,9	3,4
12073572	Templin.....	37 958	6,4	4,1	–	0,0	2,3	6,4
12073578	Uckerfelde.....	4 627	6,2	2,9	–	0,0	3,3	6,2
12073579	Uckerland.....	16 722	5,2	3,0	–	0,0	2,2	5,2
12073603	Passow.....	5 138	6,6	3,4	–	0,1	3,1	6,5
12073645	Zichow.....	3 222	5,6	3,1	–	0,0	2,4	5,5
<b>12000000</b>	<b>Land Brandenburg</b>	<b>2 965 443</b>	<b>10,6</b>	<b>6,9</b>	<b>–</b>	<b>1,1</b>	<b>3,7</b>	<b>9,5</b>

<sup>1</sup> Siedlung und Verkehr abzüglich 14000 und 15000

**23 Fläche für Siedlung und Verkehr (zur Berechnung des Nachhaltigkeitsindikators „Anstieg der Siedlungs- und Verkehrsfläche“) 2018 und 2019 in den Kreisen Brandenburgs nach Nutzungsart (6.3)**

Schlüsselnummer	Kreisfreie Stadt Landkreis	Jahr <sup>1</sup>	Bodenfläche insgesamt	Darunter				Siedlungs- und Verkehrs- fläche <sup>2</sup>		
				Siedlung und Verkehr	davon				Verkehr	
					Siedlung		Verkehr			
					zusammen	darunter				
						Bergbau- betrieb				Tagebau, Grube, Steinbruch
(10000)	(14000)	(15000)	(20000)							
Hektar										
12051000 Brandenburg an der Havel.....		2018	22 971	5 130	3 748	–	38	1 383	5 092	
		2019	22 972	5 143	3 763	–	37	1 379	5 105	
		Prozent	0,0	0,2	0,4	–	–2,1	–0,2	0,3	
12052000 Cottbus.....		2018	16 563	6 556	5 250	–	1 547	1 306	5 009	
		2019	16 562	6 566	5 260	–	1 547	1 305	5 018	
		Prozent	0,0	0,1	0,2	–	–	–0,1	0,2	
12053000 Frankfurt (Oder).....		2018	14 785	3 582	2 506	–	45	1 076	3 537	
		2019	14 785	3 582	2 521	–	45	1 061	3 537	
		Prozent	0,0	0,0	0,6	–	–	–1,5	0,0	
12054000 Potsdam.....		2018	18 825	5 785	4 387	–	42	1 398	5 744	
		2019	18 824	5 797	4 401	–	42	1 396	5 756	
		Prozent	0,0	0,2	0,3	–	–	–0,1	0,2	
12060000 Barnim.....		2018	147 958	16 610	10 810	–	240	5 800	16 370	
		2019	147 958	16 491	10 713	–	234	5 778	16 258	
		Prozent	0,0	–0,7	–0,9	–	–2,8	–0,4	–0,7	
12061000 Dahme-Spreewald .....		2018	227 450	24 342	14 582	–	2 592	9 760	21 750	
		2019	227 450	24 427	14 682	–	2 592	9 746	21 836	
		Prozent	0,0	0,4	0,7	–	0,0	–0,1	0,4	
12062000 Elbe-Elster .....		2018	189 919	17 906	11 059	–	2 462	6 847	15 444	
		2019	189 919	18 149	11 301	–	2 658	6 848	15 491	
		Prozent	0,0	1,4	2,2	–	8,0	0,0	0,3	
12063000 Havelland .....		2018	172 731	17 942	11 104	–	197	6 839	17 745	
		2019	172 731	18 120	11 311	–	195	6 810	17 926	
		Prozent	0,0	1,0	1,9	–	–1,3	–0,4	1,0	
12064000 Märkisch-Oderland .....		2018	215 865	24 741	16 962	–	616	7 779	24 125	
		2019	215 865	24 760	16 984	–	615	7 775	24 145	
		Prozent	0,0	0,1	0,1	–	–0,2	0,0	0,1	
12065000 Oberhavel .....		2018	180 819	19 150	12 217	–	411	6 932	18 739	
		2019	180 818	19 225	12 282	–	408	6 943	18 817	
		Prozent	0,0	0,4	0,5	–	–0,6	0,2	0,4	
12066000 Oberspreewald-Lausitz .....		2018	122 348	23 036	17 504	–	8 792	5 533	14 245	
		2019	122 348	23 400	17 884	–	9 112	5 516	14 289	
		Prozent	0,0	1,6	2,2	–	3,6	–0,3	0,3	
12067000 Oder-Spree .....		2018	225 675	22 195	14 218	–	205	7 977	21 990	
		2019	225 675	22 198	14 218	–	201	7 980	21 996	
		Prozent	0,0	0,0	0,0	–	–1,8	0,0	0,0	
12068000 Ostprignitz-Ruppin .....		2018	252 655	16 381	8 520	–	259	7 861	16 122	
		2019	252 656	16 022	8 435	–	177	7 587	15 845	
		Prozent	0,0	–2,2	–1,0	–	–31,6	–3,5	–1,7	



**23 Fläche für Siedlung und Verkehr (zur Berechnung des Nachhaltigkeitsindikators „Anstieg der Siedlungs- und Verkehrsfläche“) 2018 und 2019 in den Kreisen Brandenburgs nach Nutzungsart (6.3)**

Schlüsselnummer	Kreisfreie Stadt Landkreis	Jahr <sup>1</sup>	Bodenfläche insgesamt	Siedlung und Verkehr	Darunter				Siedlungs- und Verkehrs- fläche <sup>2</sup>
					davon				
					Siedlung			Verkehr	
					zusammen	darunter			
						Bergbau- betrieb	Tagebau, Grube, Steinbruch		
(10000)	(14000)	(15000)	(20000)	Hektar					
12069000	Potsdam-Mittelmark .....	2018	259 202	23 828	13 395	–	458	10 433	23 369
		2019	259 202	23 868	13 433	–	460	10 434	23 407
		Prozent	0,0	0,2	0,3	–	0,4	0,0	0,2
12070000	Prignitz .....	2018	213 855	15 257	8 244	–	280	7 013	14 977
		2019	213 854	15 263	8 266	–	302	6 997	14 962
		Prozent	0,0	0,0	0,3	–	7,9	–0,2	–0,1
12071000	Spree-Neiße .....	2018	165 698	27 121	20 353	–	10 683	6 768	16 437
		2019	165 698	28 653	21 914	–	12 238	6 739	16 415
		Prozent	0,0	5,7	7,7	–	14,5	–0,4	–0,1
12072000	Teltow-Fläming .....	2018	210 421	21 294	13 737	–	341	7 557	20 953
		2019	210 421	21 358	13 792	–	335	7 566	21 022
		Prozent	0,0	0,3	0,4	–	–1,6	0,1	0,3
12073000	Uckermark .....	2018	307 703	20 620	12 498	–	423	8 122	20 197
		2019	307 703	20 637	12 518	–	423	8 119	20 214
		Prozent	0,0	0,1	0,2	–	0,0	0,0	0,1
<b>12000000</b>	<b>Land Brandenburg</b>	<b>2018</b>	<b>2 965 443</b>	<b>311 477</b>	<b>201 093</b>	<b>–</b>	<b>29 632</b>	<b>110 384</b>	<b>281 845</b>
		<b>2019</b>	<b>2 965 443</b>	<b>313 658</b>	<b>203 677</b>	<b>–</b>	<b>31 621</b>	<b>109 981</b>	<b>282 038</b>
		<b>Prozent</b>	<b>0,0</b>	<b>0,7</b>	<b>1,3</b>	<b>–</b>	<b>6,7</b>	<b>–0,4</b>	<b>0,1</b>

<sup>1</sup> Stichtag 31.12. des jeweiligen Jahres

<sup>2</sup> Siedlung und Verkehr abzüglich 14000 und 15000

**24 Gemeinden, Bevölkerung und Fläche für Siedlung und Verkehr (zur Berechnung des Nachhaltigkeitsindikators „Anstieg der Siedlungs- und Verkehrsfläche“) in Brandenburg am 31.12.2019 nach Nutzungsart, siedlungsstrukturellen Kreistypen und Gemeindegrößenklassen (6.4)**

Lfd. Nr.	Siedlungsstrukturelle Kreistypen ----- Gemeindegrößenklassen	Gemeinden	Bevölkerung <sup>1</sup>	Bodenfläche insgesamt	Darunter			
					Siedlung und Verkehr	davon		
						Siedlung		
						zusammen	darunter	
(10000)	Bergbau- betrieb	Tagebau, Grube, Steinbruch						
		Anzahl		1 000	Hektar			
nach Kreistypen								
1	Kreisfreie Großstädte.....	1	178	18 824	5 797	4 401	–	42
2	Städtische Kreise.....	–	–	–	–	–	–	–
3	Ländliche Kreise mit Verdichtungsansätzen...	94	684	612 393	80 720	55 084	–	14 516
4	Dünn besiedelte ländliche Kreise.....	322	1 650	2 334 226	227 141	144 193	–	17 063
nach Gemeindegrößenklassen								
5	unter 2 000 Einwohner	223	204	802 757	56 413	31 941	–	6 878
6	2 000 - 5 000 Einwohner	70	226	724 671	52 813	30 106	–	4 598
7	5 000 - 10 000 Einwohner	56	432	676 842	68 923	44 430	–	7 226
8	10 000 - 20 000 Einwohner	41	579	459 250	64 255	43 544	–	5 552
9	20 000 - 50 000 Einwohner	23	662	228 779	50 168	37 710	–	5 695
10	50 000 - 100 000 Einwohner	2	130	37 757	8 725	6 285	–	83
11	100 000 - 200 000 Einwohner	2	278	35 387	12 363	9 661	–	1 589
12	200 000 - 500 000 Einwohner	–	–	–	–	–	–	–
13	500 000 und mehr Einwohner	–	–	–	–	–	–	–

1 Stichtag 31.12. des Vorjahres

2 Siedlung und Verkehr abzüglich 14000 und 15000

Darunter	Siedlungs- und Verkehrs- fläche <sup>2</sup>	Lfd. Nr.
davon		
Verkehr		
(20000)		
Hektar		

1 396	5 756	1
–	–	2
25 637	66 204	3
82 948	210 078	4
24 472	49 535	5
22 707	48 215	6
24 493	61 697	7
20 711	58 703	8
12 458	44 473	9
2 440	8 642	10
2 702	10 774	11
–	–	12
–	–	13

## Das Amt für Statistik Berlin-Brandenburg

Das Amt für Statistik Berlin-Brandenburg ist für beide Länder die zentrale Dienstleistungseinrichtung auf dem Gebiet der amtlichen Statistik. Das Amt erbringt Serviceleistungen im Bereich Information und Analyse für die breite Öffentlichkeit, für alle gesellschaftlichen Gruppen sowie für Kunden aus Verwaltung und Politik, Wirtschaft und Wissenschaft. Kerngeschäft des Amtes ist die Durchführung der gesetzlich angeordneten amtlichen Statistiken für Berlin und Brandenburg. Das Amt erhebt die Daten, bereitet sie auf, interpretiert und analysiert sie und veröffentlicht die Ergebnisse. Die Grundversorgung aller Nutzer mit statistischen Informationen erfolgt unentgeltlich, im Wesentlichen über das Internet und den Informationsservice. Daneben werden nachfrage- und zielgruppenorientierte Standardauswertungen zu Festpreisen angeboten. Kundenspezifische Aufbereitung / Beratung zu kostendeckenden Preisen ergänzt das Spektrum der Informationsbereitstellung.

### Amtliche Statistik im Verbund

Die Statistiken werden bundesweit nach einheitlichen Konzepten, Methoden und Verfahren arbeitsteilig erstellt. Die statistischen Ämter der Länder sind dabei grundsätzlich für die Durchführung der Erhebungen, für die Aufbereitung und Veröffentlichung der Länderergebnisse zuständig. Durch diese Kooperation in einem „Statistikverbund“ entstehen für alle Länder vergleichbare und zu einem Bundesergebnis zusammenführbare Erhebungsergebnisse.

## Produkte und Dienstleistungen

### Informationsservice

info@statistik-bbb.de  
mit statistischen Informationen für jedermann und Beratung sowie maßgeschneiderte Aufbereitungen von Daten über Berlin und Brandenburg. Auskunft, Beratung, Pressedienst sowie Fachbibliothek.

### Standort Potsdam

Steinstraße 104 - 106, 14480 Potsdam  
Tel. 0331 8173 - 1777  
Fax 030 9028 - 4091  
Mo – Do 9 – 15 Uhr, Fr 9 – 14 Uhr

### Standort Berlin

Alt-Friedrichsfelde 60, 10315 Berlin  
Bibliothek  
Tel. 030 9021 - 3540  
Mo – Do 9 – 15 Uhr, Fr 9 – 14 Uhr

### Internet-Angebot

[www.statistik-berlin-brandenburg.de](http://www.statistik-berlin-brandenburg.de)  
mit aktuellen Daten, Pressemitteilungen, Statistischen Berichten zum kostenlosen Herunterladen, regionalstatistischen Informationen, Wahlstatistiken und -analysen sowie einem Überblick über das gesamte Leistungsspektrum des Amtes.

### Statistische Jahrbücher

mit einer Vielzahl von Tabellen aus nahezu allen Arbeitsgebieten der amtlichen Statistik.

### Statistische Berichte

mit Ergebnissen der einzelnen Statistiken in Tabellen in tiefer sachlicher Gliederung und Grafiken zur Veranschaulichung von Entwicklungen und Strukturen.

## Datenangebot aus dem Sachgebiet

### Informationen zu dieser Veröffentlichung

Referat 35  
Tel. 030 9021 - 3050  
Fax 030 9021 - 3041  
birger.schmidt@statistik-bbb.de

### Weitere Veröffentlichungen zum Thema

Statistische Berichte:

- Siedlungs- und Verkehrsfläche A V 5