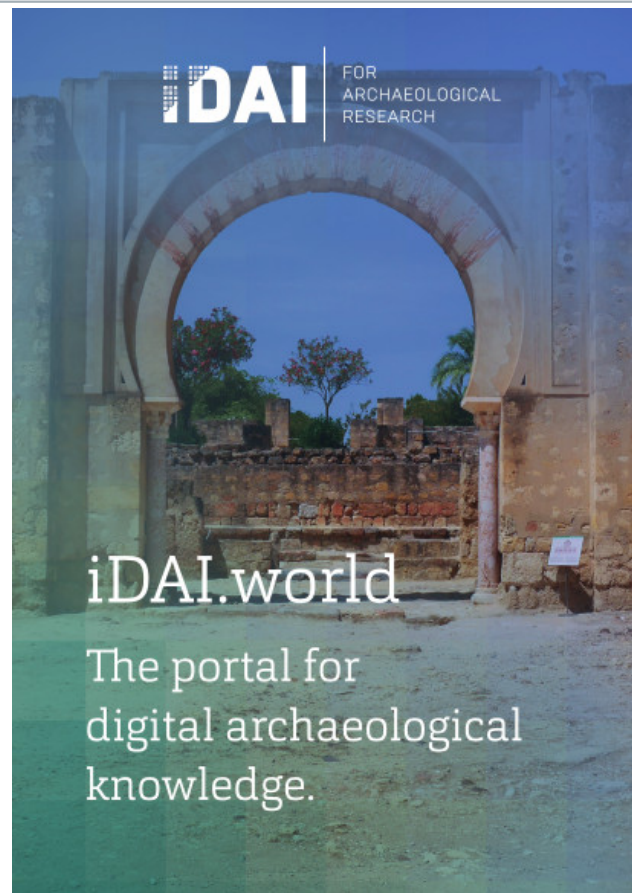




„iDAI.world“:

Die vernetzte Forschungsdatenplattform des
Deutschen Archäologischen Instituts (DAI)

Henriette Senst
Zentrale Wissenschaftliche Dienste des DAI





Gliederung:

- Das DAI: Aufgaben und Informationsinfrastruktur
- iDAI.world: ein informationsinfrastrukturelles Gesamtangebot
- Ein Rundgang durch die iDAI.world
- Angebote für externe Communities



<https://www.idai.world>



Das DAI: Satzungsgemäße Aufgaben

- Forschungen auf dem Gebiet der verschiedenen archäologischen Disziplinen und ihrer Nachbarwissenschaften weltweit
- Förderung der fachwissenschaftlichen und disziplinären Vielfalt sowie der internationalen Zusammenarbeit und die Entwicklung integrierender Forschungsansätze
- Schutz, Erhalt und Vermittlung des kulturellen Erbes
- Pflege kultureller Identität in Gast- und Partnerländern
- Unterhalt von Forschungsinfrastrukturen, die Wissenschaftlerinnen und Wissenschaftlern aller Nationen offenstehen
- Mit alldem dient es der Auswärtigen Kultur- und Bildungspolitik sowie der Außenwissenschaftspolitik




Das DAI: 20 Standorte weltweit (Abteilungen und Kommissionen)



Das DAI: Informationsinfrastruktur


- Bibliotheken, Archive und Fototheken an den Abteilungen und Kommissionen
- Redaktionen für die Publikation von Zeitschriften, Reihen und Monographien (Print- und Digitalausgaben)
- iDAI.world als integrierte modulare Informationsplattform (Daten, Services, Zugänge, Langzeitverfügbarkeit)





iDAI.world: ein informationsinfrastrukturelles Gesamtangebot

- *Normdatensysteme* (iDAI.thesauri , iDAI.chronontology, iDAI.gazetteer)
- Systeme für wissenschaftliche *Veröffentlichungen* (iDAI.publications/books, iDAI.publications/journals)
- *Verzeichnissysteme* (iDAI.bibliography, iDAI.archives)
- *Mischsysteme* (iDAI.geoserver, iDAI.objects, iDAI.field)
- *IANUS als altertumswissenschaftliches Forschungsdatenzentrum*





iDAI.world: ein Rundgang

DAI objects

[FAQ](#) [APIS](#) [Bestellungen](#) [Projekte](#) [Über Arachne](#) [Deutsch](#) [Anmelden](#) [Registrieren](#)

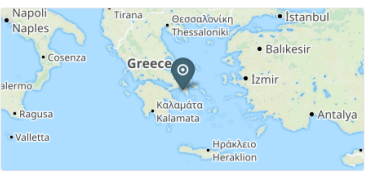
← VORIGES ERGEBNIS

ANGEZEIGTER DATENSATZ

30 von 1,101

NÄCHSTES ERGEBNIS ▶

ORTE



KATALOGE

- Emagines
- Grabbezirk des Dionysios von Kollytos - Emagines 3
- Grabbezirk des Dionysios von Kollytos - Emagines Gesamtkatalog
- Grabbezirk des Dionysios von Kollytos - Emagines 1

[+ Datensatz zu Katalog hinzufügen](#)

arachne.dainst.org/entity/8381

Informationen zum Bauwerk

Lokalisierung
Kerameikos, Athen, Griechenland, [↗](#)

Geographische Beschreibung
Situation: an der Südsseite der Gräberstraße ("Südweg") neben dem Bezirk der Herakleioten
Antike Landschaft: Attika
Römische Provinz: Achaea

Datierung
(vor 338 v. Chr.) , terminus ante quem. / nach: U. Knigge



Charakterisierung
Gebäudetyp: Grabbau
Erhaltung: Die Frontmauer war bereits bei der Freilegung des Bezirkes stark zerstört. Die Löwenfiguren, die wohl als Eckakroterien den zentralen Grabnaiskos flankierten, fanden sich nicht in situ und stehen heute im Athener Nationalmuseum
Beschreibung: Der Grabbezirk konstituiert sich aus einer etwa 9m langen Terrasse, der eine Frontmauer vorgeblendet war. In der Mitte der Terrasse erhebt sich ein Naiskos, hinter dem ein Pfeiler aufragt. Der Pfeiler ist mit einer Stierplastik bekrönt. An den Ecken der Terrasse stand vermutlich jeweils eine Löwenplastik. Die kleineren Grabstelen und der Grabtisch der Melis aus Milet gehören nicht mehr zur Familie des Dionysios, dessen Grabstele ein marmorner Sarkophag bildete, der in der Nähe des Stierpfeilers entdeckt wurde.
Antiker Kontext: Heiligtum/Sakraler Komplex

Geschichte
Ausgrabung: Erstmals ergraben in den 60er und 70er-Jahren des 19. Jhs. durch die Griechische Archäologische Gesellschaft.

Literatur
Nachlass Hans Schrader (1869-1948)
A. Brueckner, Der Friedhof am Eridanos bei der Hagia Triada zu Athen (Berlin 1909), 74-83, Abb. 45.49 Zenon [↗](#)
U. Knigge, Der Kerameikos von Athen. Führung durch Ausgrabungen und Geschichte (Athen 1988), 123-126, Abb. 119.120 Zenon [↗](#)

Alte Seriennummer: 2105579

Abbildungen (20)





Verknüpfte Objekte (9)

- Einzelobjekte 6
- Literatur 3
- Topographien 1



iDAI.world: ein Rundgang

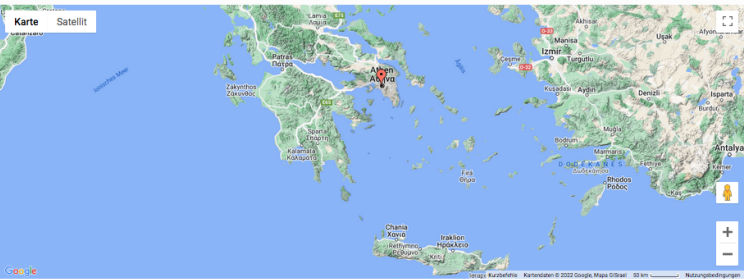


Deutsches Archäologisches Institut
iDAI.gazetteer

[Anmelden](#) [Registrieren](#)

Thesaurus Erweiterte Suche Einfache Suche
Über den Gazetteer Hilfe Deutsch iDAI.world

Kerameikos <https://gazetteer.dainst.org/place/2281922>



← Zurück [Anzeigen](#) [Ähnliche Orte](#) [📄](#)

Informationen zum Ort

Namen Bivortzuger Name: Kerameikos Deutsch
Κεραμεικός (Griechisch)
Kerameikos
NW Dipylos

Lage Breite: 37.978217, Länge: 23.718265 m (Genauigkeit: Exakt)

Art Archäologischer Ort
Archäologischer Bereich

Kontexte Suche nach verknüpften Objekten in iDAI Subjects
Suche nach verknüpften Einträgen in iDAI Bibliography
Suche nach verknüpften Einträgen via Peripleo

Liegt in Welt

- Europa, Europa, [Europa](#), ...
- Elláda, Griechenland, [Griechenland](#), ...
- Αττική (Periferiá), Attika (Region), [Attika](#), [Periferiá Attikís](#)
- Αθήνα (Periferiá) (Ελλάδα), [Attika \(Region\)](#), [Attika](#), [Νοτιοανατολικά Αθήνας](#), ...
- Αθήνα, [Athen](#), [Athina](#), [Athina](#), ...

Beinhaltet Insgesamt 6 Orte

- Grabbezirk der Potamier
- Grabbezirke, Street of Tomba
- Heiliges Tor, [Sancti Iovis Religio](#)
- Naiskos am Proteichon
- Pompeion
- Tritopatreion

Verwandte Orte Insgesamt 2 Orte

- Agora von Athen

Tags [Athen](#)

Provenienz [Neuklassik](#)

Identifizier orachne-entby: 1207856
orachne-entby: 2839925
orachne-place: 14026
(mehr)

Verweise owl:someinfo: <http://pleiades.stoa.org/places/179975>
owl:someinfo: <https://wacrine.dainst.org/entry/1207856>



iDAI.world: ein Rundgang

iDAI.bibliography zenon
Neuer Suchbegriff... Alle Felder Erweitert Filter behalten ←

Suche:

Treffer 1 - 20 von 131 für Suche "", Suchdauer: 0,03s

- 1 **Ο Κεραμεικός των Αθηνών : ιστορία και μνημεία εντός του αρχαιολογικού χώρου**
 von Stroszeck, Jutta
 Möhnesee : Bibliopolis, 2017.
 Umfang/Format: 373 pages : illustrations ; 20 cm.
Buch
- 2 **The Potential and Limitations of Bioarchaeological Investigations in Classical Contexts in Greece : An Example from the Polis of Athens.**
 von Lagia, Anna.
 Veröffentlicht in Classical archaeology in context : theory and practice in excavation in the Greek world /
 Berlin : de Gruyter, 2015.
 Umfang/Format: 149-173 ; 26 cm.
Buchkapitel
- 3 **Keramieikos**
 von Banou, Eleni S.
 Museums Cycle
 Athens : John S. Latsis Public Benefit Foundation, 2014.
 Umfang/Format: 336 p. : ill. ; 34 cm.
Buch
- 4 **Κεραμεικός=Keramieikos.**
 von Stroszeck, Jutta.
 Veröffentlicht in AtheNea (2014)
 Athen : Deutsches Archäologisches Institut, Abteilung Athen, 2014.
 Umfang/Format: 50-53 ; 21 cm.
Buchkapitel
- 5 **Der Kerameikos in Athen : Geschichte, Bauten und Denkmäler im archäologischen Park**
 von Stroszeck, Jutta.
 Möhnesee : Bibliopolis, 2014.
 Umfang/Format: 330 p. : ill. ; 20 cm.
Buch
- 6 **Sema, Mnema, Mneion und Theke : Zu inschriftlich begrenzten Gräbern im Kerameikos.**
 von Stroszeck, Jutta

Sortieren

Suche einschränken

Suchfilter entfernen

Sonstige: 136290 ✕

Verfasser Knigge, U. 14

Deutsches Archäologisches Institut 13

Stroszeck, Jutta 11

Knigge, Ursula 1830-2010 9

Freytag gen. Löringhoff, B.v 6

Kübler, Karl 6

mehr ...

Bibliothek DAI, Rom 127

DAI, Zentrale 122

DAI, Athen 118

DAI, Istanbul 96

DAI, Madrid 93

DAI RGK, Frankfurt am Main 90

mehr ...

Thema Totenkult 20

griechische 17

geometrisch 7

Wohnhäuser 6

etorient 6

Grabbezirke 6



iDAI.world: ein Rundgang

iDAI.bibliography zenon

0 in der Auswahl

Suche / Der Kerameikos von Athen : / Exemplare

Der Kerameikos von Athen : Führung durch Ausgrabungen und Geschichte

1. Verfasser: Knigge, Ursula 1930-2010.
Körperschaft: Deutsches Archäologisches Institut. Athenische Abteilung
Ort/Verlag/Jahr: Athen : Krene, 1988.
Umfang/Format: 195 p. : ill., maps, plans (2 fold.) ; 25 cm.
Schlagworte:

- atorient
- Griechenland
- Athen
- Kerameikos
- IQ99

IDAI.gazetteer: Kerameikos (2)

IDAI.objects/Arachne

- Spiegelscheibe | Kerameikos, Athen
- Unguentarien | Kerameikos, Athen
- Grabbezirk des Dionysios von Kollytos | Kerameikos, Athen
- Grabbezirk der Herakleioten | Kerameikos, Athen
- Heiligtum der Hekate im Kerameikos | Athen, Griechenland

6 - 10 / 46 Q

Exemplare	Beschreibung	Kommentare	Internformat	Zugang
				DAI, Athen
				DAI KAAK, Bonn
				DAI, Außenstelle Damaskus
				DAI, Istanbul
				DAI, Kairo
				DAI, Madrid

Ähnliche Einträge

- Neoterai tychai tou Kerameikou von: Keramopoulos, Antónios D. 1870-1961. Ort/Verlag/Jahr: (1916)
- Der Kuros vom Heiligen Tor : überraschende Neufunde archaischer Skulptur im Kerameikos in Athen von: Niemeier, Wolf-Dietrich. Ort/Verlag/Jahr: (2002)
- Die griechische Philosophie von: Kranz, Walther Ort/Verlag/Jahr: (1941)
- Katalog der Bibliothek des Deutschen Archäologischen Instituts in Rom von: Mercklin, Eugen von, 1884- Ort/Verlag/Jahr: (1913)
- Katalog der Bibliothek des Deutschen Archäologischen Instituts in Rom von: Mercklin, Eugen von, 1884- Ort/Verlag/Jahr: (1914)



iDAI.world: ein Rundgang

iDAI objects
[FAQ](#) [APIs](#) [Bestellungen](#) [Projekte](#) [Über Arachne](#) [Deutsch](#) [Anmelden](#) [Registrieren](#)

ORTE

KATALOGE

- [Emagines](#)
- Grabbezirk des Dionysios von Kollytos - Emagines 3
- Grabbezirk des Dionysios von Kollytos - Emagines Gesamtkatalog
- Grabbezirk des Dionysios von Kollytos - Emagines 1

[+ Datensatz zu Katalog hinzufügen](#)

Grabbezirk des Dionysios von Kollytos

Kerameikos, Athen
arachne.dainst.org/entry/8381

Informationen zum Bauwerk

Lokalisierung
 Kerameikos, Athen, Griechenland, [↗](#)

Geographische Beschreibung
 Situation: an der Südseite der Gräberstraße ("Südweg") neben dem Bezirk der Herakleioten
 Antike Landschaft: Attika
 Römische Provinz: Achaëa

Datierung
 (vor 338 v. Chr.), terminus ante quem. / nach: U. Knigge

Charakterisierung
 Gebäudetyp: Grabbau
 Erhaltung: Die Frontmauer war bereits bei der Freilegung des Bezirkes stark zerstört. Die Löwenfiguren, die wohl als Eckakroterien den zentralen Grabnaiskos flankierten, fanden sich nicht in situ und stehen heute im Athener Nationalmuseum
 Beschreibung: Der Grabbezirk konstituiert sich aus einer etwa 9m langen Terrasse, der eine Frontmauer vorgeblendet war. In der Mitte der Terrasse erhebt sich ein Naiskos, hinter dem ein Pfeiler aufragt. Der Pfeiler ist mit einer Stierplastik bekrönt. An den Ecken der Terrasse stand vermutlich jeweils eine Löwenplastik. Die kleineren Grabstelen und der Grabtisch der Melis aus Milet gehören nicht mehr zur Familie des Dionysios, dessen Grablege ein marmorner Sarkophag bildete, der in der Nähe des Stierpfeilers entdeckt wurde.
 Antiker Kontext: Heiligtum/Sakraler Komplex

Geschichte
 Ausgrabung: Erstmals ergraben in den 60er und 70er-Jahren des 19. Jhs. durch die Griechische Archäologische Gesellschaft.

Literatur
 Nachlass Hans Schrader (1869-1948)
 A. Brueckner, Der Friedhof am Eridanos bei der Hagia Triada zu Athen (Berlin 1909), 74-83, Abb. 45,49 Zenon [↗](#)
 U. Knigge, Der Kerameikos von Athen. Führung durch Ausgrabungen und Geschichte (Athen 1988), 123-126, Abb. 119.120 Zenon [↗](#)

Arachne-ID: 8381

Kategorie: [Bauwerke](#)

Alte Seriennummer: 2105579

Abbildungen (20)

Verknüpfte Objekte (9)

- [Einzelobjekte](#) (5)
- [Literatur](#) (3)
- [Topographien](#) (1)



Angebote für externe Communities

- Nutzung der open source-Grabungssoftware iDAI.field
- Hosting von (Kooperations-)Projekten
- Publizieren in DAI-Veröffentlichungen (peer reviewed)
- iDAI.tutorials in Englisch (und teilweise Arabisch)

What are the iDAI.tutorials?

The platform iDAI.tutorials of the German Archaeological Institute (DAI) offers online courses and resources for Cultural Heritage professionals. All courses are free of charge and available in English and Arabic.



Vielen Dank für Ihre Aufmerksamkeit!

